AJUNTAMENT DE
SANTA EULÀRIA DES RIU

Catàleg municipal de camins de Santa Eulària des Riu

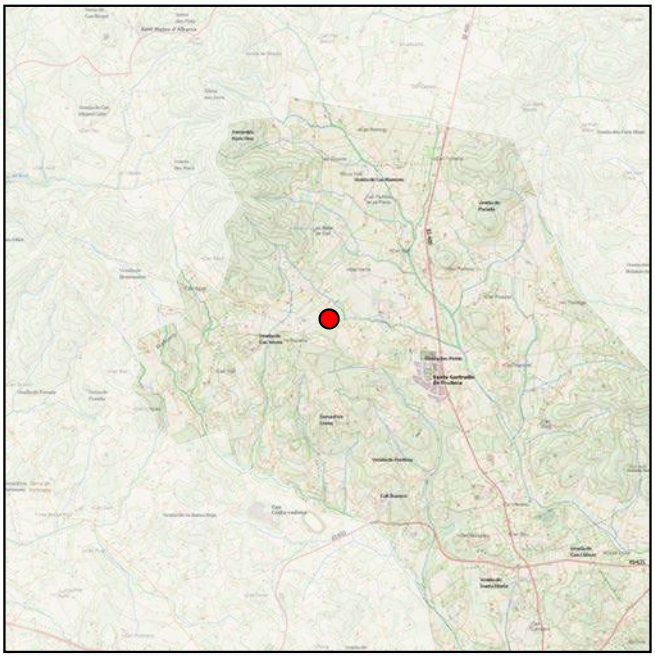

Camí Núm: (ID) 9

Nom:
Carretera de Santa Gertrudis a Sant Mateu

Categoria: Camí públic municipal: veïnal

Tipologia: Camí rodat pavimentat

Localització:
Parròquia de Santa Gertrudis de Fruitera, venda de Es Poble i Cas Serres.

UTM Inici: 364068.8163122751; 4317793.308264882

UTM final: 360994.66692096856; 4319053.52685439

Longitud (m): 3698.4157824888657

Inici: Carretera EI-400

Final: Límit terme municipal Sant Antoni de Portmany

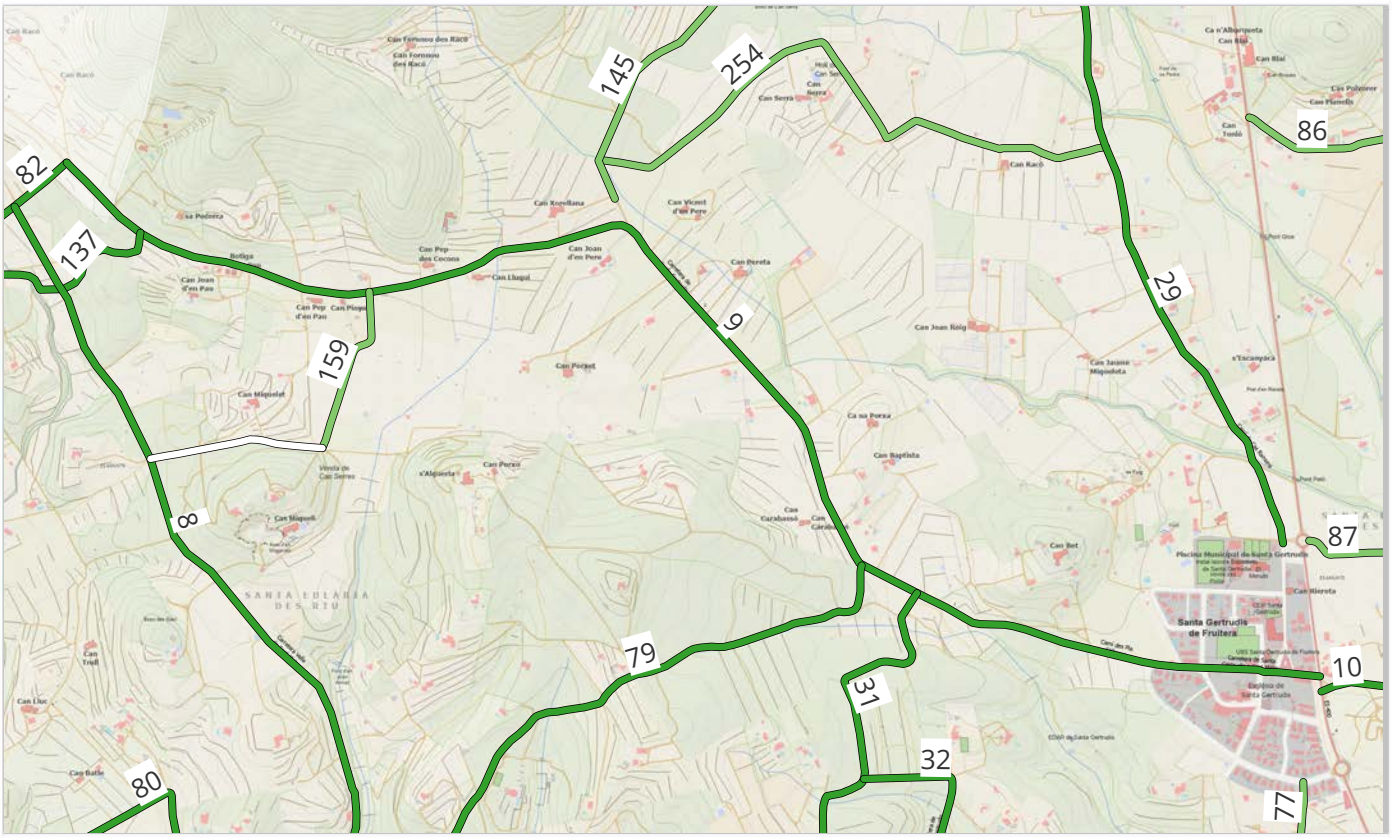

CENTMANS

Camí Núm: (ID) **9**

Carretera de Santa Gertrudis a Sant Mateu

Descripció:

Camí històric de caràcter estructurant, actualment asfaltat. S'estén entre les véndes de Cas Serres i de Cas Ramons (Santa Gertrudis de Fruitera).

Ref. Cadastral:

Ordre: Primer ordre

Paviment: Asfalt

Domini: Domini públic

Recomanacions: Incloure al Catàleg Municipal de Camins Públics

Valoració:

Camí veïnal de naturalesa històrica. Actualment és una carretera local pavimentada amb manteniment municipal, assimilable funcionalment a una via local o carretera municipal. Documentat ja al cadastre de 1955 com a "Carretera de San Mateo a Sta Gertrudis". De titularitat cadastral pública, part del camí separa els polígons 26-27-29, funció reservada als camins veïnals d'acord amb les "Instrucciones para la ejecución del catastro parcelario" de 1942. El camí està inclòs a les NNSS vigents en qualitat de camí municipal de primer ordre.

FONTS:

Inventari Municipal de Camins de 1998:

Normes Subsidiàries:

Actes municipals:

Cadastre de 1955:

Ortofotografia de 1956: Visible

Minuta topogràfica de 1963:

Amillarament de 1948:

Quaderns de Termenals:

AJUNTAMENT DE
SANTA EULÀRIA DES RIU

Catàleg municipal de camins de
Santa Eulària des Riu

Camí Núm: (ID) 9 Carretera de Santa Gertrudis a Sant Mateu

CENTMANS

AJUNTAMENT DE
SANTA EULÀRIA DES RIU

Catàleg municipal de camins de Santa Eulària des Riu

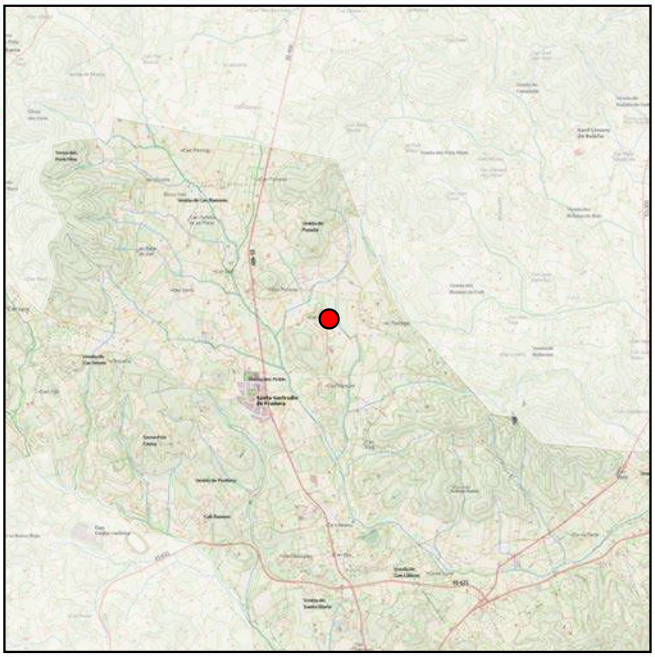

Camí Núm: (ID) 10

Nom:
Carretera de Sant Llorenç

Categoria: Camí públic municipal: veïnal

Tipologia: Camí rodat pavimentat

Localització:
Parròquia de Santa Gertrudis de Fruitera, venda de Sa Picassa i Es Poble.

UTM Inici: 364072.1585053999; 4317756.373909494

UTM final: 365657.06755316537; 4319638.299323997

Longitud (m): 2763.3649614995975

Inici: Carretera EI-400

Final: Límit terme municipal Sant Joan de Labritja

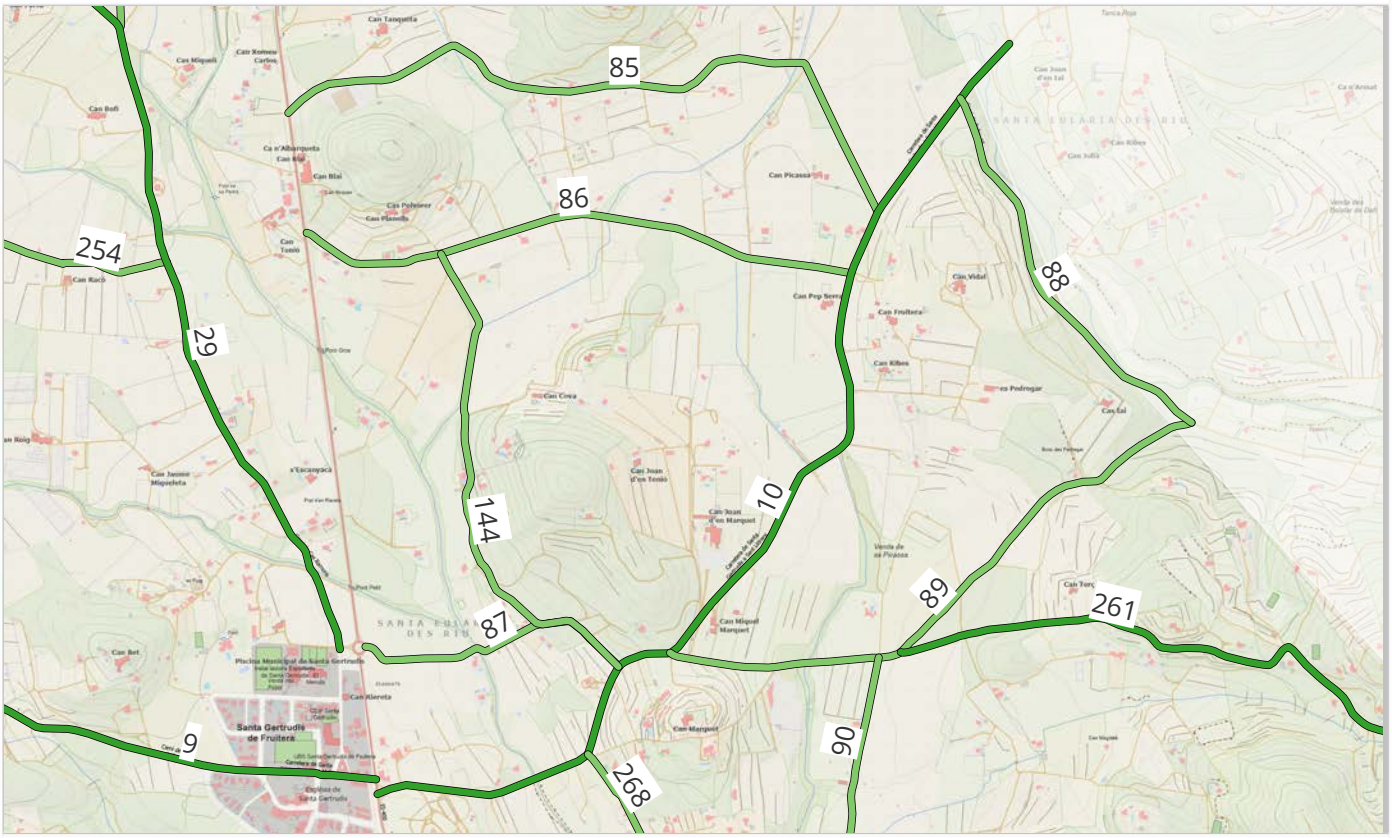

CENTMANS

Camí Núm: (ID) **10**

Carretera de Sant Llorenç

Descripció:

Camí històric de caràcter estructurant, actualment asfaltat.

Ref. Cadastral: 07054A02509001

Ordre: Primer ordre

Paviment: Asfalt

Domini: Domini públic

Recomanacions: Incloure al Catàleg Municipal de Camins Públics

Valoració:

Camí veïnal de naturalesa històrica. Actualment és un camí pavimentat amb manteniment municipal, assimilable funcionalment a una via local o carretera municipal. Documentat ja al cadastre de 1955, de titularitat cadastral pública, el camí separa els polígons 25-28, funció reservada als camins veïnals d'acord amb les "Instrucciones para la ejecución del catastro parcelario" de 1942. El camí està inclòs a les NNSS vigents en qualitat de camí municipal de primer ordre.

FONTS:

Inventari Municipal de Camins de 1998: Inventariat

Normes Subsidiàries: Inclós sencer

Actes municipals:

Cadastre de 1955: Segueix les partions

Ortofotografia de 1956: Visible. Camí rodat de terra.

Minuta topogràfica de 1963: Dibuixat

Amillarament de 1948:

Quaderns de Termenals:

AJUNTAMENT DE
SANTA EULÀRIA DES RIU

Catàleg municipal de camins de
Santa Eulària des Riu

Camí Núm: (ID) 10 Carretera de Sant Llorenç

CENTMANS

AJUNTAMENT DE
SANTA EULÀRIA DES RIU

Catàleg municipal de camins de Santa Eulària des Riu

Camí Núm: (ID) **29**

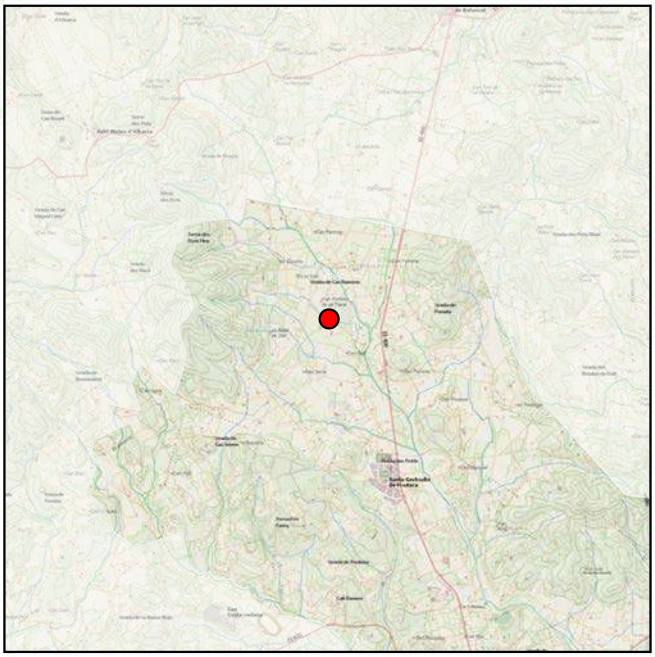

Nom:
Camí de Cas Ramons

Categoria: Camí públic municipal: veïnal

Tipologia: Camí rodat pavimentat

Localització:
Parròquia de Santa Gertrudis de Fruitera, venda de Cas Ramons i Es Poble.

UTM Inici: 363963.80376685195; 4317803.488114483

UTM final: 362248.954679412; 4321427.340538677

Longitud (m): 4273.383863544054

Inici: Carrer de la Vénda de sa Picassa

Final: Límit terme municipal Sant Antoni

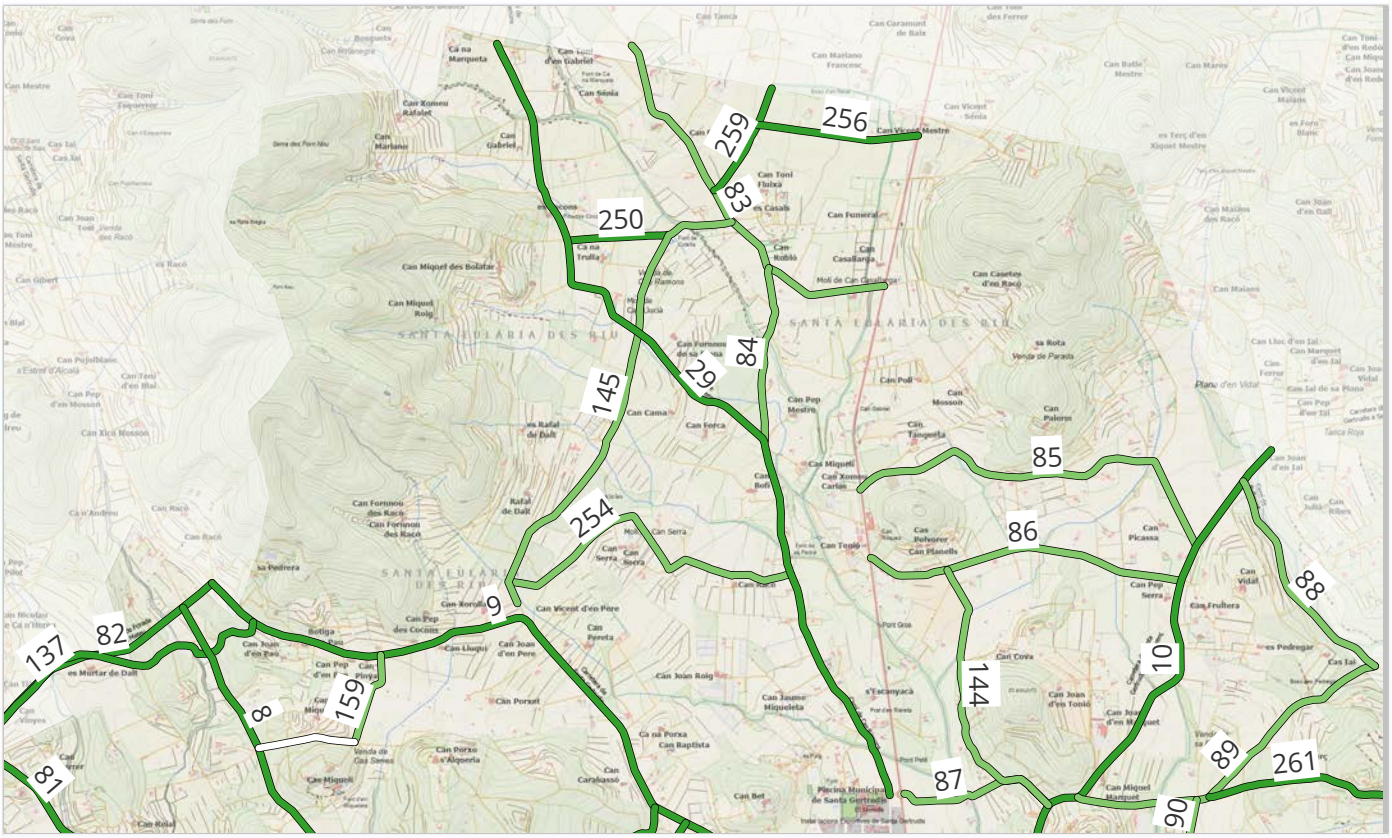

CENTMANS

Camí Núm: (ID) **29**

Camí de Cas Ramons

Descripció:

Camí històric de caràcter estructurant, actualment asfaltat.

Ref. Cadastral: 07054A02909005

Ordre: Segon ordre

Paviment: Asfalt

Domini: Domini públic

Recomanacions: Incloure al Catàleg Municipal de Camins Públics

Valoració:

Camí veïnal de naturalesa històrica. Actualment és un camí pavimentat amb manteniment municipal. De titularitat cadastral pública, el camí ja figurava al cadastre de 1955. El camí està inclòs a les NNSS vigents en qualitat de camí municipal de segon ordre.

FONTS:

Inventari Municipal de Camins de 1998: Inventariat

Normes Subsidiàries: Inclós sencer

Actes municipals:

Cadastre de 1955: Segueix les partions

Ortofotografia de 1956: Visible. Camí rodat de terra. Darrer tram modificat.

Minuta topogràfica de 1963: Dibuixat

Amillarament de 1948: Camí general

Quaderns de Termenals:

Camí Núm: (ID) 29 Camí de Cas Ramons

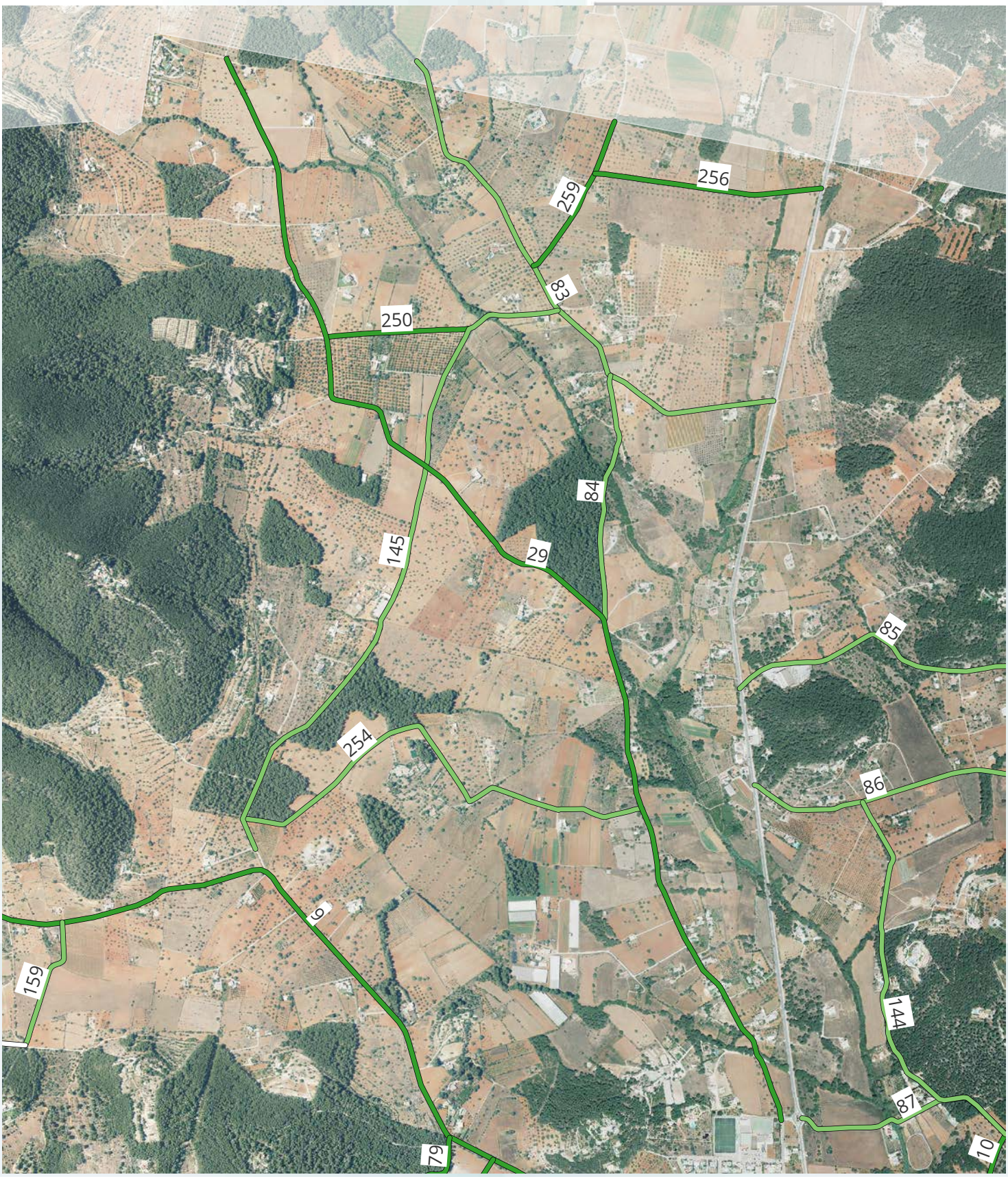

AJUNTAMENT DE
SANTA EULÀRIA DES RIU

Catàleg municipal de camins de Santa Eulària des Riu

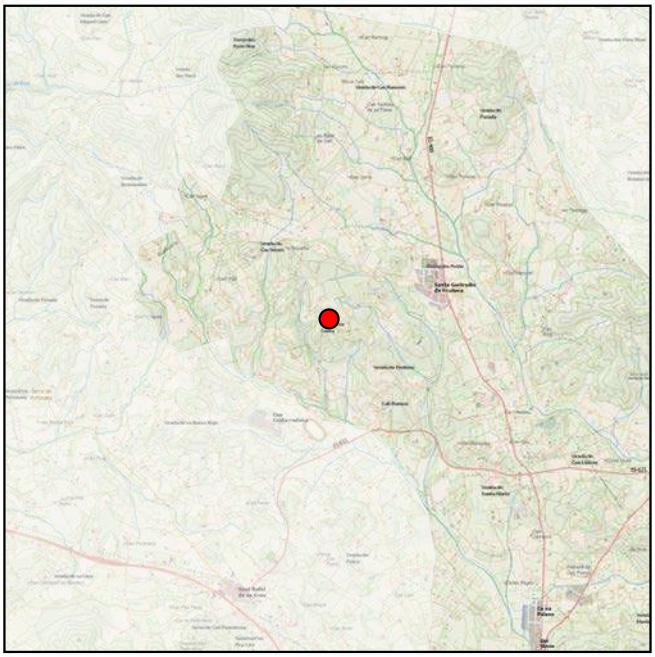

Camí Núm: (ID) 31

Nom:
Camí de sa Fontassa

Categoria: Camí públic municipal: veïnal

Tipologia: Camí rodat de terra

Localització:
Parròquia de Santa Gertrudis de Fruitera, venda de Fruitera.

UTM Inici: 361946.72020316054; 4316413.498581069

UTM final: 363080.1424757635; 4317997.591648273

Longitud (m): 2428.9818433812957

Inici: Carretera de Santa Gertrudis a Sant Mateu

Final: Camí Vell de Sant Mateu

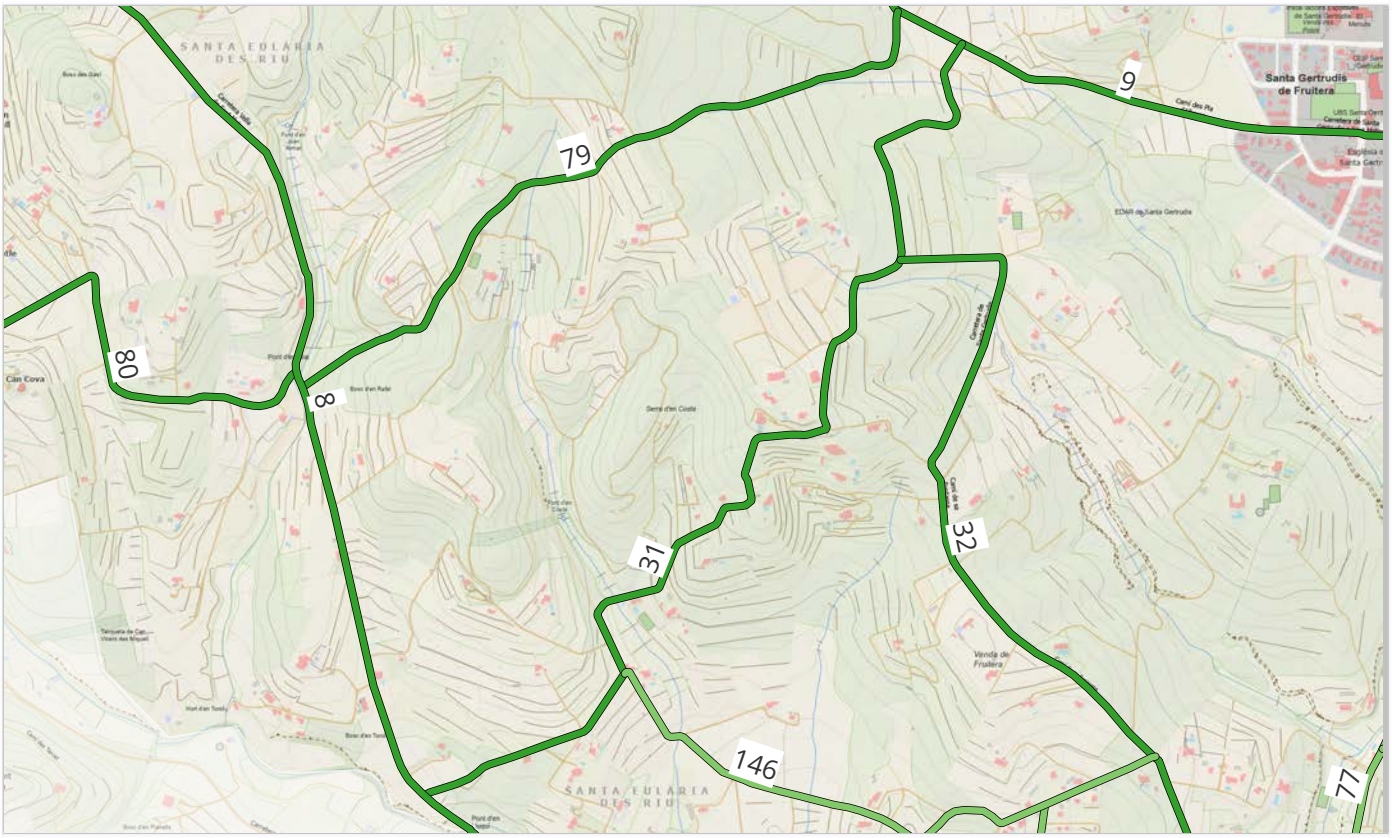

CENTMANS

Camí Núm: (ID) **31**

Camí de sa Fontassa

Descripció:

Camí històric.

Ref. Cadastral: 07054A02609010

Ordre: Tercer ordre

Paviment: Terra de pedrera

Domini: Domini públic

Recomanacions: Incloure al Catàleg Municipal de Camins Públics

Valoració:

Camí veïnal de naturalesa històrica. Documentat a l'ortofoto de 1956 i ja surt a la primera edició de la sèrie 50000 del MTN, i de titularitat cadastral pública en la major part del traçat, actualment es tracta d'un camí rural de terra amb manteniment municipal que figura en les NNSS com a camí municipal de tercer ordre.

FONTS:

Inventari Municipal de Camins de 1998: Inventariat

Normes Subsidiàries: Inclós sencer

Actes municipals:

Cadastre de 1955: Segueix les partions

Ortofotografia de 1956: Visible. Camí rodat de terra.

Minuta topogràfica de 1963: Dibuixat

Amillarament de 1948:

Quaderns de Termenals:

AJUNTAMENT DE
SANTA EULÀRIA DES RIU

Catàleg municipal de camins de
Santa Eulària des Riu

Camí Núm: (ID) 31 Camí de sa Fontassa

CENTMANS

AJUNTAMENT DE
SANTA EULÀRIA DES RIU

Catàleg municipal de camins de Santa Eulària des Riu

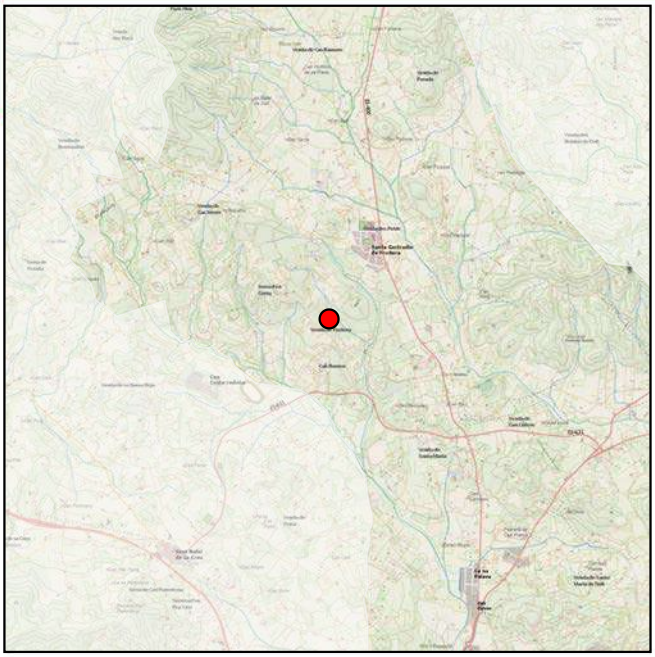

Camí Núm: (ID) 32

Nom:
Camí de sa Serra de Fruitera

Categoria: Camí públic municipal: veïnal

Tipologia: Camí rodat de terra

Localització:
Parròquia de Santa Gertrudis de Fruitera, venda de Fruitera.

UTM Inici: 363739.51173289836; 4315869.323141098

UTM final: 362950.1074467376; 4317541.863769373

Longitud (m): 2165.6915155610545

Inici: Carretera EI-631

Final: Camí de sa Fontassa

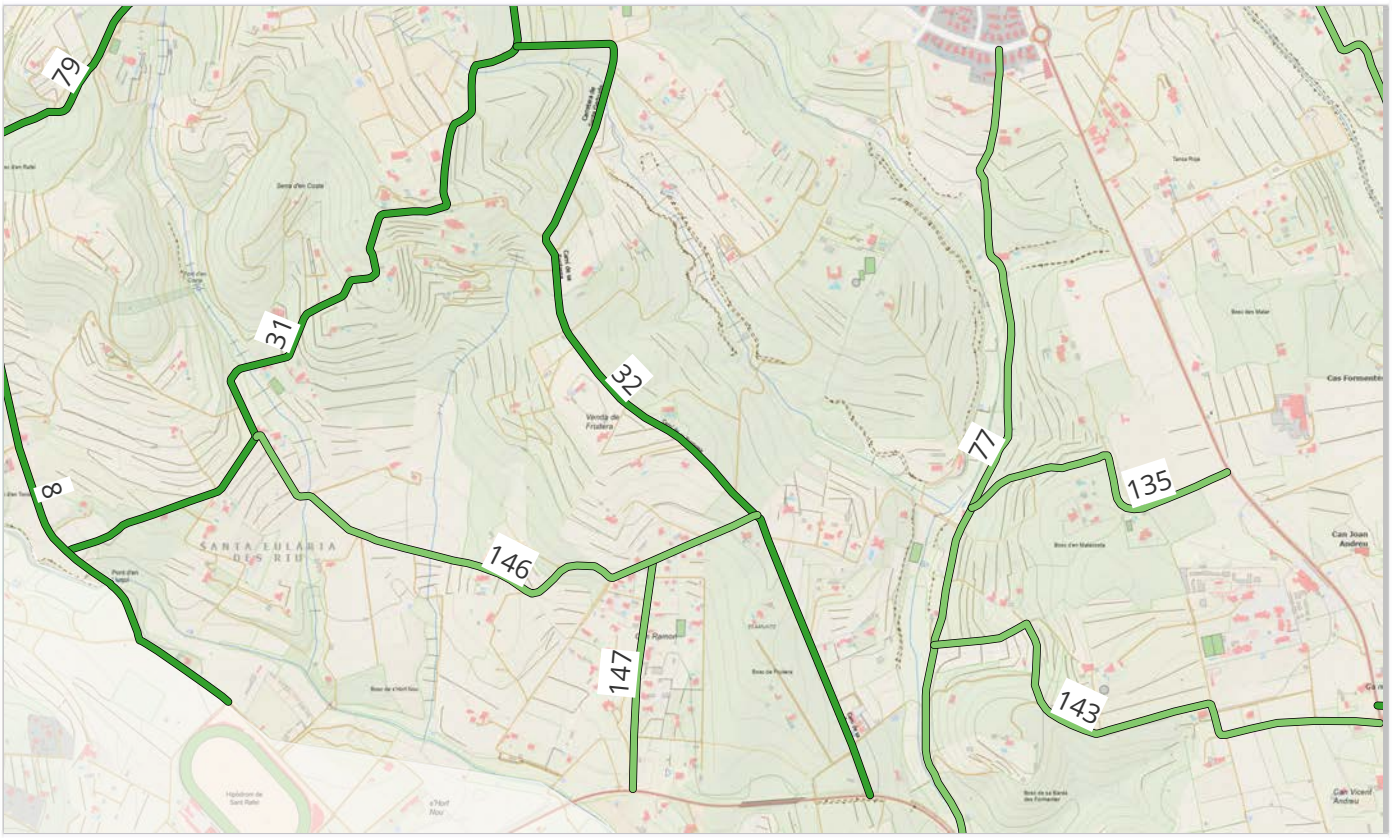

CENTMANS

Camí Núm: (ID) **32**

Camí de sa Serra de Fruitera

Descripció:

Camí històric.

Ref. Cadastral: 07054A02609009

Ordre: Tercer ordre

Paviment: Terra de pedrera

Domini: Domini públic

Recomanacions: Incloure al Catàleg Municipal de Camins Públics

Valoració:

Camí veïnal de naturalesa històrica.Documentat ja al'ortofoto de 1956 i a la primera edició de la sèrie 50000 del MTN, i de titularitat cadastral pública, actualment es tracta d'un camí rural de terra amb manteniment municipal que figura en les NNSS com a camí municipal de tercer ordre. El seu traçat a sofert alguna modificació

FONTS:

Inventari Municipal de Camins de 1998:

Normes Subsidiàries: Inclós sencer

Actes municipals:

Cadastre de 1955: Segueix les partions

Ortofotografia de 1956: Visible parcialment. Camí rodat de terra. El darrer tram és més modern.

Minuta topogràfica de 1963: Dibuixat. Darrer tram modificat.

Amillarament de 1948:

Quaderns de Termenals:

Camí Núm: (ID) 32 Camí de sa Serra de Fruitera

AJUNTAMENT DE
SANTA EULÀRIA DES RIU

Catàleg municipal de camins de Santa Eulària des Riu

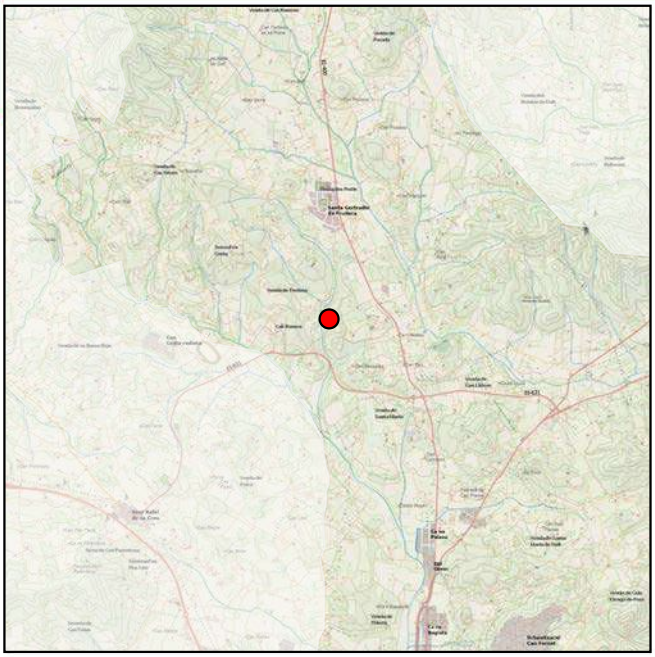

Camí Núm: (ID) 77

Nom:
Camí de Cal Vicari

Categoria: Camí públic municipal: rural

Tipologia: Camí rodat pavimentat

Localització:
Parròquia de Santa Gertrudis de Fruitera, venda de Es Poble i Santa Maria.

UTM Inici: 364027.6205475041; 4317534.270307791

UTM final: 363845.4506193746; 4314840.729248927

Longitud (m): 2808.704436505193

Inici: Carretera EI-631

Final: Carrer Vénda de Cas serres

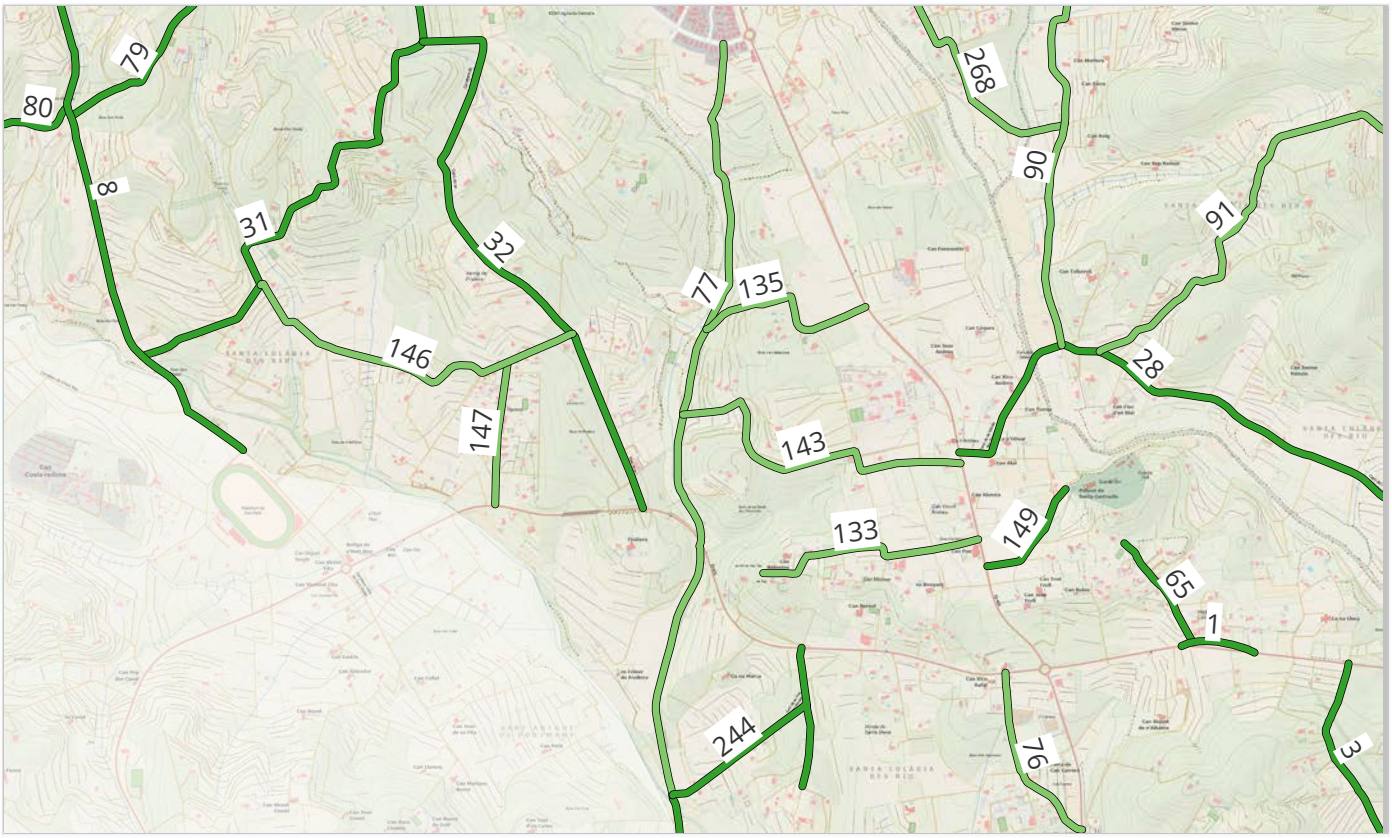

CENTMANS

Camí Núm: (ID) **77**

Camí de Cal Vicari

Descripció:

Camí històric que segueix la partió entre les vendes de Fruitera i Santa Maria i arriba al poble de Santa Getrudis.

Ref. Cadastral: 07054A02609006

Ordre: Tercer ordre

Paviment: Terra de pedrera

Domini: Domini públic

Recomanacions: Incloure al Catàleg Municipal de Camins Públics

Valoració:

Camí de naturalesa històrica. .Surt a l'ortofoto de 1956 i a la cartografia militar de 1940. Al cadastre actual es grafia com a públic i va per les partions al cadastre de 1955. El camí es troba asfaltat. Inventariat.

FONTS:

Inventari Municipal de Camins de 1998: Inventariat

Normes Subsidiàries: Inclós sencer

Actes municipals:

Cadastre de 1955: Segueix les partions

Ortofotografia de 1956: Visible. Camí rodat de terra o camí de ferradura. Bona part del recorregut és més modern.

Minuta topogràfica de 1963: Dibuixat

Amillarament de 1948:

Quaderns de Termenals:

AJUNTAMENT DE
SANTA EULÀRIA DES RIU

Catàleg municipal de camins de
Santa Eulària des Riu

Camí Núm: (ID) 77 Camí de Cal Vicari

CENTMANS

AJUNTAMENT DE
SANTA EULÀRIA DES RIU

Catàleg municipal de camins de Santa Eulària des Riu

Camí Núm: (ID) 79

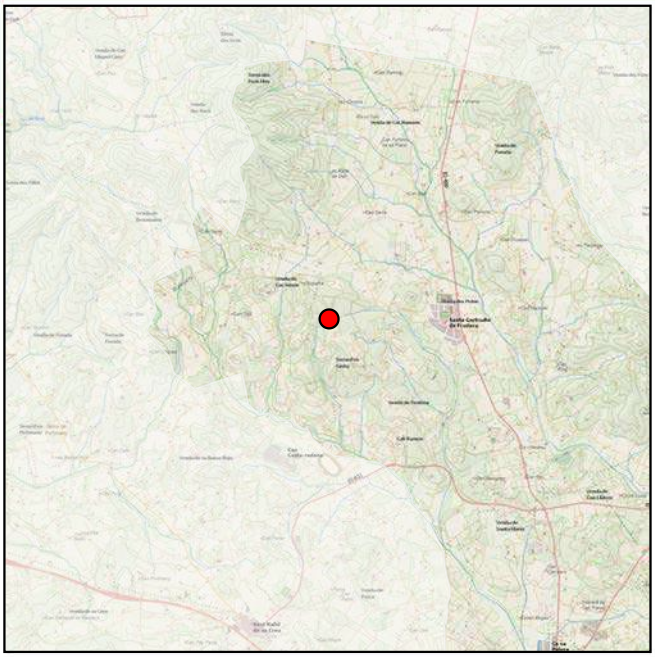

Nom:
Camí des Pou d'en Gatzara

Categoria: Camí públic municipal: veïnal

Tipologia: Camí de ferradura

Localització:
Parròquia de Santa Gertrudis de Fruitera, venda de Cas Serres.

UTM Inici: 362944.58917446877; 4318065.540234566

UTM final: 361689.07892550685; 4317273.2236388195

Longitud (m): 1607.1338512753466

Inici: Carretera de Santa Gertrudis a Sant Mateu

Final: Camí Vell de Sant Mateu

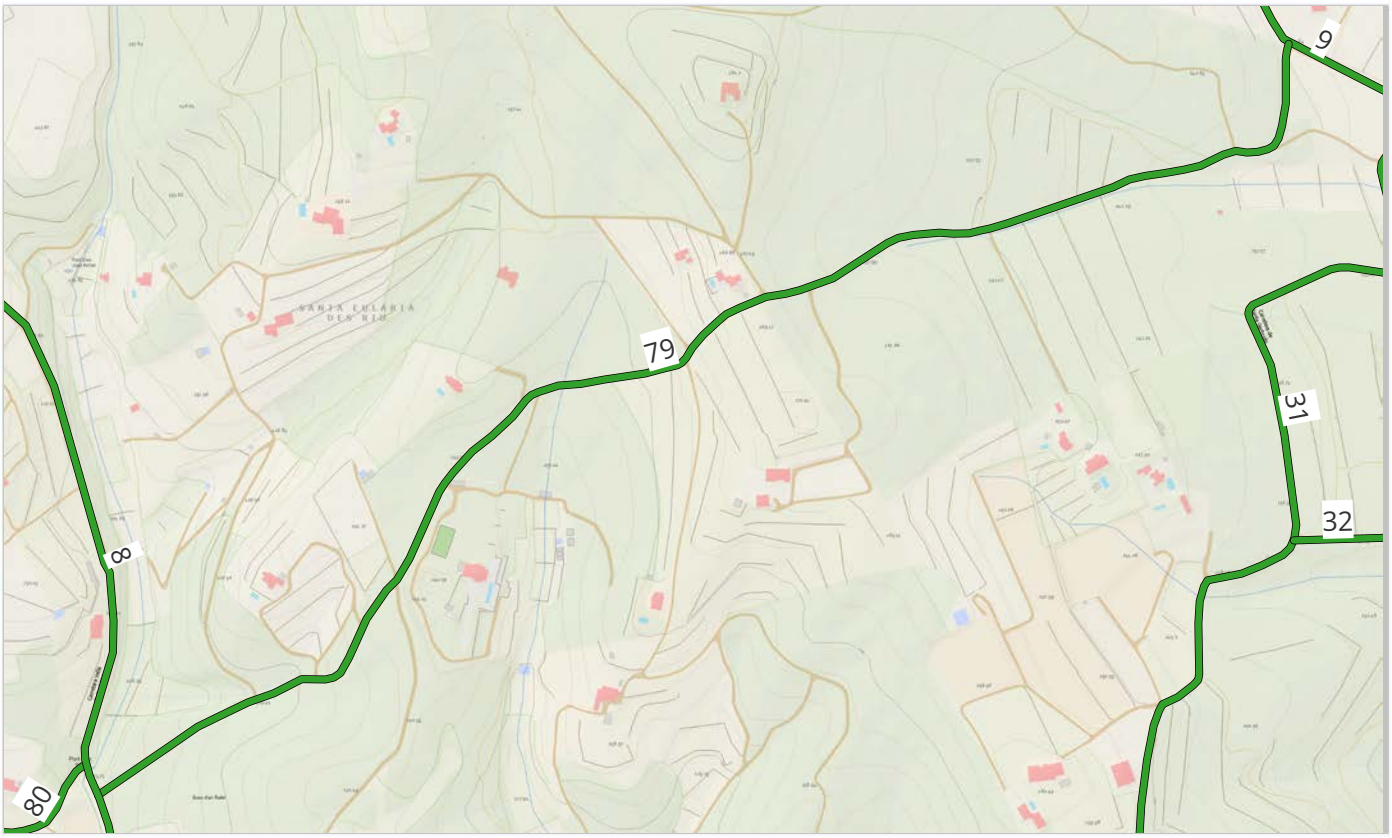

CENTMANS

Camí Núm: (ID) **79**

Camí des Pou d'en Gatzara

Descripció:

Camí històric que travessa la vénda de Cas Serres des del camí Vell de Sant Mateu en direcció el poble de Santa Gertrudis. Fa de partió amb la vénda de Fruitera en alguns punts del seu traçat.

Ref. Cadastral: 07054A02709003

Ordre: Tercer ordre

Paviment: Terra

Domini: Domini públic

Recomanacions: Incloure al Catàleg Municipal de Camins Públics

Valoració:

Camí històric. Surt a la cartografia militar de 1941 i a l'ortofoto de 1956. Al cadastre de 1955 va per les partions i a l'actual figura com a públic i és límit de polígon cadastral. El camí es troba inventariat. Al seu voltants es troba el Pou de Gatzara, on abans es cel·lebrava el dia de Sant Jaume (25 de juliol). Té funció connectora al travessar la la vénda de Cas Serres i connectar el camí Vell de Sant Mateu amb la carretera de Santa Gertrudis a Sant Mateu.

FONTS:

Inventari Municipal de Camins de 1998: Inventariat

Normes Subsidiàries: Inclós sencer

Actes municipals:

Cadastre de 1955: Segueix les partions

Ortofotografia de 1956: Visible. Camí rodat de terra.

Minuta topogràfica de 1963: Dibuixat

Amillarament de 1948:

Quaderns de Termenals:

Camí Núm: (ID) 79 Camí des Pou d'en Gatzara

AJUNTAMENT DE
SANTA EULÀRIA DES RIU

Catàleg municipal de camins de Santa Eulària des Riu

Camí Núm: (ID) **87**

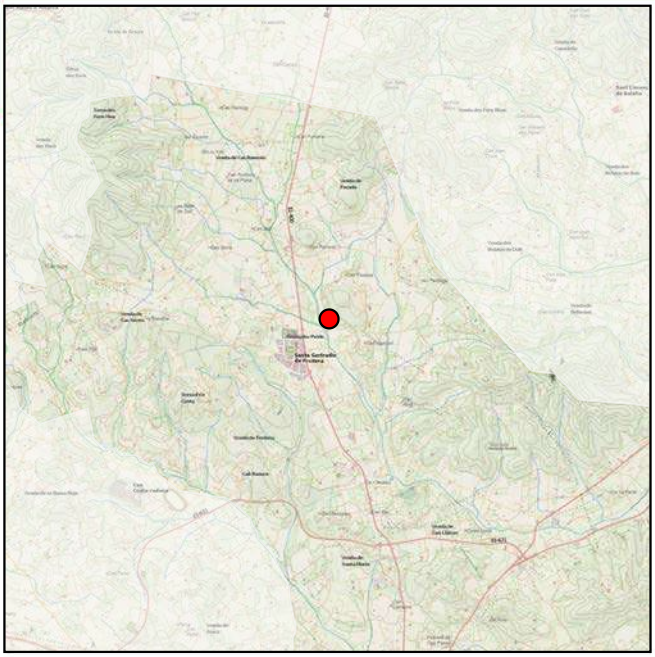

Nom:
Camí des Fangar

Categoria: Camí públic municipal: rural

Tipologia: Camí de ferradura

Localització:
Parròquia de Santa Gertrudis de Fruitera, venda de Sa Picassa i Es Poble.

UTM Inici: 364042.112078698; 4318126.217734383

UTM final: 364678.15736071294; 4318076.572403482

Longitud (m): 718.6766331595574

Inici: Carretera EI-400

Final: Camí de Sa Picassa

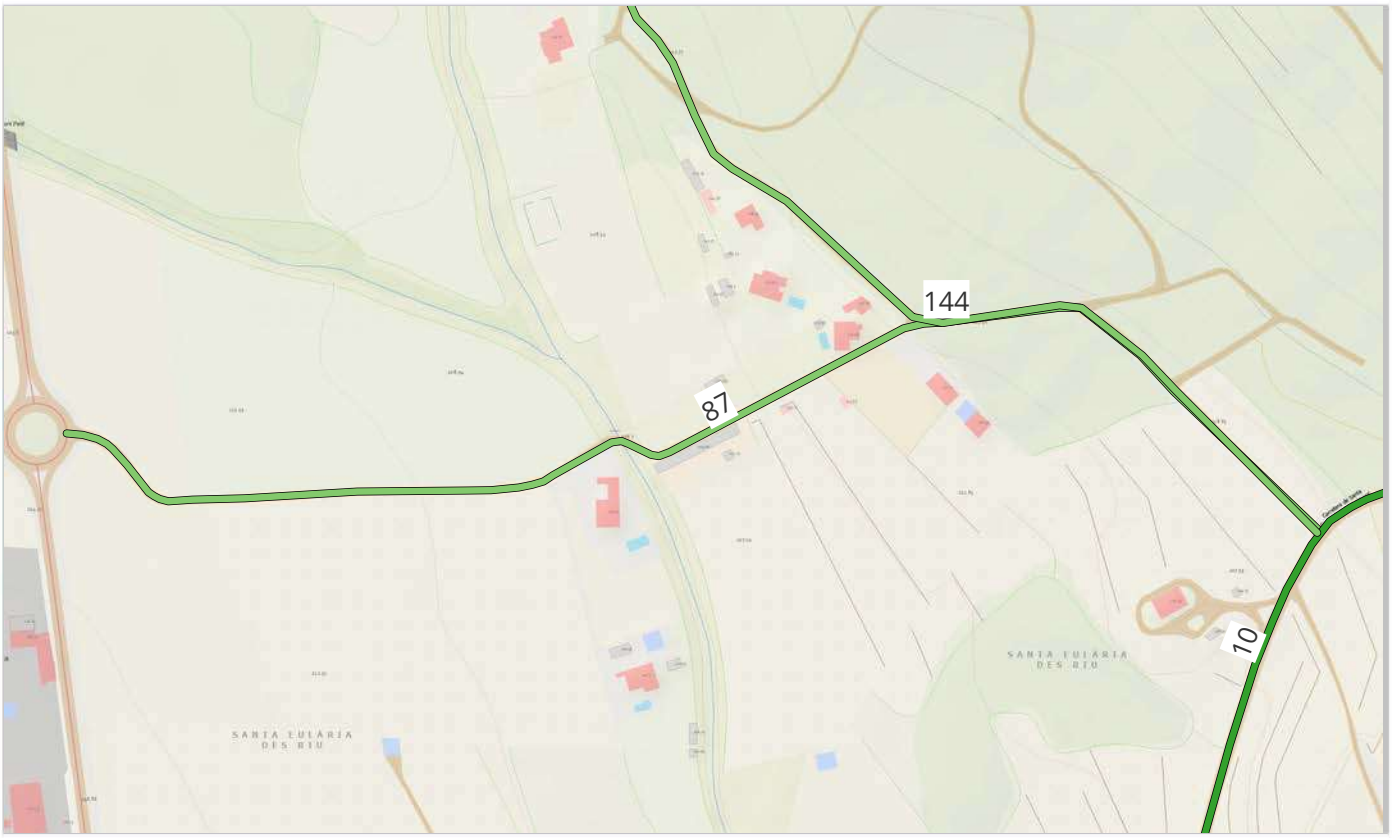

CENTMANS

Camí Núm: (ID) **87**

Camí des Fangar

Descripció:

Camí que uneix la carretera de sant Miquel (PM-804) ambla carretera de santa Gertrudis a Sant Llorenç. Segueix el traçat que tenia al 1956 en la major part del recorregut, però s'ha modificat en els dos estrems

Ref. Cadastral: 07054A02809005

Ordre: Tercer ordre

Paviment: Terra

Domini: Domini públic

Recomanacions: Incloure al Catàleg Municipal de Camins Públics

Valoració:

Al mapa de l'US Army de 1943 no apareix grafiat. Al cadastre de 1955 segueix en gran part les partions. Al cadastre actual apareix com un via públic. A l'ortofoto de 1956 es troba clarament delimitat i així succesivament a les següents ortofoto. Té una funció connectora. Es considera que s'esta davant un camí rural. Camí inventariat.

FONTS:

Inventari Municipal de Camins de 1998: Inventariat

Normes Subsidiàries: Inclós sencer

Actes municipals:

Cadastre de 1955: Segueix les partions

Ortofotografia de 1956: Visible parcialment. Camí rodat de terra. Traçat modificat

Minuta topogràfica de 1963: Dibuixat

Amillarament de 1948:

Quaderns de Termenals:

Camí Núm: (ID) 87 Camí des Fangar

AJUNTAMENT DE
SANTA EULÀRIA DES RIU

Catàleg municipal de camins de Santa Eulària des Riu

Camí Núm: (ID) **89**

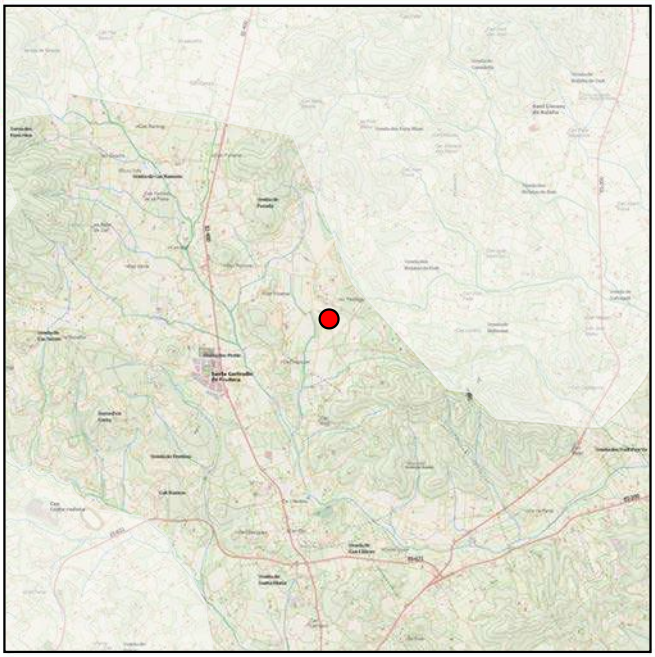

Nom:
Camí de Bellmunt

Categoria: Camí públic municipal: rural

Tipologia: Camí rodat pavimentat

Localització:
Parròquia de Santa Gertrudis de Fruitera, venda de Sa Picassa.

UTM Inici: 364806.1254485582; 4318110.816354845

UTM final: 366114.24998656265; 4318688.070270662

Longitud (m): 1542.5291682547413

Inici: Carretera de Santa Gertrudis a Sant Llorenç
Final: Camí de Can Vidal Parada

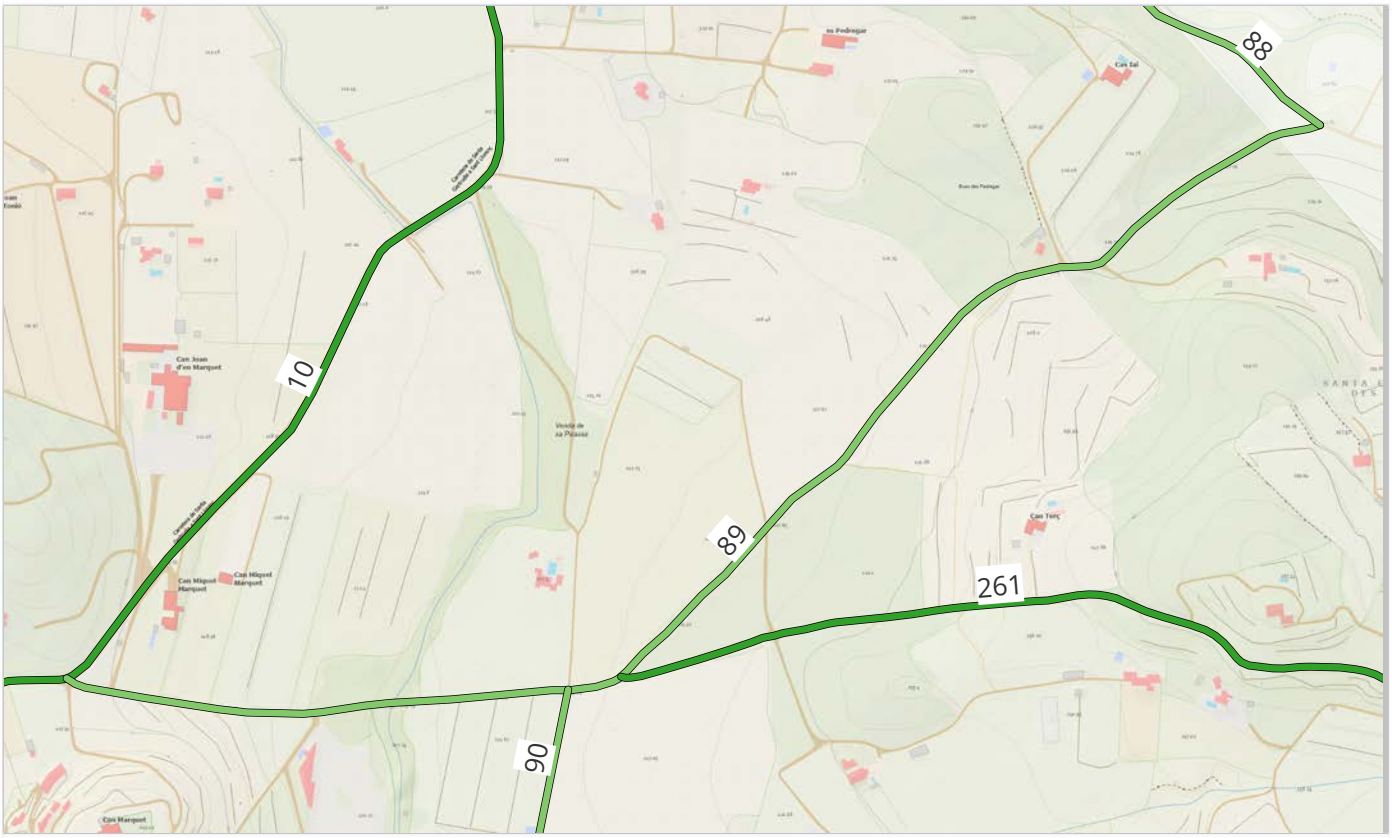

CENTMANS

Camí Núm: (ID) **89**

Camí de Bellmunt

Descripció:

Camí que travessa la vénda de Sa Picassa, i connecta amb els camins de sa Picassa (10), i es Fangar (87).

Ref. Cadastral: 07054A02509002

Ordre: Tercer ordre

Paviment: Asfalt

Domini: Domini públic

Recomanacions: Incloure al Catàleg Municipal de Camins Públics

Valoració:

Al mapa de l'US Army de 1943 apareix grafiat. A l'ortofoto de 1956 es troba clarament delimitat. Es troba asfaltat i te una funcio conectora amb el camí de Bellmunt ja dins el terme de San Joan de Llabritja.

FONTS:

Inventari Municipal de Camins de 1998: Inventariat

Normes Subsidiàries: Inclós sencer

Actes municipals:

Cadastre de 1955: Segueix parcialment les partions

Ortofotografia de 1956: Visible. Camí rodat de terra o camí de ferradura.

Minuta topogràfica de 1963: Dibuixat

Amillarament de 1948:

Quaderns de Termenals:

Camí Núm: (ID) 89 Camí de Bellmunt

AJUNTAMENT DE
SANTA EULÀRIA DES RIU

Catàleg municipal de camins de Santa Eulària des Riu

Camí Núm: (ID) **90**

Nom:
Camí de Can Taltavull

Categoria: Camí públic municipal: rural

Tipologia: Camí de ferradura

Localització:
Parròquia de Santa Gertrudis de Fruitera, venda de Sa Picassa i Cas Savions.

UTM Inici: 365329.49956719135; 4318099.10083863

UTM final: 365240.4556968338; 4316453.083337756

Longitud (m): 1722.6837600538647

Inici: Camí de Cas Savions

Final: Camí de Bellmut

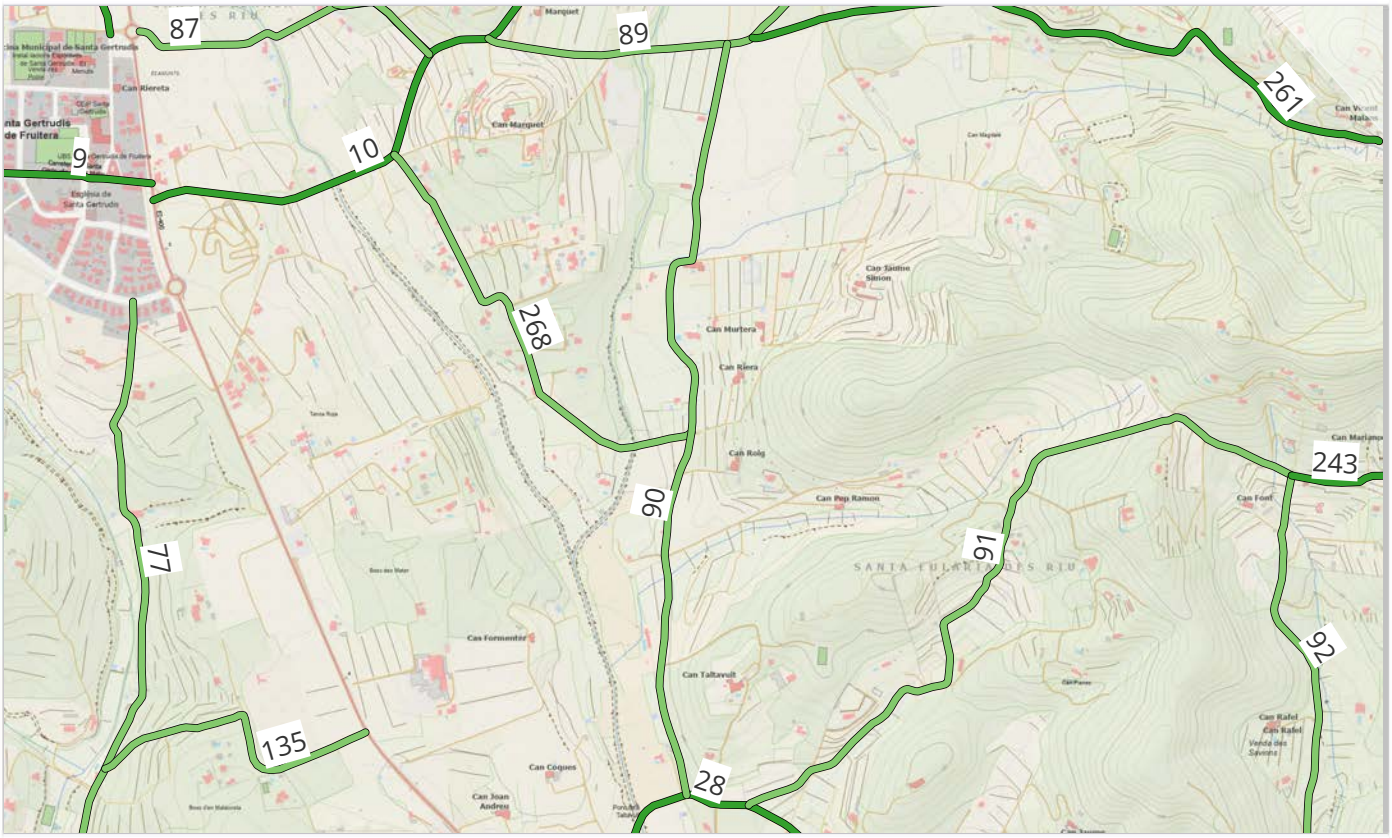

CENTMANS

Camí Núm: (ID) **90**

Camí de Can Taltavull

Descripció:

Camí de terra que connecta el camí de sa Picassa (10) amb el de Cas Savions (22).

Ref. Cadastral: 07054A02509003

Ordre: Segon ordre

Paviment: Terra

Domini: Domini públic

Recomanacions: Incloure al Catàleg Municipal de Camins Públics

Valoració:

El camí surt grafiat a la cartografia militar de 1941 i al mapa de l'US army de 1943. Es un camí amb una clara funció connectora. Surt al cadastre actual com a vial públic i al cadastre de 1955 va per les partions. Camí inventariat.

FONTS:

Inventari Municipal de Camins de 1998: Inventariat

Normes Subsidiàries: Inclós sencer

Actes municipals:

Cadastre de 1955: Segueix les partions

Ortofotografia de 1956: Visible. Camí rodat de terra o camí de ferradura.

Minuta topogràfica de 1963: Dibuixat

Amillarament de 1948:

Quaderns de Termenals:

AJUNTAMENT DE
SANTA EULÀRIA DES RIU

Catàleg municipal de camins de
Santa Eulària des Riu

Camí Núm: (ID) 90 Camí de Can Taltavull

CENTMANS

AJUNTAMENT DE
SANTA EULÀRIA DES RIU

Catàleg municipal de camins de Santa Eulària des Riu

Camí Núm: (ID) 144

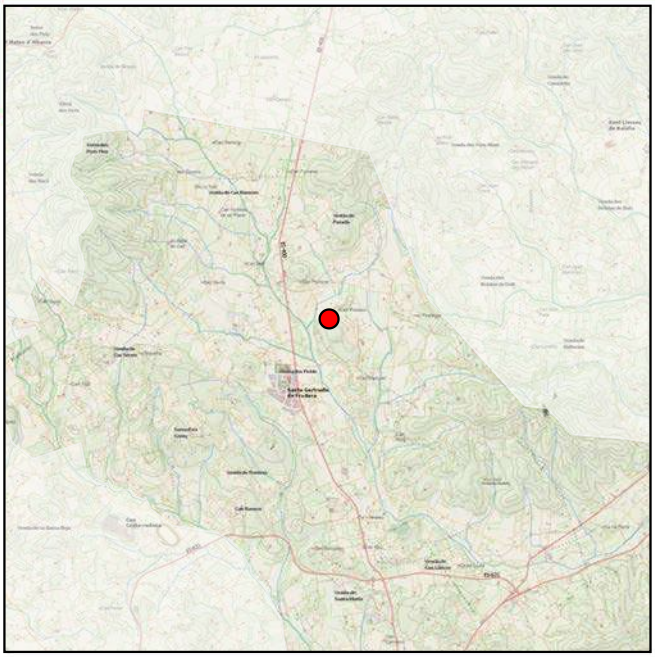

Nom:
Camí des Fangà

Categoria: Camí públic municipal: rural

Tipologia: Camí rodat de terra

Localització:
Parròquia de Santa Gertrudis de Fruitera, venda de Parada i Sa Picassa.

UTM Inici: 364231.70387857594; 4319110.806402538

UTM final: 364676.7237320521; 4318075.791513166

Longitud (m): 1277.709531530275

Inici: Camí de Can Planells

Final: Camí de sa Picassa

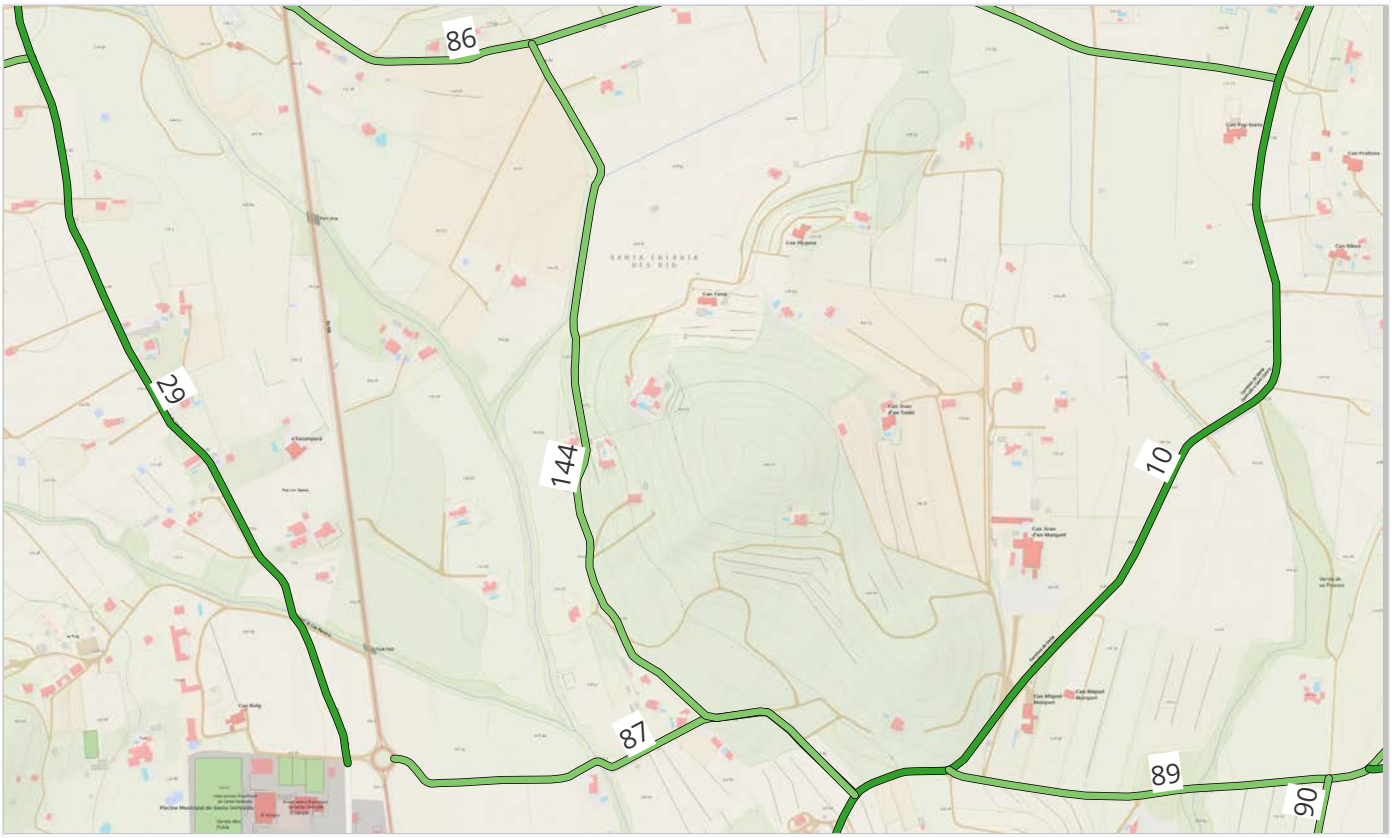

CENTMANS

Camí Núm: (ID) 144

Camí des Fangà

Descripció:

Camí que connecta les vendes de Sa Picassa i Parada. Antic camí de ferradura consolidat com a pista, i que dona accés a les parcel·les que hi ha en el seu recorregut.

Ref. Cadastral:

Ordre:

Paviment: Terra de pedrera

Domini: Domini públic

Recomanacions: Incloure al Catàleg Municipal de Camins Públics

Valoració:

Camí públic municipal. Antic camí de ferradura consolidat al 1984. Consta parcialment al Cadastre i es va incloure als PIOS de 2020. És una via connectora que discorre per les partions de les finques. No surt a la cartografia militar de 1940 possiblement perque era un camí de ferradura, sí surt a l'ortofoto de 1956. funció connectora.

FONTS:

Inventari Municipal de Camins de 1998:

Normes Subsidiàries: Inclós parcialment

Actes municipals:

Cadastre de 1955: Segueix les partions

Ortofotografia de 1956: Visible. Camí rodat de terra o camí de ferradura.

Minuta topogràfica de 1963: Dibuixat

Amillarament de 1948:

Quaderns de Termenals:

Camí Núm: (ID) 144 Camí des Fangà

AJUNTAMENT DE
SANTA EULÀRIA DES RIU

Catàleg municipal de camins de Santa Eulària des Riu

Camí Núm: (ID) 268

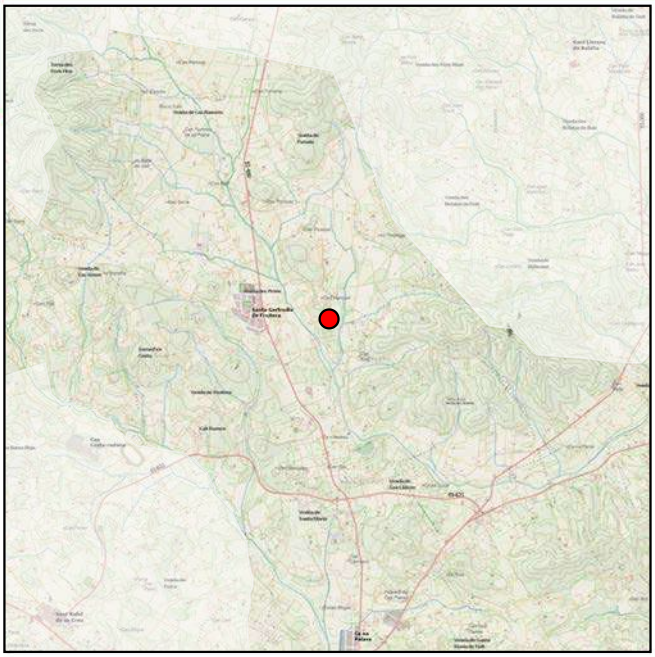

Nom:
Camí de can Formiga

Categoria: Camí públic municipal: rural

Tipologia: Camí rodat de terra

Localització:
Parròquia de Santa Gertrudis de Fruitera, venda de Sa Picassa.

UTM Inici: 365251.15161292604; 4317247.879396657

UTM final: 364599.9805587103; 4317856.1492572045

Longitud (m): 1030.5267774229758

Inici: Carretera de Sant Llorenç

Final: Camí de Can Taltavull

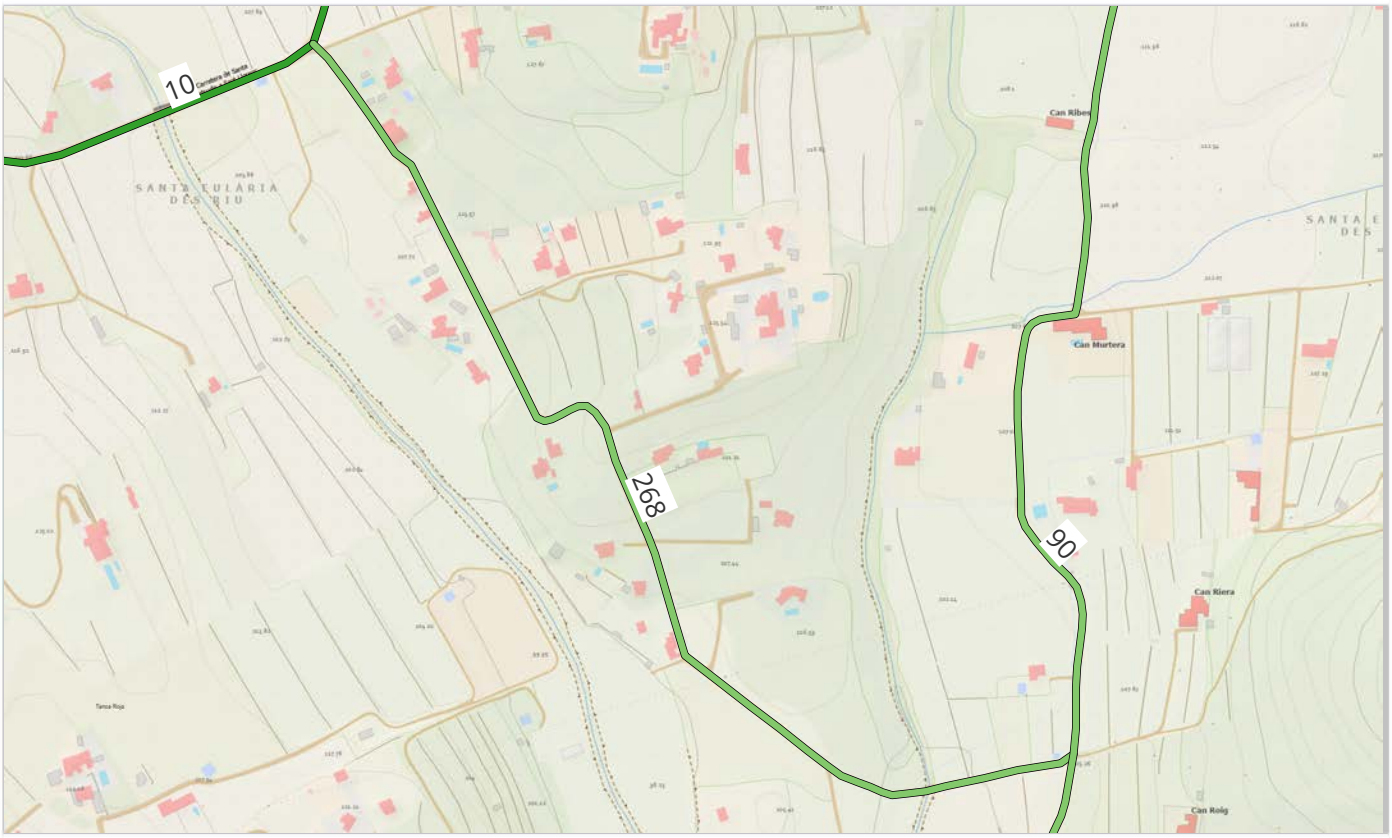

CENTMANS

Camí Núm: (ID) 268

Camí de can Formiga

Descripció:

Camí modern que connecta el camí de Sa Picassa amb el de sa Plana d'en Guasch, travessant l'antiga finca de can Formiga. És un camí antic que a partir de 1984 es consolida per al tràfic rodat. Actualment dona accés a un important nombre de cases i és mantingut per l'Ajuntament.

Ref. Cadastral:

Ordre:

Paviment: Terra de pedrera

Domini: Domini públic

Recomanacions: Incloure al Catàleg Municipal de Camins Públics

Valoració:

Camí públic municipal.

FONTS:

Inventari Municipal de Camins de 1998:

Normes Subsidiàries:

Actes municipals:

Cadastre de 1955: Travessa finques

Ortofotografia de 1956: Parcialment visible. Camí de ferradura. El tram final és més modern.

Minuta topogràfica de 1963: Dibuixat

Amillarament de 1948:

Quaderns de Termenals:

AJUNTAMENT DE
SANTA EULÀRIA DES RIU

Catàleg municipal de camins de
Santa Eulària des Riu

Camí Núm: (ID) 268

Camí de can Formiga



CENTMANS