

**ESTUDIO ACÚSTICO DEL  
MUNICIPIO DE  
SANTA EULÀRIA DES RIU  
AÑO 2016**

*Serie de planos 2 Levg*



**DUNA Consultores**

Av. Isidor Macabich, 63, local 20. 07800, EIVISSA. Tel / fax 971/392962. Tel 630568175

[WWW.dunabaleares.com](http://WWW.dunabaleares.com)   [dunabaleares@gmail.com](mailto:dunabaleares@gmail.com)

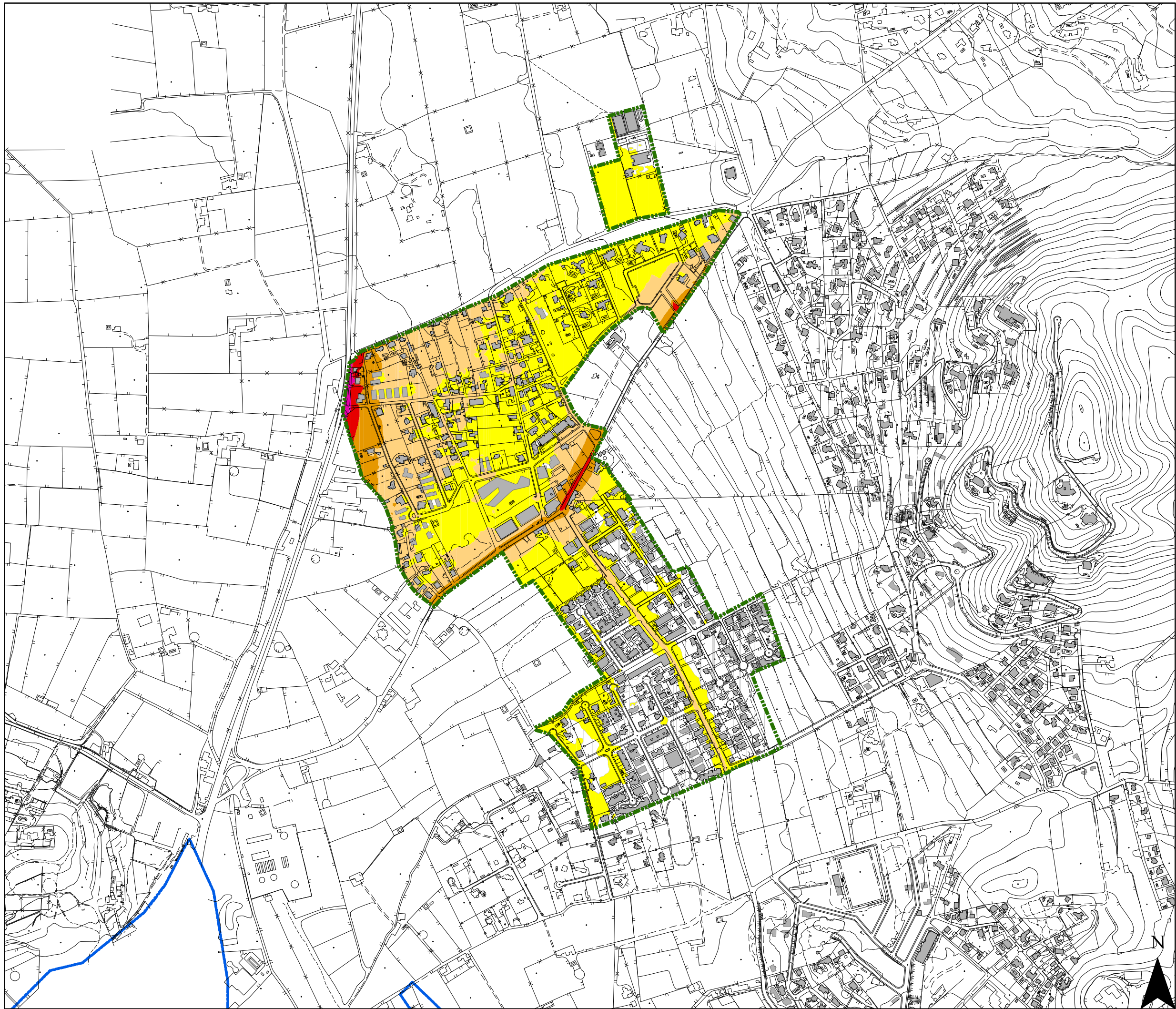
*Eivissa, noviembre de 2016*





- Serie de planos 2 Levg
  - Plano 2.1. Levg Jesús 1:7.500
  - Plano 2.2. Levg Can Pep Simó-Es Pouet-Cap Martinet 1: 5.000
  - Plano 2.3. Levg Sa Rota-Selleres-Ventura 1: 7.500
  - Plano 2.4. Levg Ses Torres 1:2.500
  - Plano 2.5. Levg Ca Na Negreta-Can Ramón 1:5.000
  - Plano 2.6. Levg Can Fornet 1:5.000
  - Plano 2.7. Levg Ca Na Palava 1:3.000
  - Plano 2.8. Levg Xiquet Pou 1:2.500
  - Plano 2.9. Levg Roca Llisa (Urbanización) 1:5.000
  - Plano 2.10. Levg Roca Llisa (Golf de Ibiza) 1:5.000
  - Plano 2.11. Levg Puig d'en Valls 1:5.000
  - Plano 2.12. Levg Can Negre-Can Bufí 1:3.000
  - Plano 2.13. Levg Cas Corp 1:2.500
  - Plano 2.14. Levg Sant Carles 1:2.500
  - Plano 2.15. Levg Cala Pada-S'Argamassa 1:5.000
  - Plano 2.16. Levg Es Canar-Punta Arabí 1:7.500
  - Plano 2.17. Levg Es Figueral 1:5.000
  - Plano 2.18. Levg Cala Llenya-La Joya 1:7.500
  - Plano 2.19. Levg Santa Eulària 1:7.500
  - Plano 2.20. Levg Can Pep Poll-Sa Font 1:1.500
  - Plano 2.21. Levg Siesta-Montañas Verdes-Miramar-Buenavista 1:5.000
  - Plano 2.22. Levg Cala Llonga-Espárragos 1:5.000
  - Plano 2.23. Levg Valverde 1:2.500
  - Plano 2.24. Levg Santa Gertrudis 1:2.500





AJUNTAMENT  
DE SANTA EULÀRIA DES RIU

**LEVG**

- < 55
- 55 - 60
- 60 - 65
- 65 - 70
- 70 - 75
- > 75
- Límite núcleo

**ESTUDIO ACÚSTICO  
DEL MUNICIPIO DE  
SANTA EULÀRIA DES RIU**

Fecha:  
Noviembre 2016

**Levg**

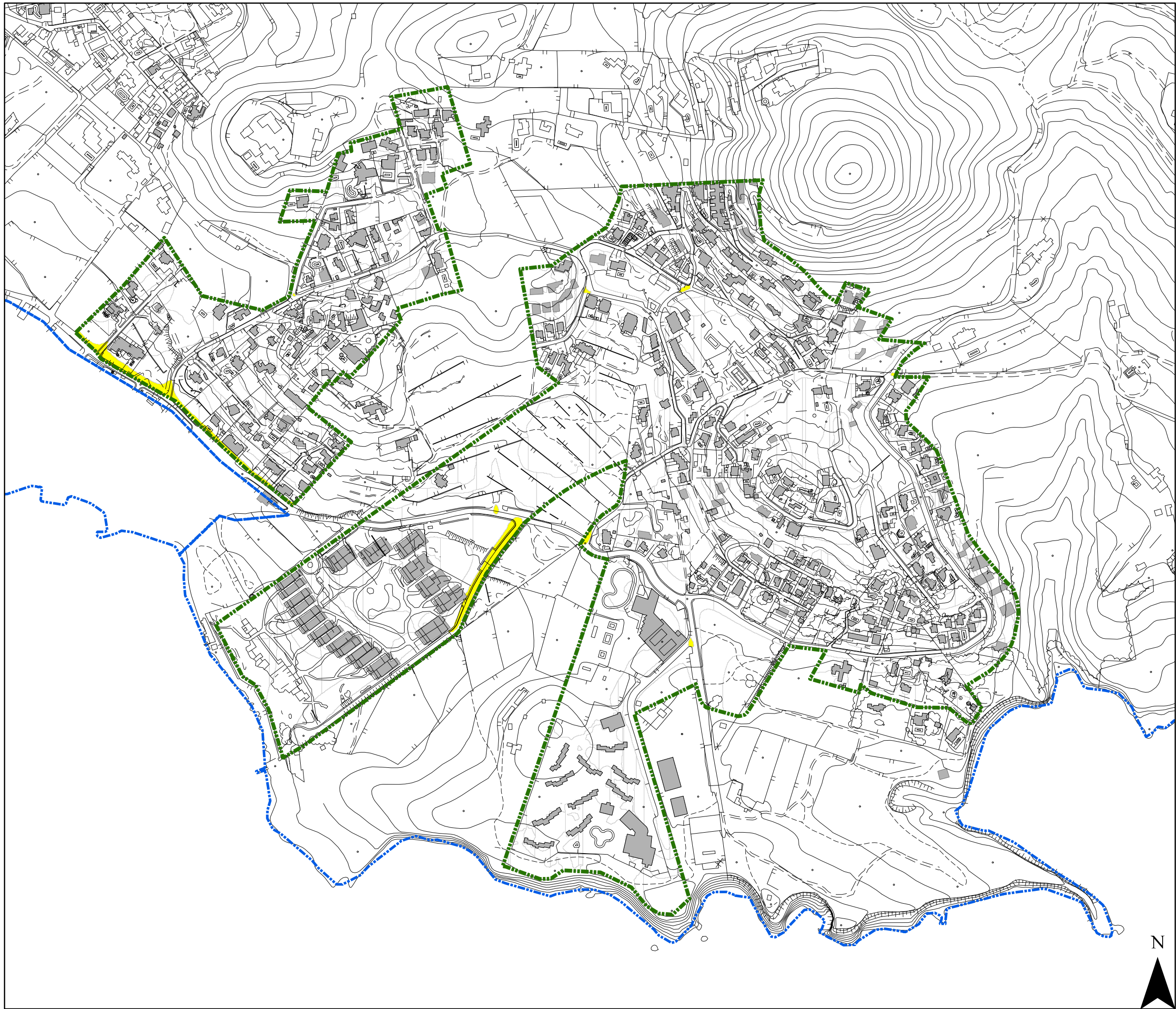
Escala:  
1:7.500

**Jesús**

Coordenadas:  
ETRS 89 UTM Zone 31 N




**Plano  
2.1**



AJUNTAMENT  
DE SANTA EULÀRIA DES RIU

### LEVG



### ESTUDIO ACÚSTICO DEL MUNICIPIO DE SANTA EULÀRIA DES RIU

Fecha:  
Noviembre 2016

**Levg**

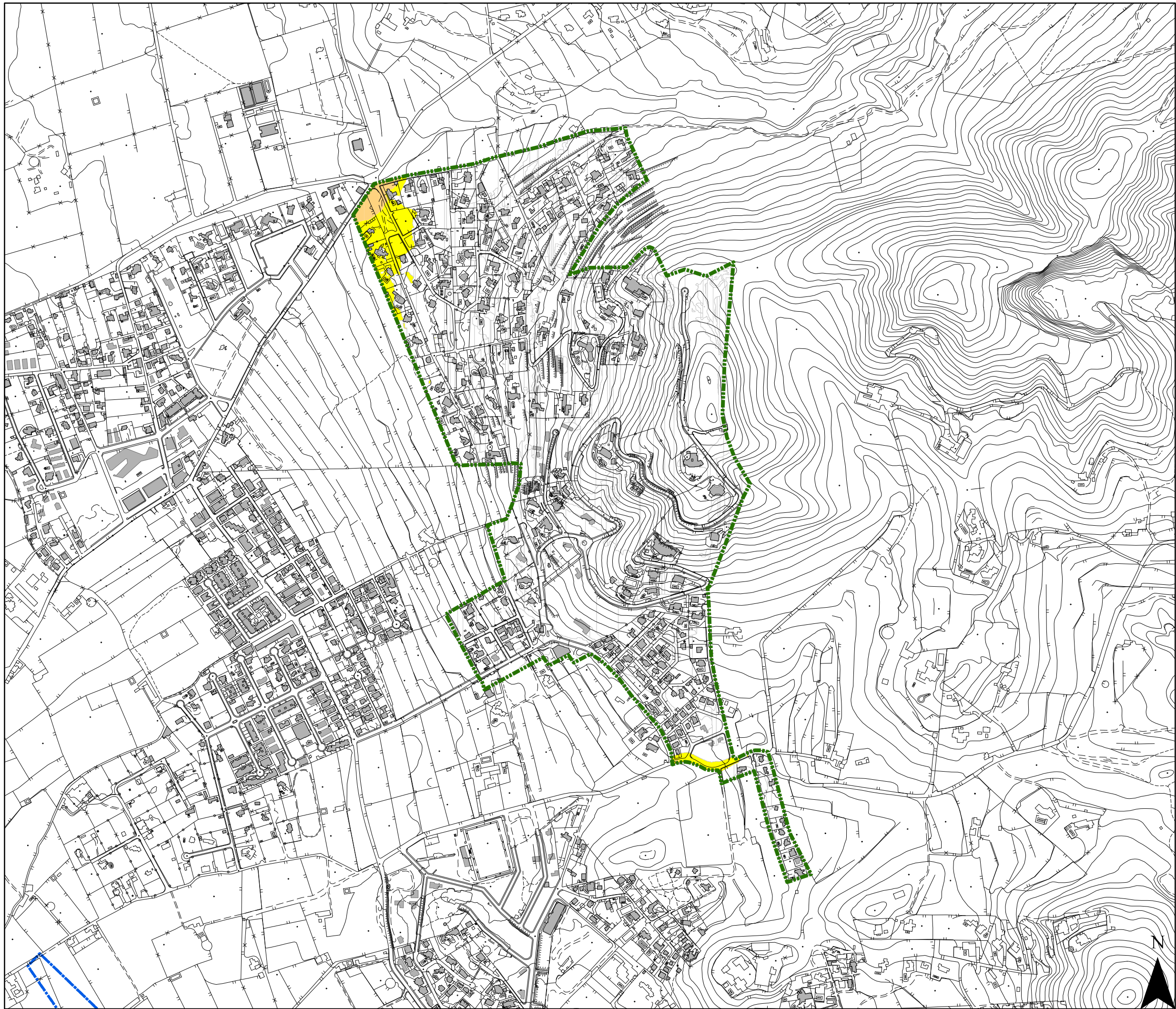
Escala:  
1:5.000

**Can Pep Simó  
Es Pouet  
Cap Martinet**

Coordenadas:  
ETRS 89 UTM Zone 31 N



**Plano  
2.2**



AJUNTAMENT  
DE SANTA EULÀRIA DES RIU

**LEVG**

- < 55
- 55 - 60
- 60 - 65
- 65 - 70
- 70 - 75
- Límite núcleo

**ESTUDIO ACÚSTICO  
DEL MUNICIPIO DE  
SANTA EULÀRIA DES RIU**

Fecha:  
Noviembre 2016

**Levg**

Escala:  
1:7.500

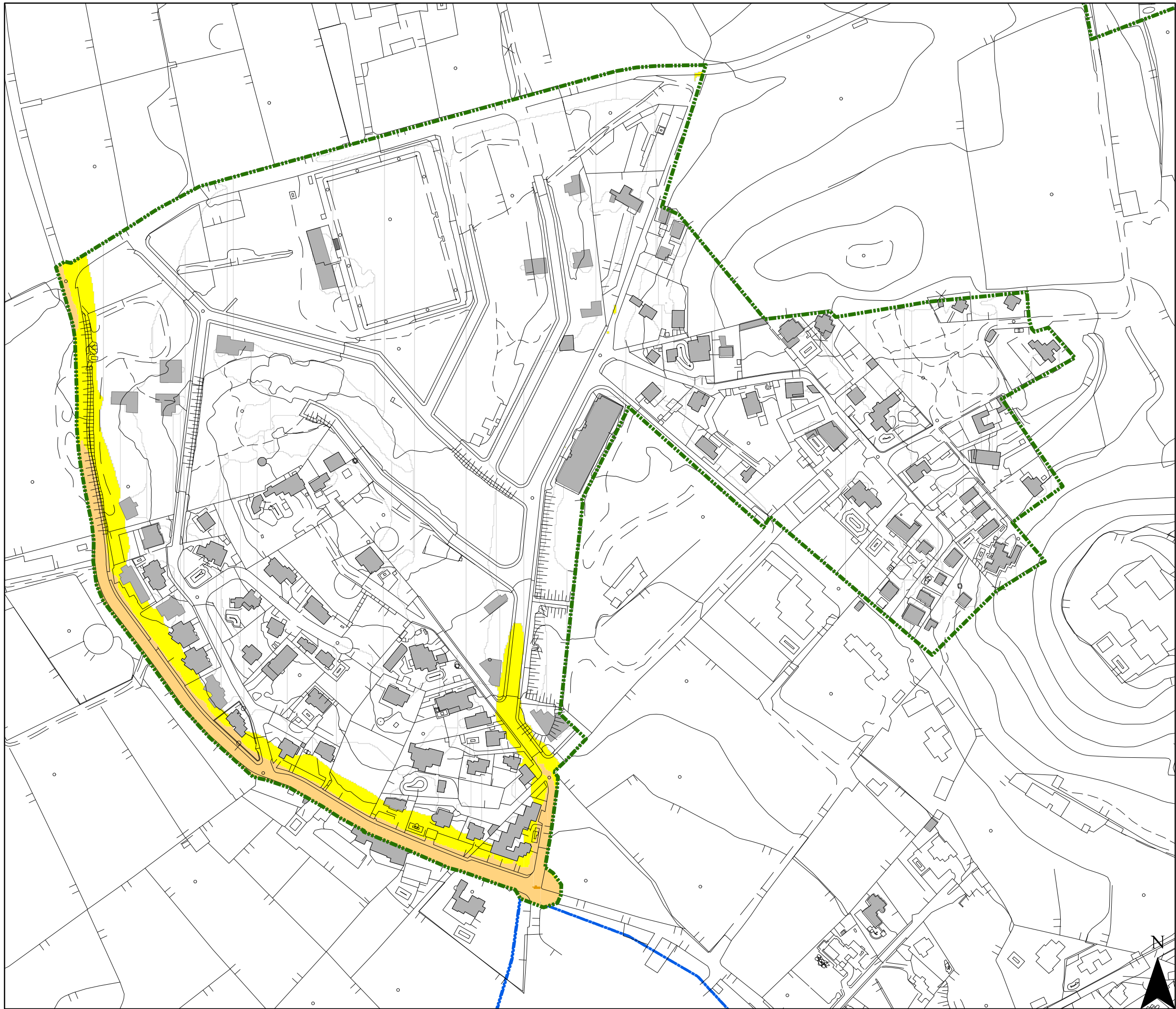
**Sa Rota-Selleres  
Ventura**

Coordenadas:  
ETRS 89 UTM Zone 31 N



**Plano  
2.3**





AJUNTAMENT  
DE SANTA EULÀRIA DES RIU

**LEVG**

- < 55
- 55 - 60
- 60 - 65
- 65 - 70
- 70 - 75
- > 75
- Límite núcleo

**ESTUDIO ACÚSTICO  
DEL MUNICIPIO DE  
SANTA EULÀRIA DES RIU**

Fecha:  
Noviembre 2016

**Levg**


Escala:  
1:2.500

**Ses Torres**

Coordenadas:  
ETRS 89 UTM Zone 31 N



**Plano  
2.4**







AJUNTAMENT  
DE SANTA EULÀRIA DES RIU

### LEVG

- < 55
- 55 - 60
- 60 - 65
- 65 - 70
- 70 - 75
- > 75
- Límite núcleo

### ESTUDIO ACÚSTICO DEL MUNICIPIO DE SANTA EULÀRIA DES RIU

Fecha:  
Noviembre 2016

**Levg**

Escala:  
1:5.000

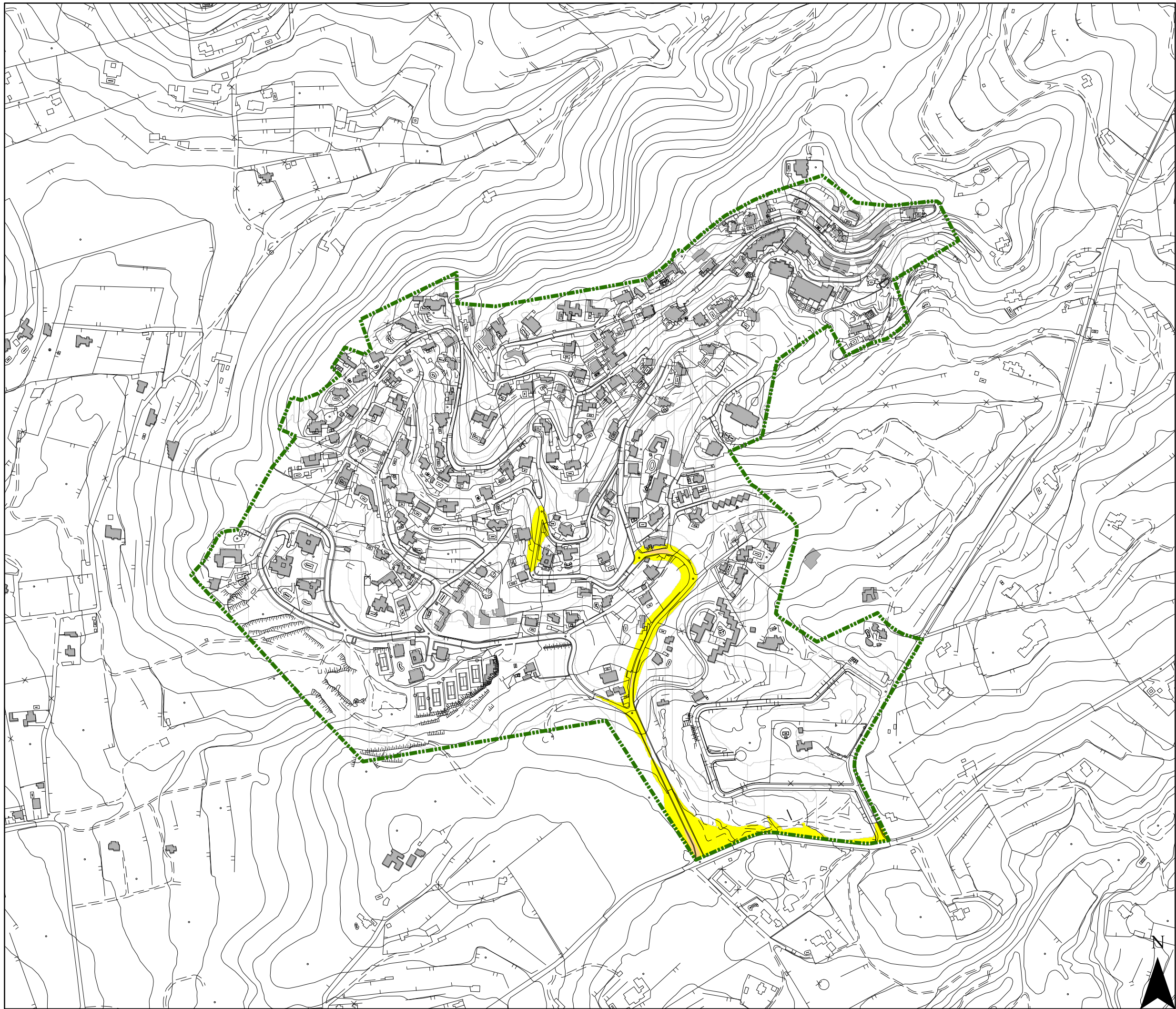
**Ca Na Negreta  
Ca Ramón**

Coordenadas:  
ETRS 89 UTM Zone 31 N




**Plano  
2.5**





AJUNTAMENT  
DE SANTA EULÀRIA DES RIU

### LEVG



### ESTUDIO ACÚSTICO DEL MUNICIPIO DE SANTA EULÀRIA DES RIU

Fecha:  
Noviembre 2016

**Levg**

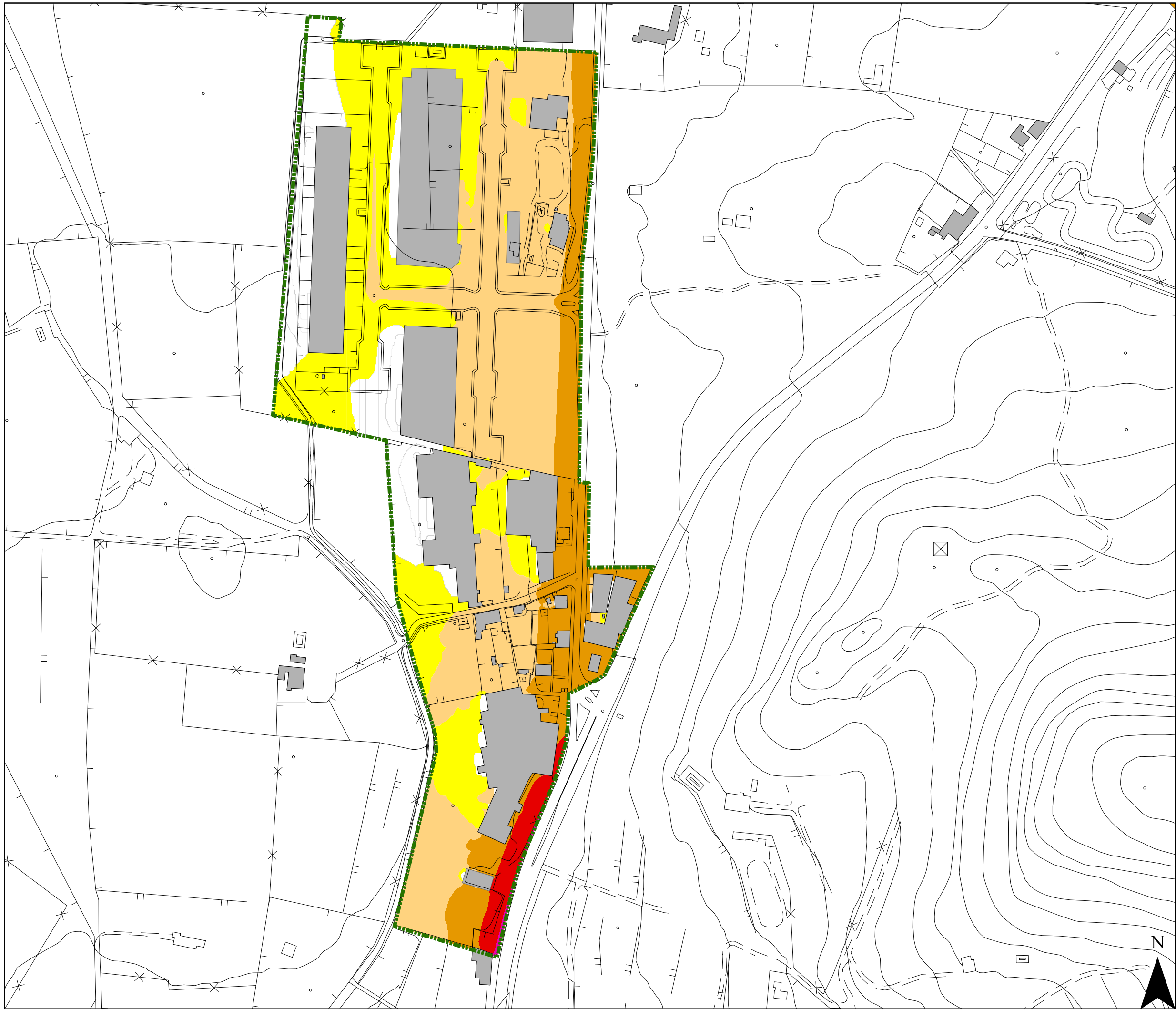
Escala:  
1:5.000

**Can Fornet**

Coordenadas:  
ETRS 89 UTM Zone 31 N



**Plano  
2.6**



AJUNTAMENT  
DE SANTA EULÀRIA DES RIU

### LEVG

- < 55
- 55 - 60
- 60 - 65
- 65 - 70
- 70 - 75
- > 75
- Límite núcleo

### ESTUDIO ACÚSTICO DEL MUNICIPIO DE SANTA EULÀRIA DES RIU

Fecha:  
Noviembre 2016

**Levg**

Escala:  
1:3.000

**Ca Na Palava**

Coordenadas:  
ETRS 89 UTM Zone 31 N



**Plano  
2.7**





AJUNTAMENT  
DE SANTA EULÀRIA DES RIU

**LEVG**

- < 55
- 55 - 60
- 60 - 65
- 65 - 70
- 70 - 75
- > 75
- Límite núcleo

**ESTUDIO ACÚSTICO  
DEL MUNICIPIO DE  
SANTA EULÀRIA DES RIU**

Fecha:  
Noviembre 2016

**Levg**

Escala:  
1:2.500

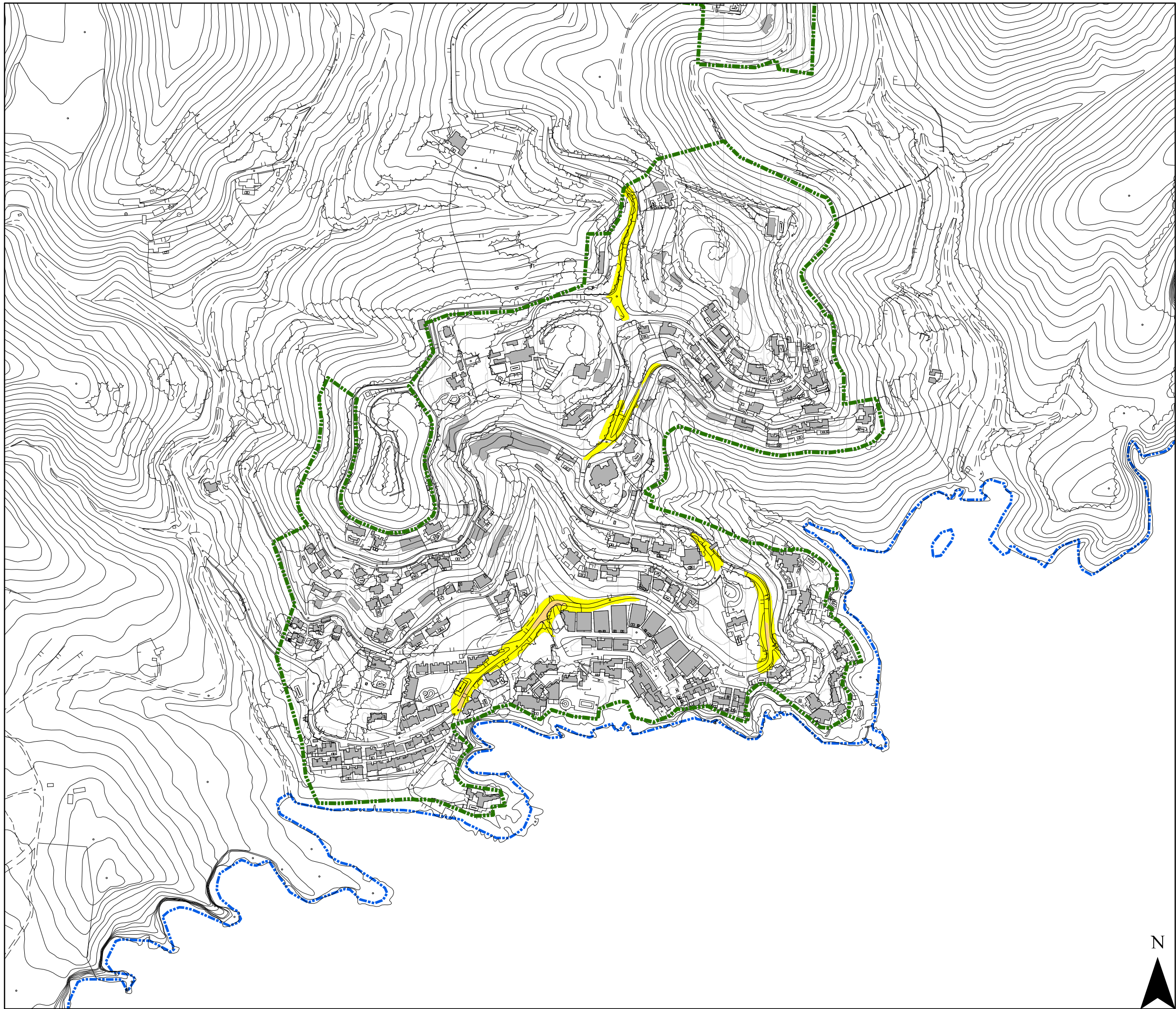
**Xiquet Pou**

Coordenadas:  
ETRS 89 UTM Zone 31 N



**Plano  
2.8**





AJUNTAMENT  
DE SANTA EULÀRIA DES RIU

**LEVG**

- < 55
- 55 - 60
- 60 - 65
- 65 - 70
- 70 - 75
- > 75
- Límite núcleo

**ESTUDIO ACÚSTICO  
DEL MUNICIPIO DE  
SANTA EULÀRIA DES RIU**

Fecha:  
Noviembre 2016

**Levg**

Escala:  
1:5.000

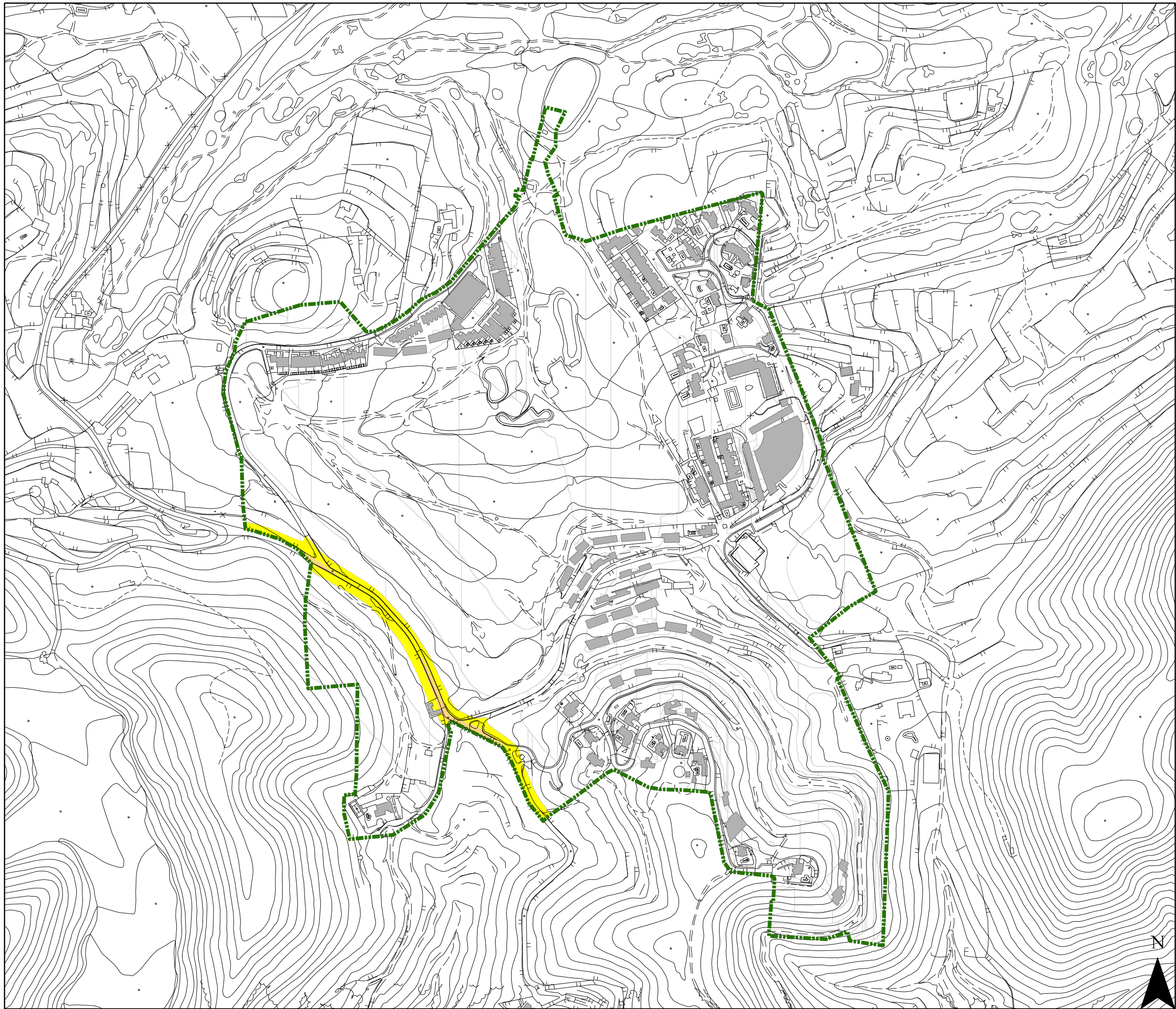
**Roca Llisa  
(Urbanización)**

Coordenadas:  
ETRS 89 UTM Zone 31 N



**Plano  
2.9**





AJUNTAMENT  
DE SANTA EULÀRIA DES RIU

### LEVG

- < 55
- 55 - 60
- 60 - 65
- 65 - 70
- 70 - 75
- > 75
- Límite núcleo

### ESTUDIO ACÚSTICO DEL MUNICIPIO DE SANTA EULÀRIA DES RIU

Fecha:  
Noviembre 2016

**Levg**

Escala:  
1:5.000

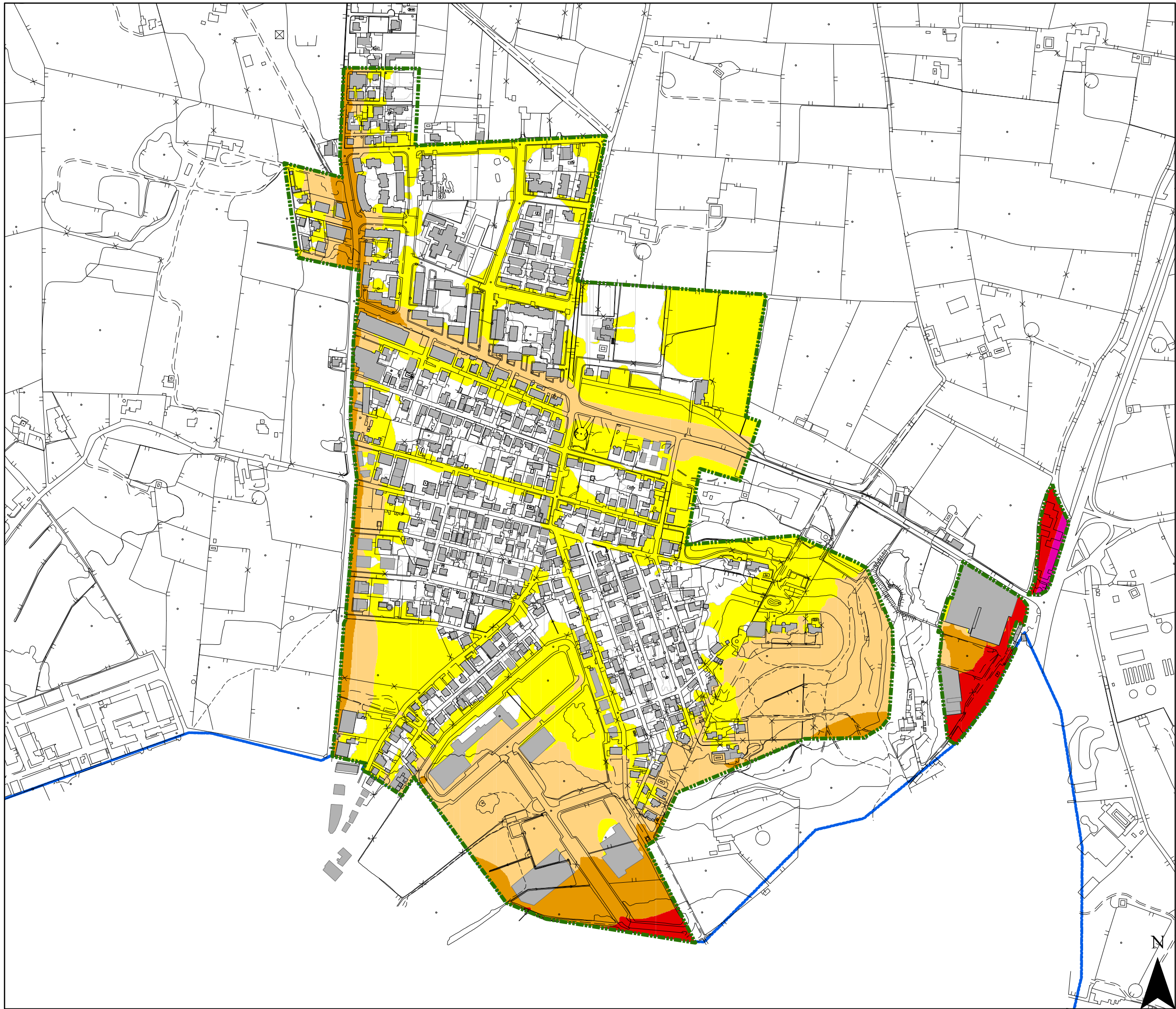
**Roca Llisa  
(Golf de Ibiza)**

Coordenadas:  
ETRS 89 UTM Zone 31 N



**Plano  
2.10**





AJUNTAMENT  
DE SANTA EULÀRIA DES RIU

**LEVG**

- < 55
- 55 - 60
- 60 - 65
- 65 - 70
- 70 - 75
- > 75
- Límite núcleo

**ESTUDIO ACÚSTICO  
DEL MUNICIPIO DE  
SANTA EULÀRIA DES RIU**

Fecha:  
Noviembre 2016

**Levg**

Escala:  
1:5.000

**Puig  
d'en Valls**

Coordenadas:  
ETRS 89 UTM Zone 31 N



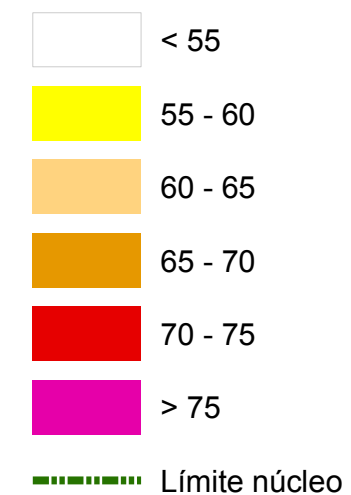
**Plano  
2.11**





AJUNTAMENT  
DE SANTA EULÀRIA DES RIU

### LEVG



### ESTUDIO ACÚSTICO DEL MUNICIPIO DE SANTA EULÀRIA DES RIU

Fecha:  
Noviembre 2016

**Levg**

Escala:  
1:3.000

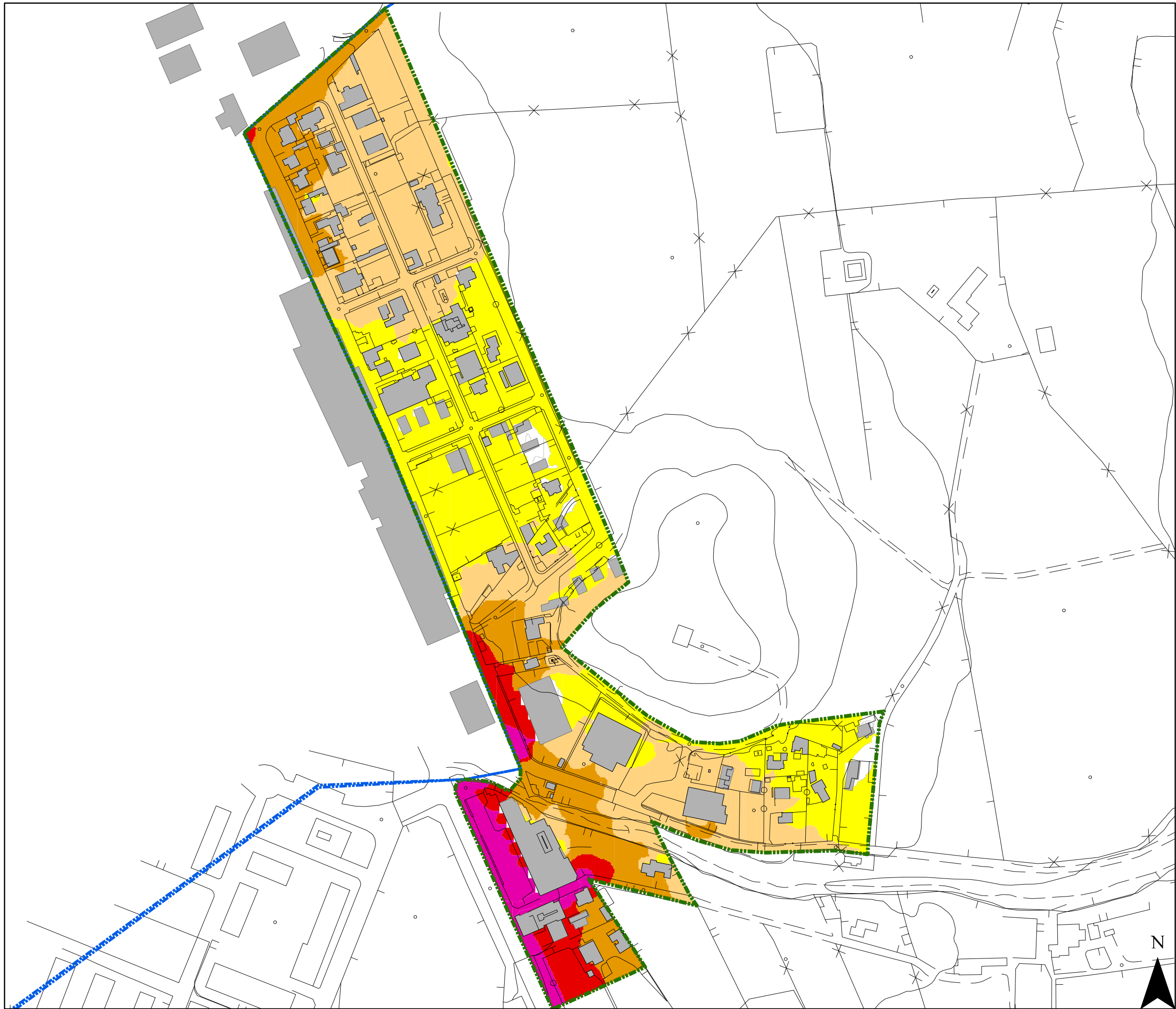
**Can Negre  
Can Bufí**

Coordenadas:  
ETRS 89 UTM Zone 31 N



**Plano  
2.12**





AJUNTAMENT  
DE SANTA EULÀRIA DES RIU

**LEVG**

- < 55
- 55 - 60
- 60 - 65
- 65 - 70
- 70 - 75
- > 75
- Límite núcleo

**ESTUDIO ACÚSTICO  
DEL MUNICIPIO DE  
SANTA EULÀRIA DES RIU**

Fecha:  
Noviembre 2016

**Levg**

Escala:  
1:2.500

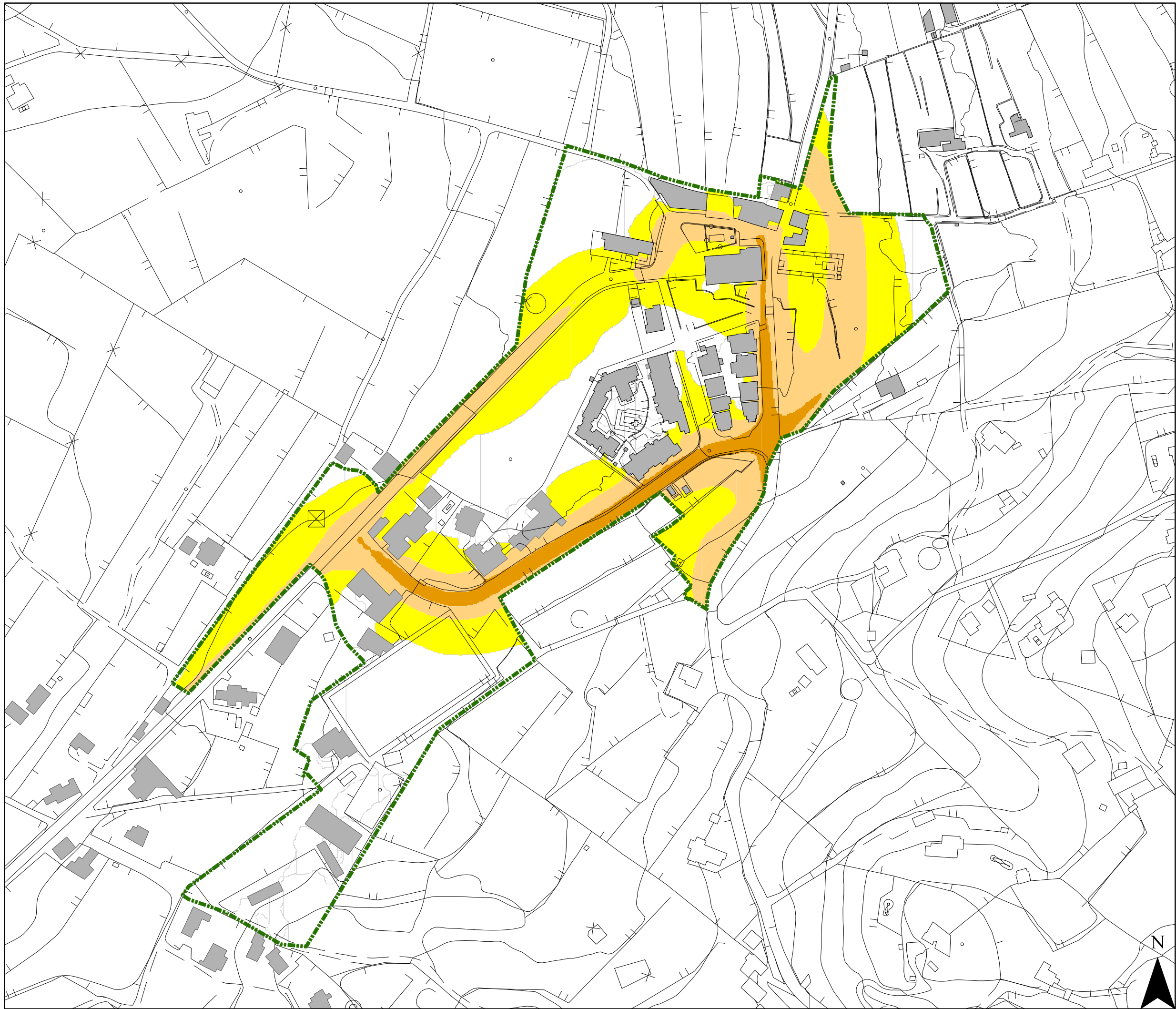
**Cas Corp**

Coordenadas:  
ETRS 89 UTM Zone 31 N



**Plano  
2.13**





AJUNTAMENT  
DE SANTA EULÀRIA DES RIU

### LEVG

- < 55
- 55 - 60
- 60 - 65
- 65 - 70
- 70 - 75
- > 75
- Límite núcleo

### ESTUDIO ACÚSTICO DEL MUNICIPIO DE SANTA EULÀRIA DES RIU

Fecha:  
Noviembre 2016

**Levg**

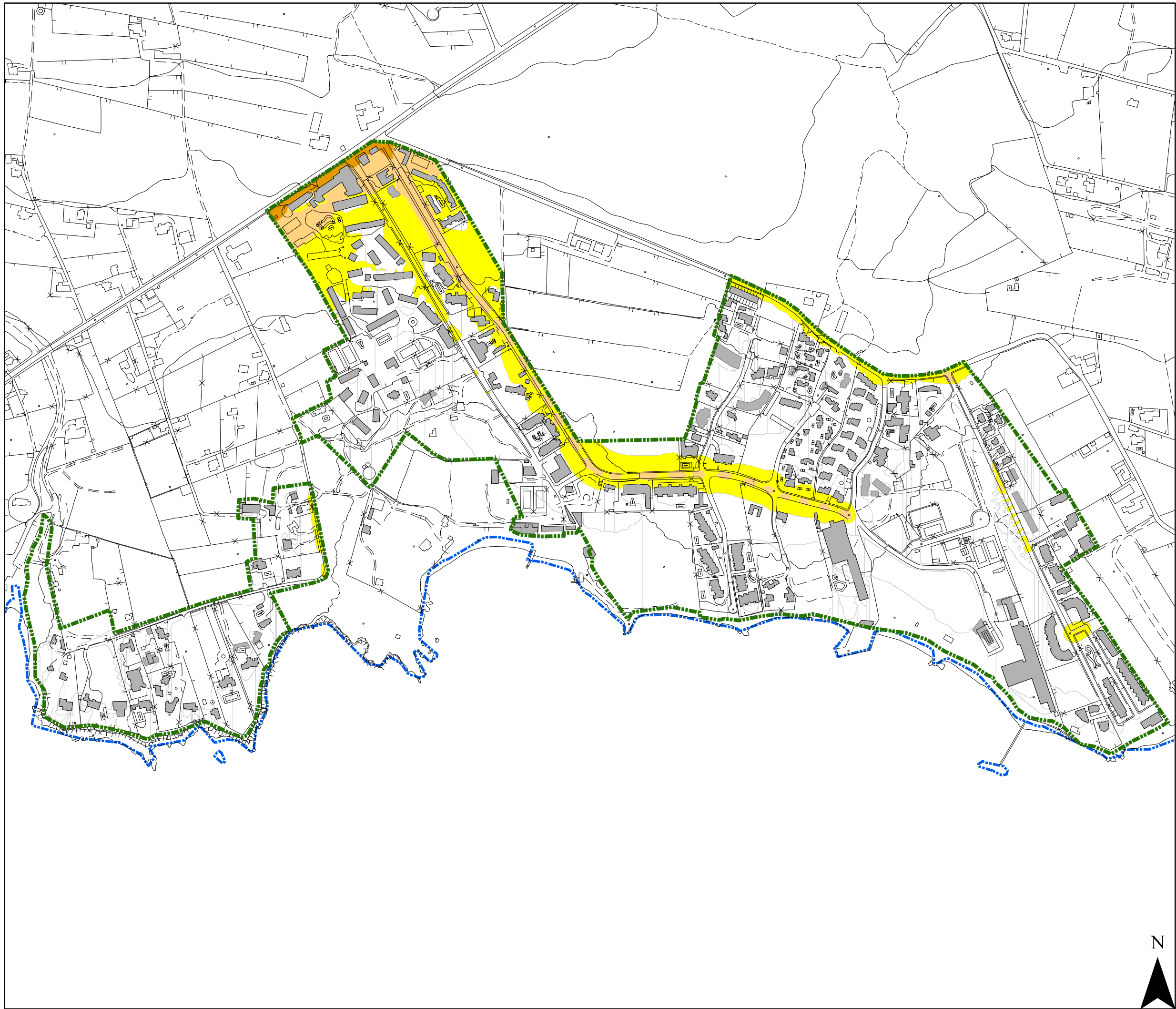
Escala:  
1:2.500

**Sant Carles  
de Peralta**

Coordenadas:  
ETRS 89 UTM Zone 31 N

**Plano  
2.14**





AJUNTAMENT  
DE SANTA EULÀRIA DES RIU

**LEVG**

- < 55
- 55 - 60
- 60 - 65
- 65 - 70
- 70 - 75
- > 75
- Límite núcleo

**ESTUDIO ACÚSTICO  
DEL MUNICIPIO DE  
SANTA EULÀRIA DES RIU**

Fecha:  
Noviembre 2016

**Levg**

Escala:  
1:5.000

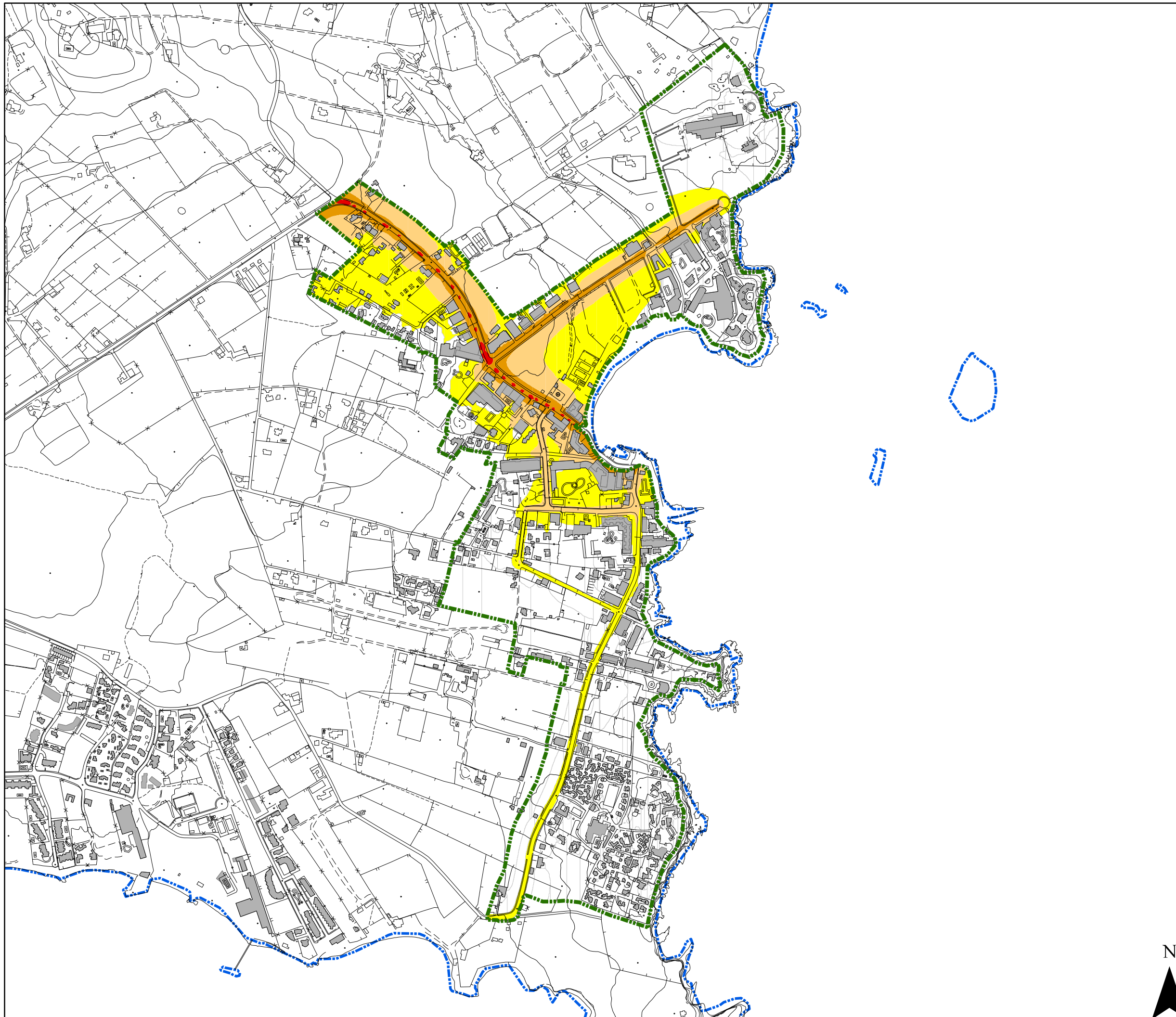
**Cala Pada  
S'Argamassa**

Coordenadas:  
ETRS 89 UTM Zone 31 N



**Plano  
2.15**





AJUNTAMENT  
DE SANTA EULÀRIA DES RIU

### LEVG

- < 55
- 55 - 60
- 60 - 65
- 65 - 70
- 70 - 75
- > 75
- Límite núcleo

### ESTUDIO ACÚSTICO DEL MUNICIPIO DE SANTA EULÀRIA DES RIU

Fecha:  
Noviembre 2016

**Levg**

Escala:  
1:7.500

**Es Canar  
Punta Arabí**

Coordenadas:  
ETRS 89 UTM Zone 31 N



DUNA BALEARES S.L.

**Plano  
2.16**

N

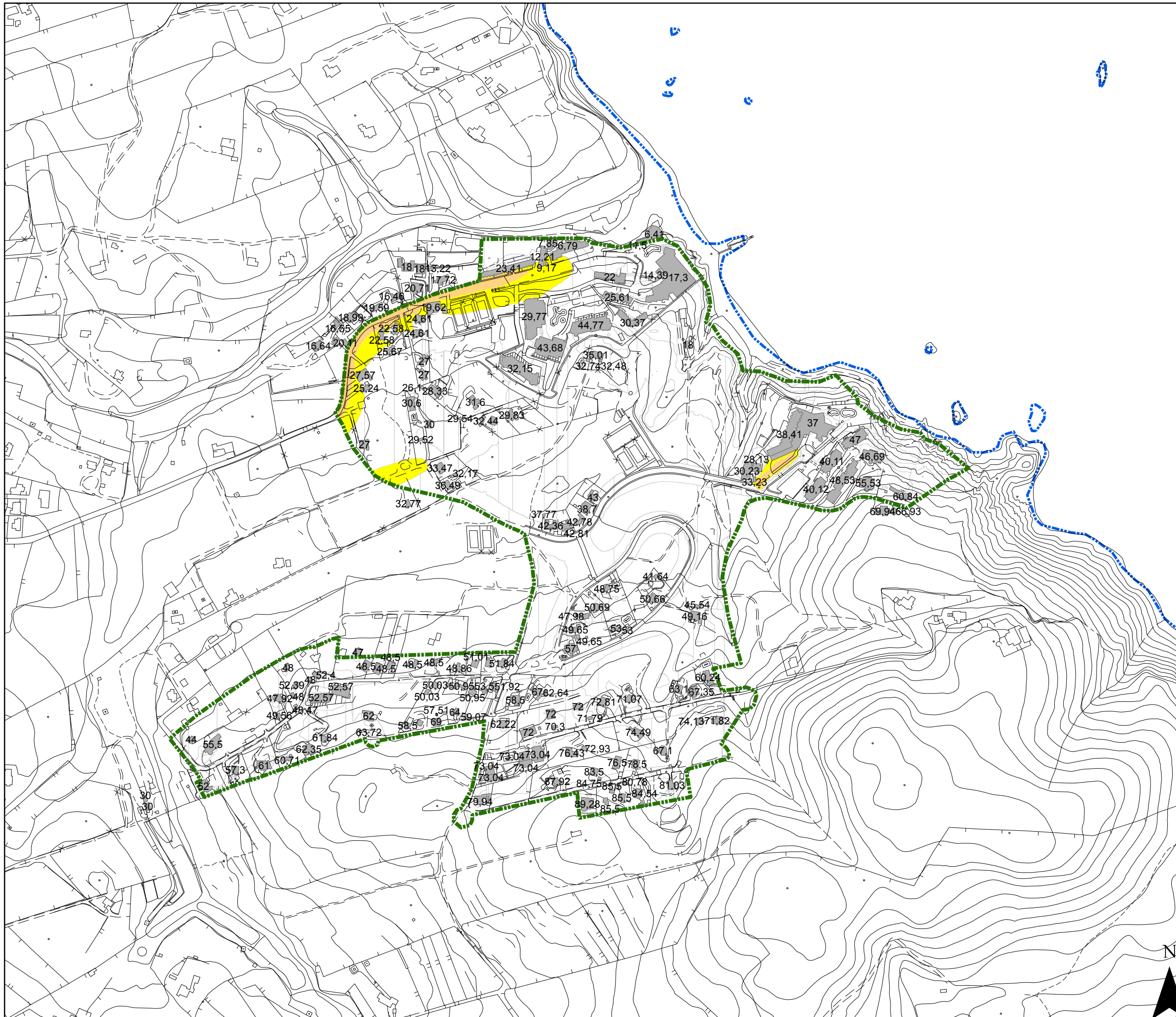




AJUNTAMENT  
DE SANTA EULÀRIA DES RIU

### LEVG

- < 55
- 55 - 60
- 60 - 65
- 65 - 70
- 70 - 75
- > 75
- Límite núcleo



### ESTUDIO ACÚSTICO DEL MUNICIPIO DE SANTA EULÀRIA DES RIU

Fecha:  
Noviembre 2016

**Levg**

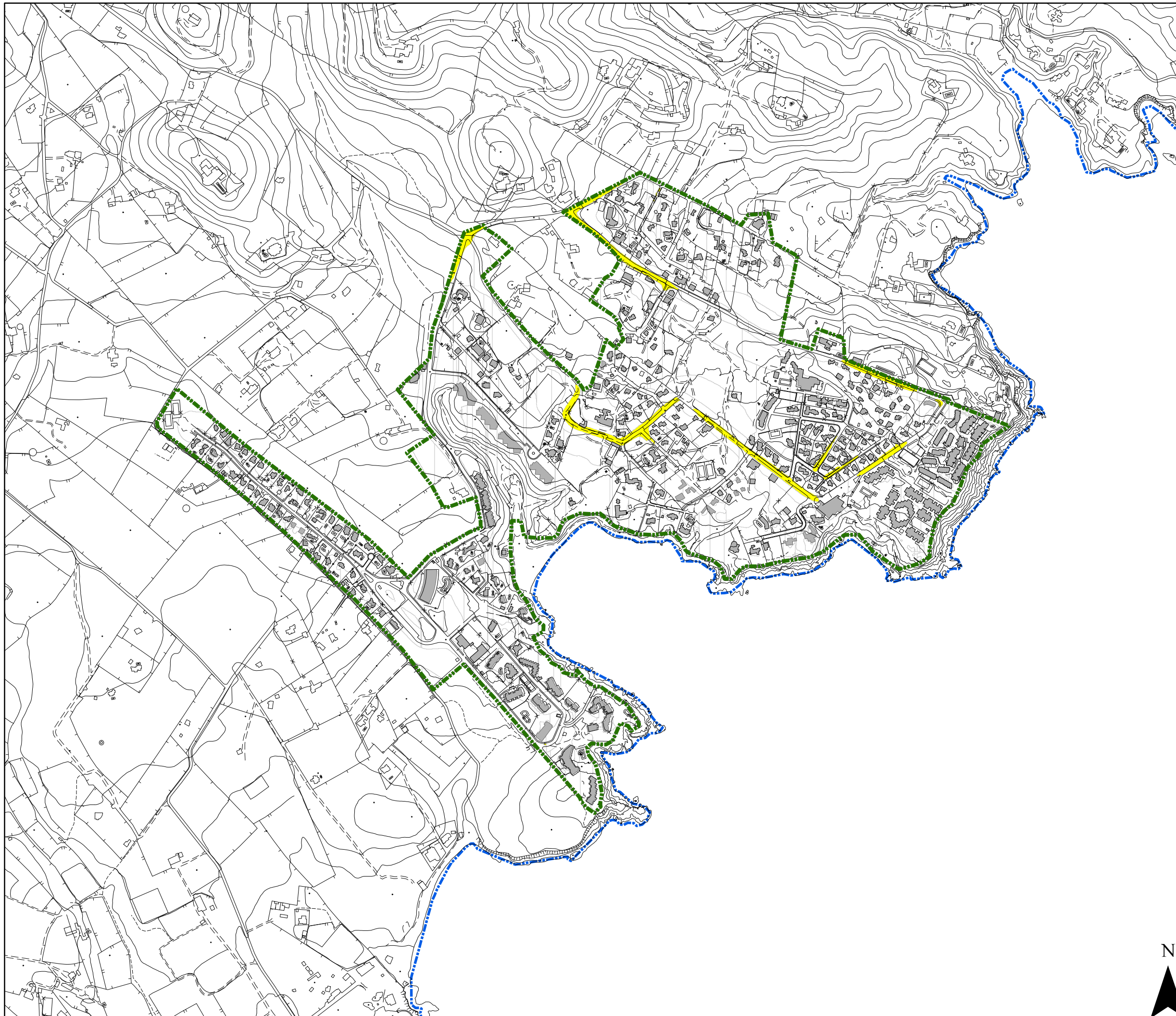
Escala:  
1:5.000

**Es Figueral**

Coordenadas:  
ETRS 89 UTM Zone 31 N



**Plano  
2.17**



AJUNTAMENT  
DE SANTA EULÀRIA DES RIU

### LEVG

- < 55
- 55 - 60
- 60 - 65
- 65 - 70
- 70 - 75
- > 75
- Límite núcleo

### ESTUDIO ACÚSTICO DEL MUNICIPIO DE SANTA EULÀRIA DES RIU

Fecha:  
Noviembre 2016

**Levg**

Escala:  
1:7.500

**Cala Llenya  
La Joya**

Coordenadas:  
ETRS 89 UTM Zone 31 N










**Plano  
2.18**

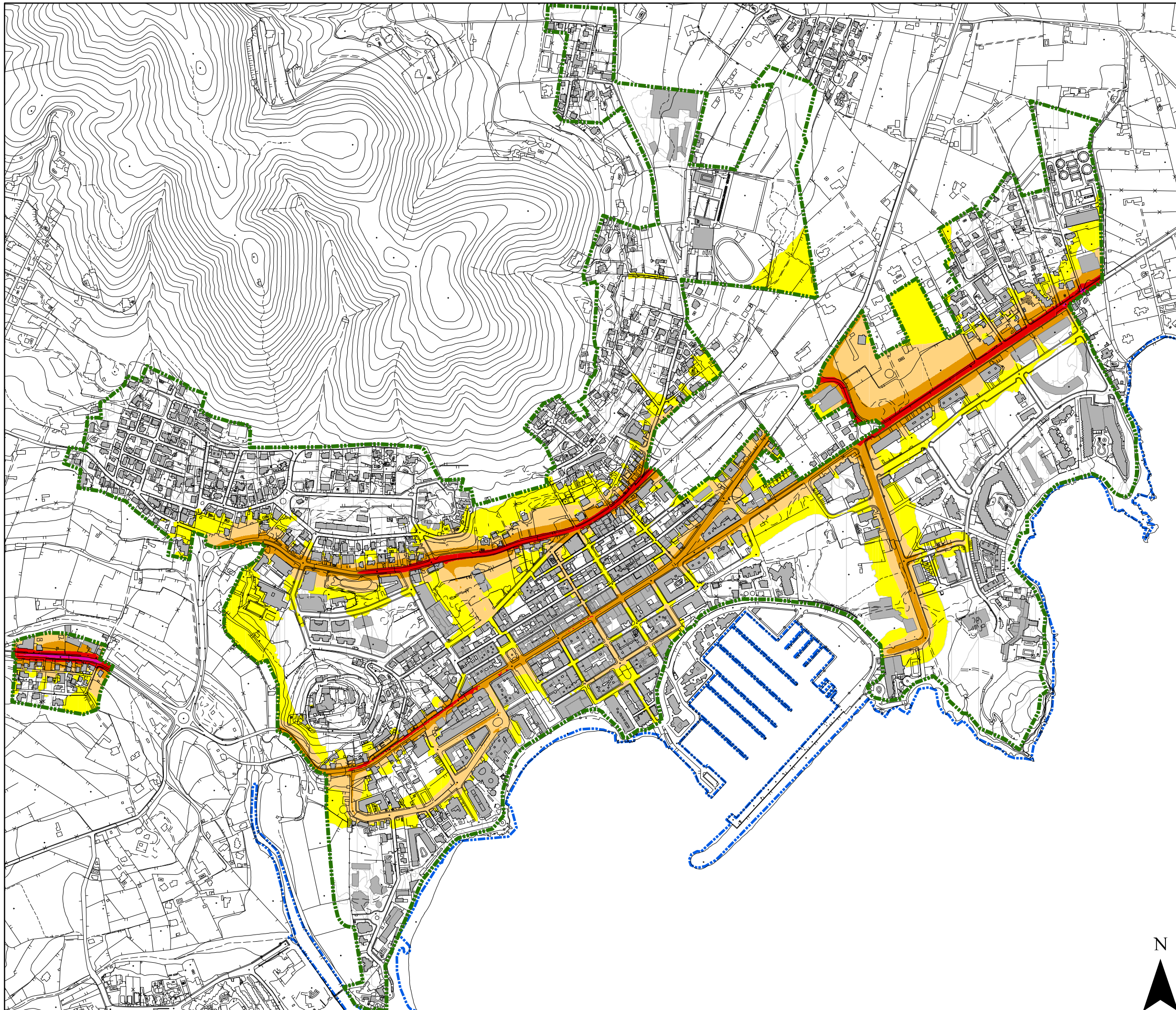




AJUNTAMENT  
DE SANTA EULÀRIA DES RIU

### LEVG

-  < 55
-  55 - 60
-  60 - 65
-  65 - 70
-  70 - 75
-  > 75
-  Límite núcleo



### ESTUDIO ACÚSTICO DEL MUNICIPIO DE SANTA EULÀRIA DES RIU

Fecha:  
Noviembre 2016

**Levg**

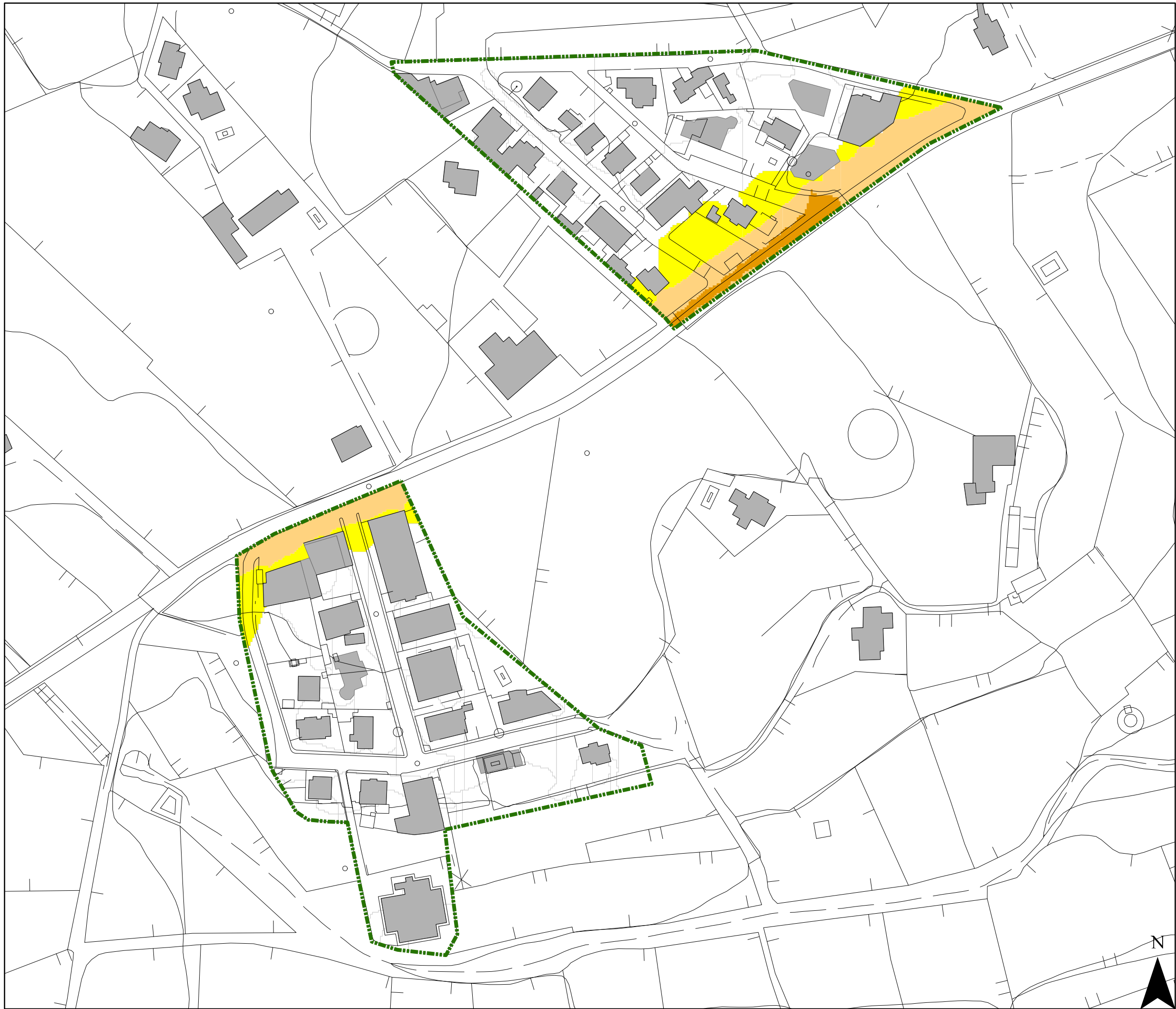
Escala:  
1:7.500

**Santa Eulària  
des Riu**

Coordenadas:  
ETRS 89 UTM Zone 31 N



**Plano  
2.19**



AJUNTAMENT  
DE SANTA EULÀRIA DES RIU

**LEVG**

- < 55
- 55 - 60
- 60 - 65
- 65 - 70
- 70 - 75
- > 75
- Límite núcleo

**ESTUDIO ACÚSTICO  
DEL MUNICIPIO DE  
SANTA EULÀRIA DES RIU**

Fecha:  
Noviembre 2016

**Levg**

Escala:  
1:1.500

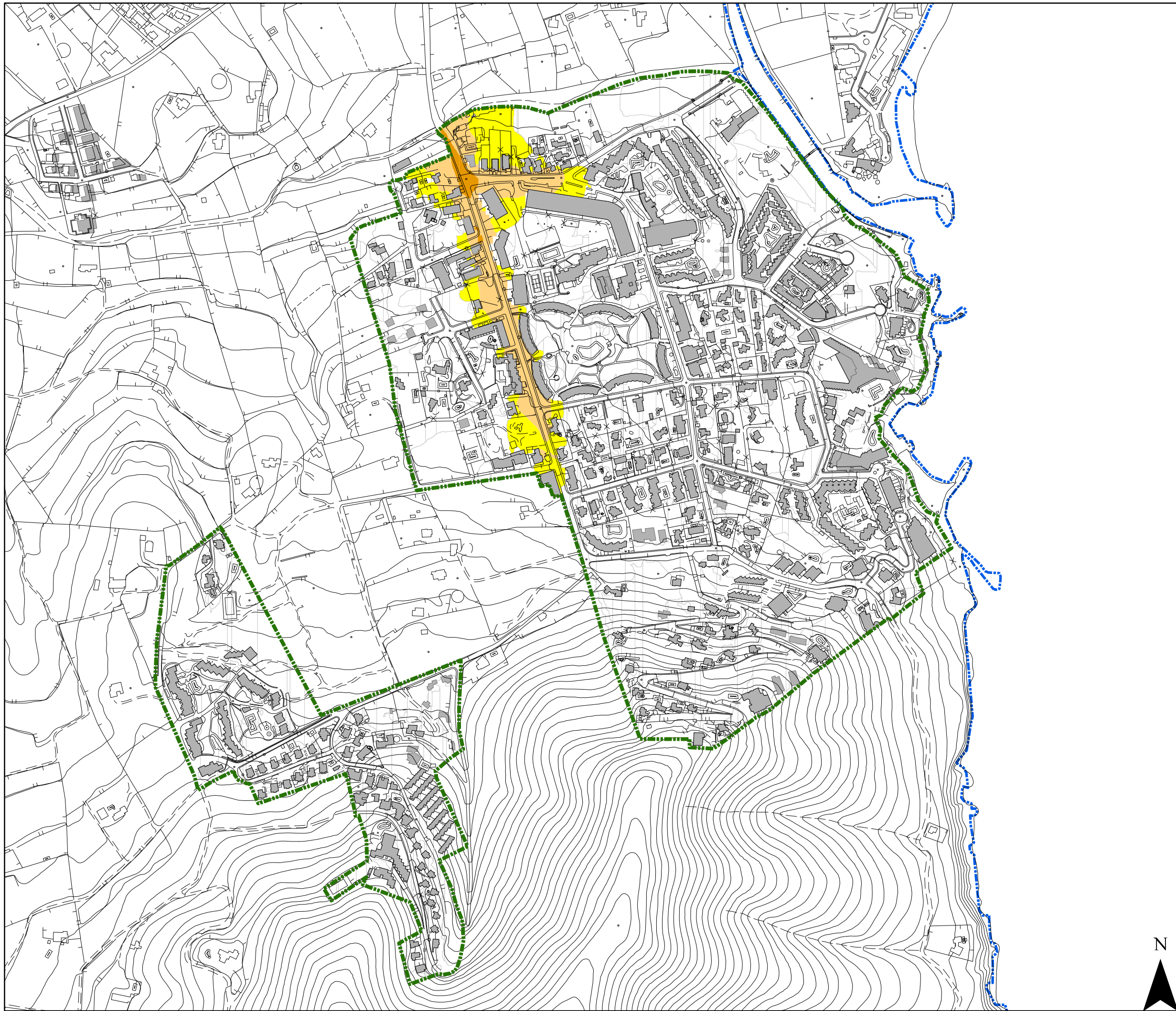
**Can Pep Poll  
Sa Font**

Coordenadas:  
ETRS 89 UTM Zone 31 N



**Plano  
2.20**





AJUNTAMENT  
DE SANTA EULÀRIA DES RIU

### LEVG

- < 55
- 55 - 60
- 60 - 65
- 65 - 70
- 70 - 75
- > 75
- Límite núcleo

## ESTUDIO ACÚSTICO DEL MUNICIPIO DE SANTA EULÀRIA DES RIU

Fecha:  
Noviembre 2016

**Levg**

Escala:  
1:5.000

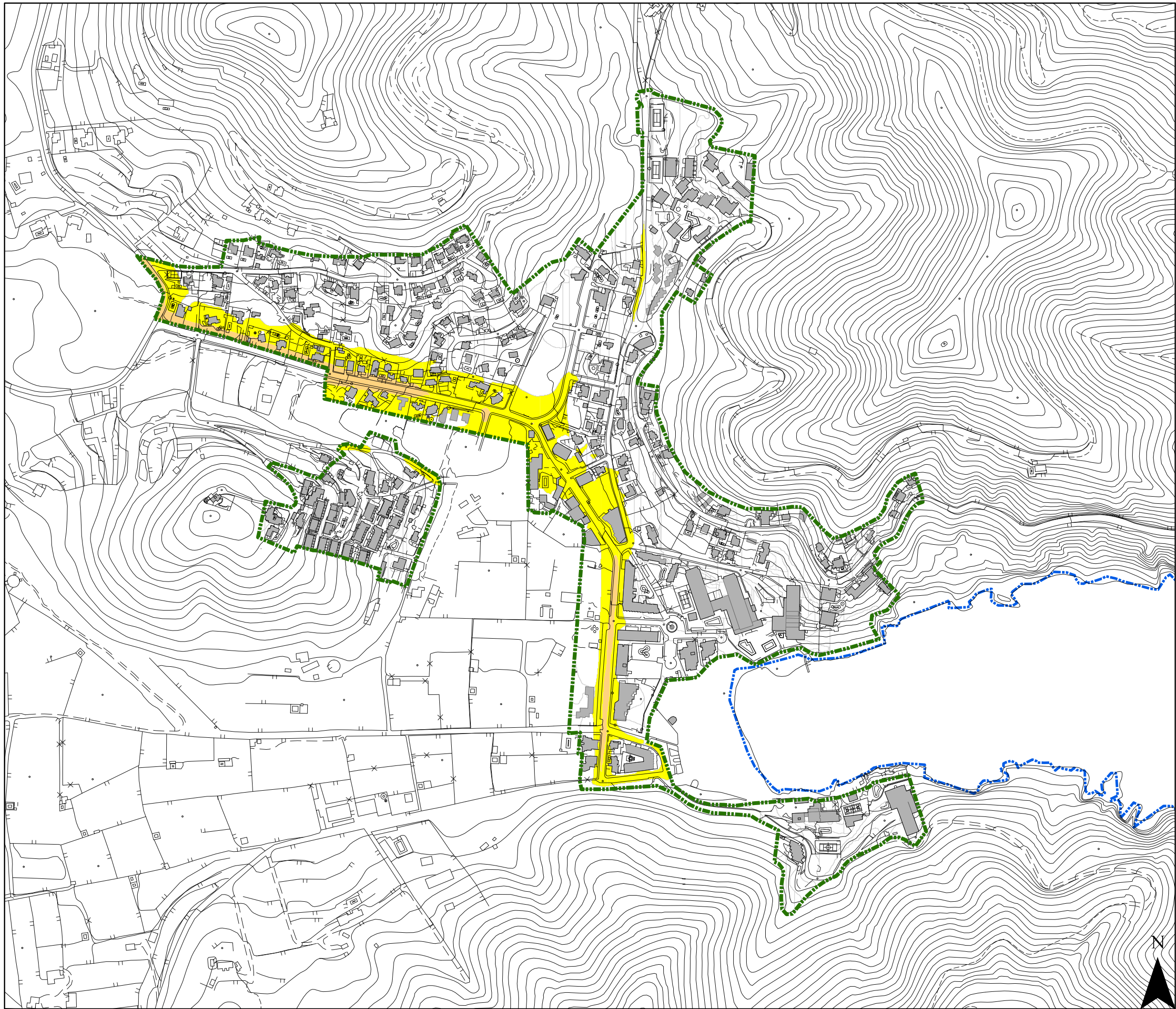
**Siesta  
Montañas Verdes  
Miramar  
Buenavista**

Coordenadas:  
ETRS 89 UTM Zone 31 N



**Plano  
2.21**





AJUNTAMENT  
DE SANTA EULÀRIA DES RIU

### LEVG

- < 55
- 55 - 60
- 60 - 65
- 65 - 70
- 70 - 75
- > 75
- Límite núcleo

### ESTUDIO ACÚSTICO DEL MUNICIPIO DE SANTA EULÀRIA DES RIU

Fecha:  
Noviembre 2016

**Levg**

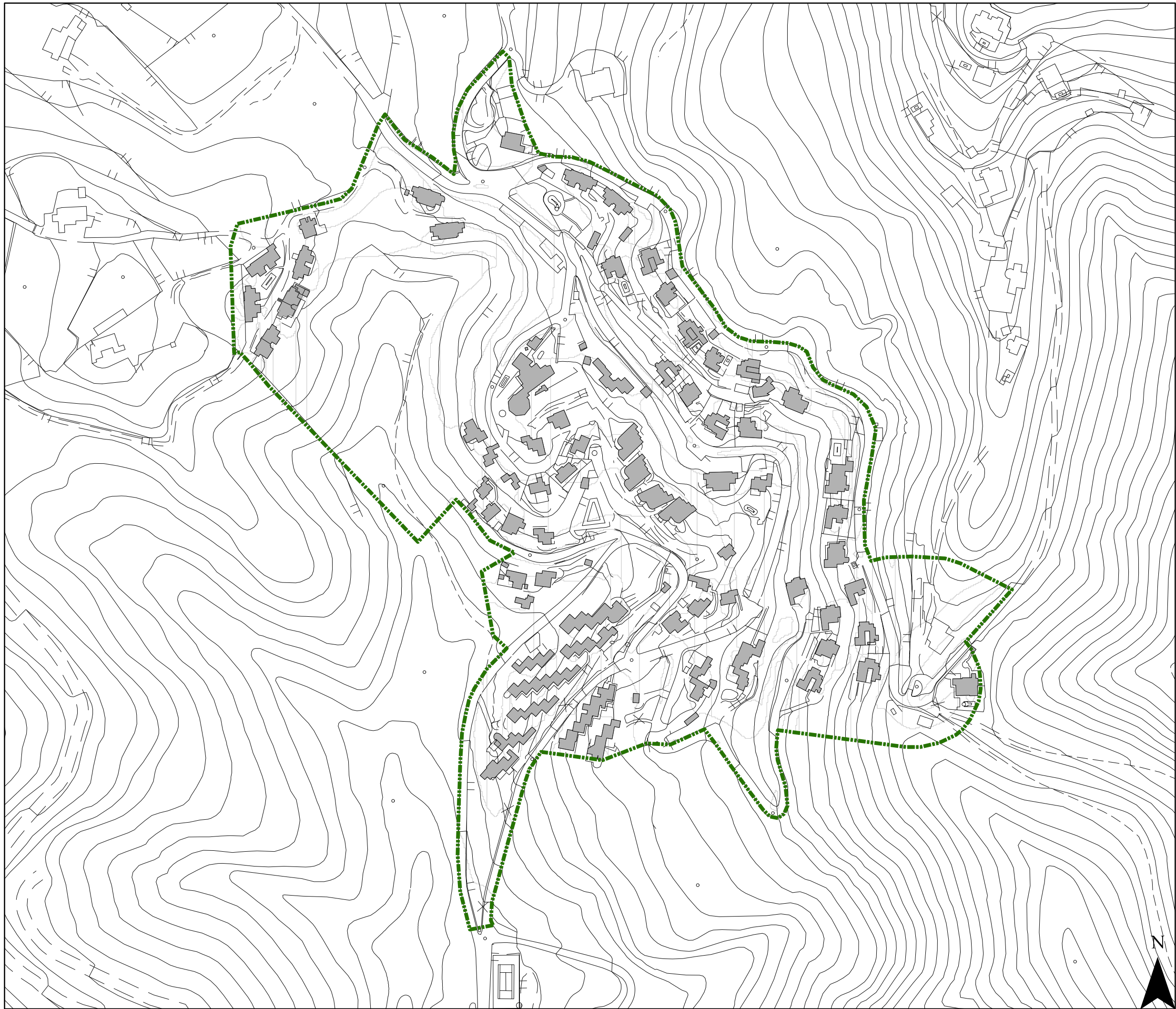
Escala:  
1:5.000

**Cala Llonga  
Espàrragos**

Coordenadas:  
ETRS 89 UTM Zone 31 N



**Plano  
2.22**



AJUNTAMENT  
DE SANTA EULÀRIA DES RIU

**LEVG**

- < 55
- 55 - 60
- 60 - 65
- 65 - 70
- 70 - 75
- > 75
- Límite núcleo

**ESTUDIO ACÚSTICO  
DEL MUNICIPIO DE  
SANTA EULÀRIA DES RIU**

Fecha:  
Noviembre 2016

**Levg**

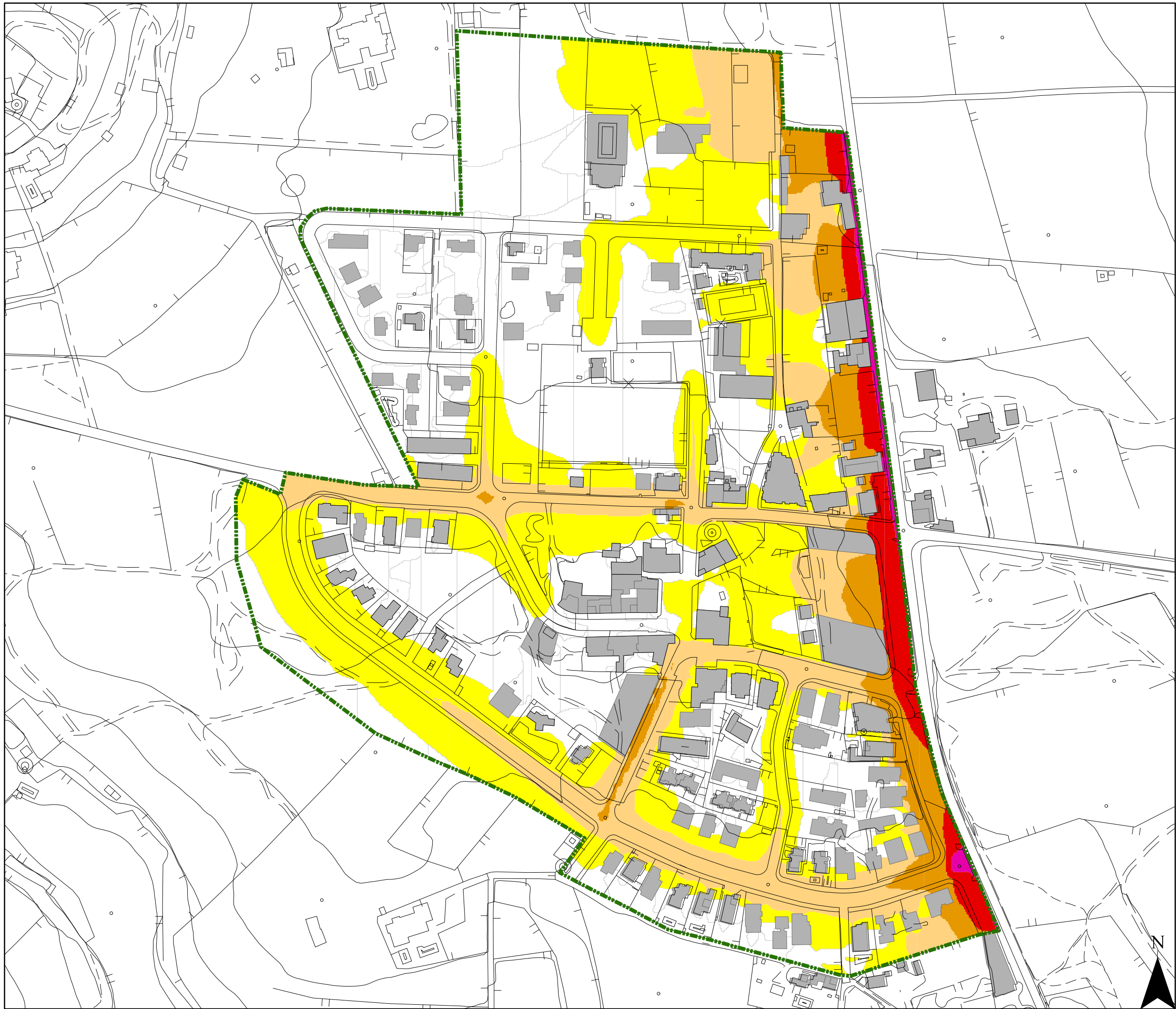
Escala:  
1:2.500

**Valverde**

Coordenadas:  
ETRS 89 UTM Zone 31 N










**Plano  
2.23**



AJUNTAMENT  
DE SANTA EULÀRIA DES RIU

**LEVG**

-  < 55
-  55 - 60
-  60 - 65
-  65 - 70
-  70 - 75
-  > 75
-  Límite núcleo

**ESTUDIO ACÚSTICO  
DEL MUNICIPIO DE  
SANTA EULÀRIA DES RIU**

Fecha:  
Noviembre 2016

**Levg**

Escala:  
1:2.500

**Santa  
Gertrudis**

Coordenadas:  
ETRS 89 UTM Zone 31 N

**Plano  
2.24**



DUNA BALEARES S.L.