

**ESTUDIO ACÚSTICO DEL
MUNICIPIO DE
SANTA EULÀRIA DES RIU
AÑO 2016**

Serie de planos 4 Lden



DUNA Consultores

Av. Isidor Macabich, 63, local 20. 07800, EIVISSA. Tel / fax 971/392962. Tel 630568175

WWW.dunabaleares.com dunabaleares@gmail.com

Eivissa, noviembre de 2016




- Serie de planos 4 Lden
 - Plano 4.1. Lden Jesús 1:7.500
 - Plano 4.2. Lden Can Pep Simó-Es Pouet-Cap Martinet 1:5.000
 - Plano 4.3. Lden Sa Rota-Selleres-Ventura 1:7.500
 - Plano 4.4. Lden Ses Torres 1:2.500
 - Plano 4.5. Lden Ca Na Negreta-Can Ramón 1:5.000
 - Plano 4.6. Lden Can Fornet 1:5.000
 - Plano 4.7. Lden Ca Na Palava 1:3.000
 - Plano 4.8. Lden Xiquet Pou 1:2.500
 - Plano 4.9. Lden Roca Llisa (Urbanización) 1:5.000
 - Plano 4.10. Lden Roca Llisa (Golf de Ibiza) 1:5.000
 - Plano 4.11. Lden Puig d'en Valls 1:5.000
 - Plano 4.12. Lden Can Negre-Can Bufí 1:3.000
 - Plano 4.13. Lden Cas Corp 1:2.500
 - Plano 4.14. Lden Sant Carles 1:2.500
 - Plano 4.15. Lden Cala Pada-S'Argamassa 1:5.000
 - Plano 4.16. Lden Es Canar-Punta Arabí 1:7.500
 - Plano 4.17. Lden Es Figueral 1:5.000
 - Plano 4.18. Lden Cala Llenya-La Joya 1:7.500
 - Plano 4.19. Lden Santa Eulària 1:7.500
 - Plano 4.20. Lden Can Pep Poll-Sa Font 1:1.500
 - Plano 4.21. Lden Siesta-Montañas Verdes-Miramar-Buenavista 1:5.000
 - Plano 4.22. Lden Cala Llonga-Espárragos 1:5.000
 - Plano 4.23. Lden Valverde 1:2.500
 - Plano 4.24. Lden Santa Gertrudis 1:2.500



AJUNTAMENT
DE SANTA EULÀRIA DES RIU

Lden



ESTUDIO ACÚSTICO DEL MUNICIPIO DE SANTA EULÀRIA DES RIU

Fecha:
Noviembre 2016

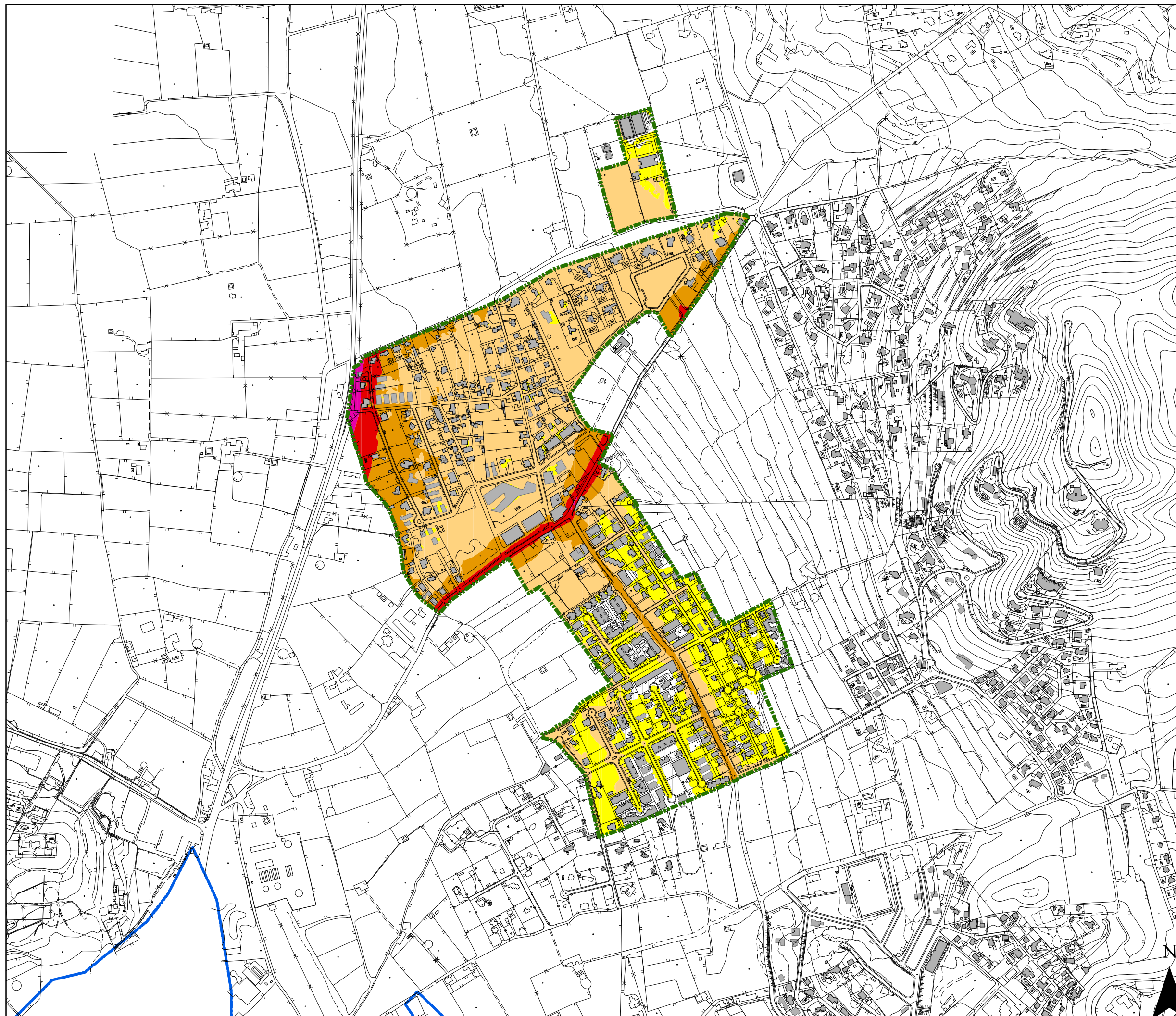
Lden

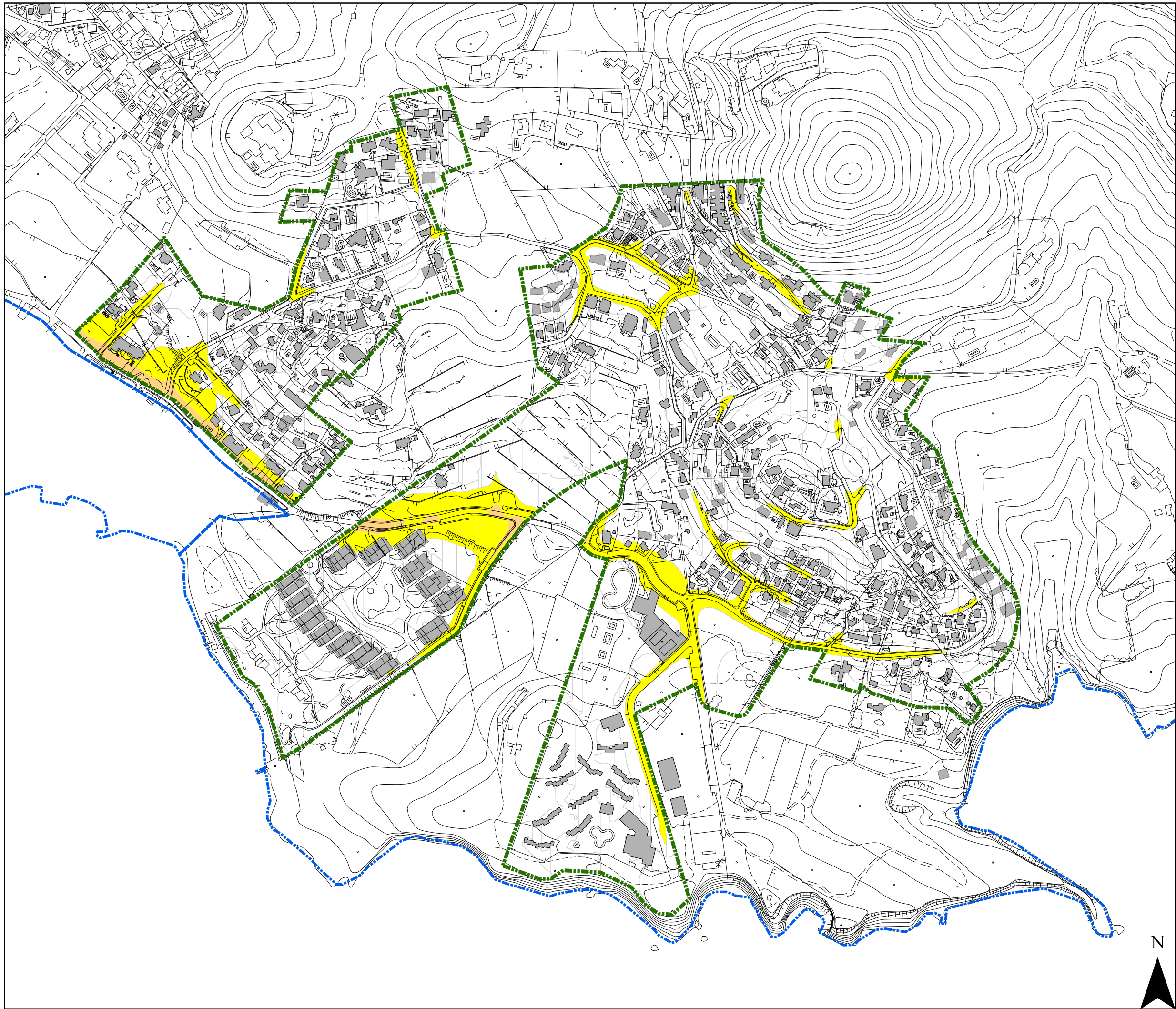
Escala:
1:7.500

Jesús

Coordenadas:
ETRS 89 UTM Zone 31 N

**Plano
4.1**





AJUNTAMENT
DE SANTA EULÀRIA DES RIU

Lden

- < 55
- 55 - 60
- 60 - 65
- 65 - 70
- 70 - 75
- > 75
- Límite núcleo

ESTUDIO ACÚSTICO DEL MUNICIPIO DE SANTA EULÀRIA DES RIU

Fecha:
Noviembre 2016

Lden

Escala:
1:5.000

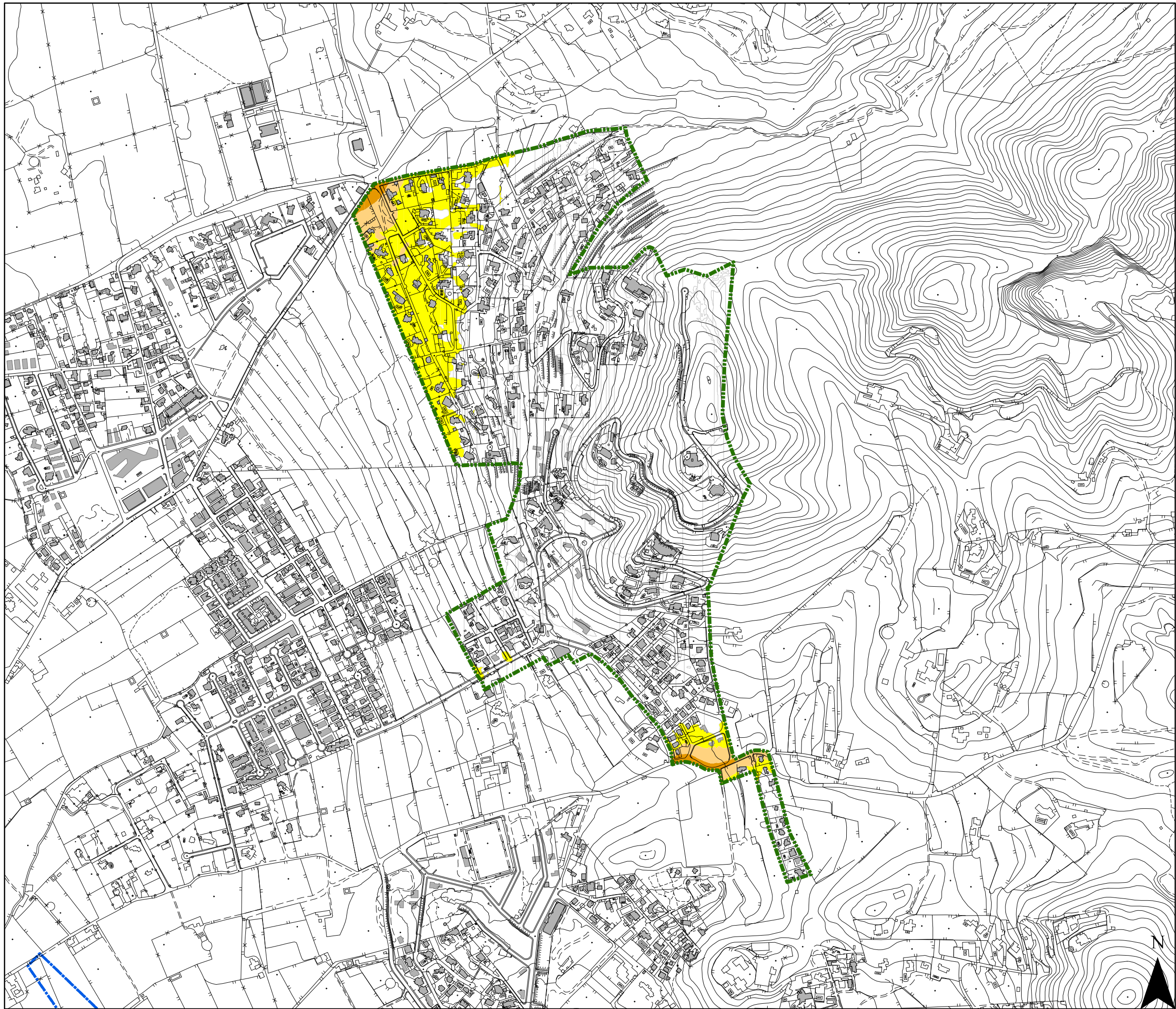
**Can Pep Simó
Es Pouet
Cap Martinet**

Coordenadas:
ETRS 89 UTM Zone 31 N




**Plano
4.2**





AJUNTAMENT
DE SANTA EULÀRIA DES RIU

LDEN



ESTUDIO ACÚSTICO DEL MUNICIPIO DE SANTA EULÀRIA DES RIU

Fecha:
Noviembre 2016

Lden

Escala:
1:7.500

**Sa Rota-Sellers
Ventura**

Coordenadas:
ETRS 89 UTM Zone 31 N




**Plano
4.3**



AJUNTAMENT
DE SANTA EULÀRIA DES RIU

Lden



ESTUDIO ACÚSTICO DEL MUNICIPIO DE SANTA EULÀRIA DES RIU

Fecha:
Noviembre 2016

Lden

Escala:
1:2.500

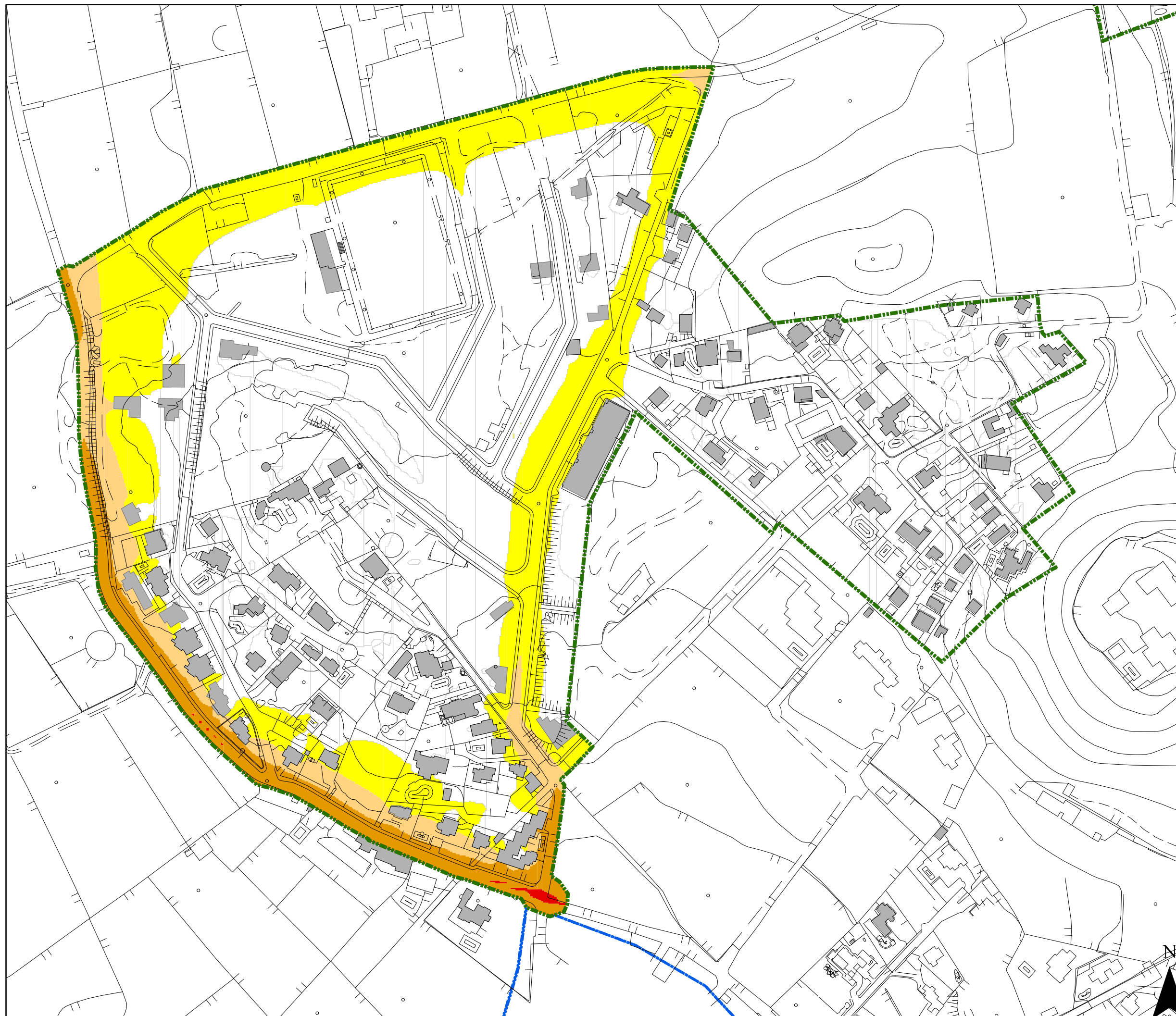
Ses Torres

Coordenadas:
ETRS 89 UTM Zone 31 N



DUNA BALEARES S.L.

**Plano
4.4**





AJUNTAMENT
DE SANTA EULÀRIA DES RIU

LNGT

- < 55
- 55 - 60
- 60 - 65
- 65 - 70
- 70 - 75
- > 75
- Límite núcleo

**ESTUDIO ACÚSTICO
DEL MUNICIPIO DE
SANTA EULÀRIA DES RIU**

Fecha:
Noviembre 2016

Lden

Escala:
1:5.000

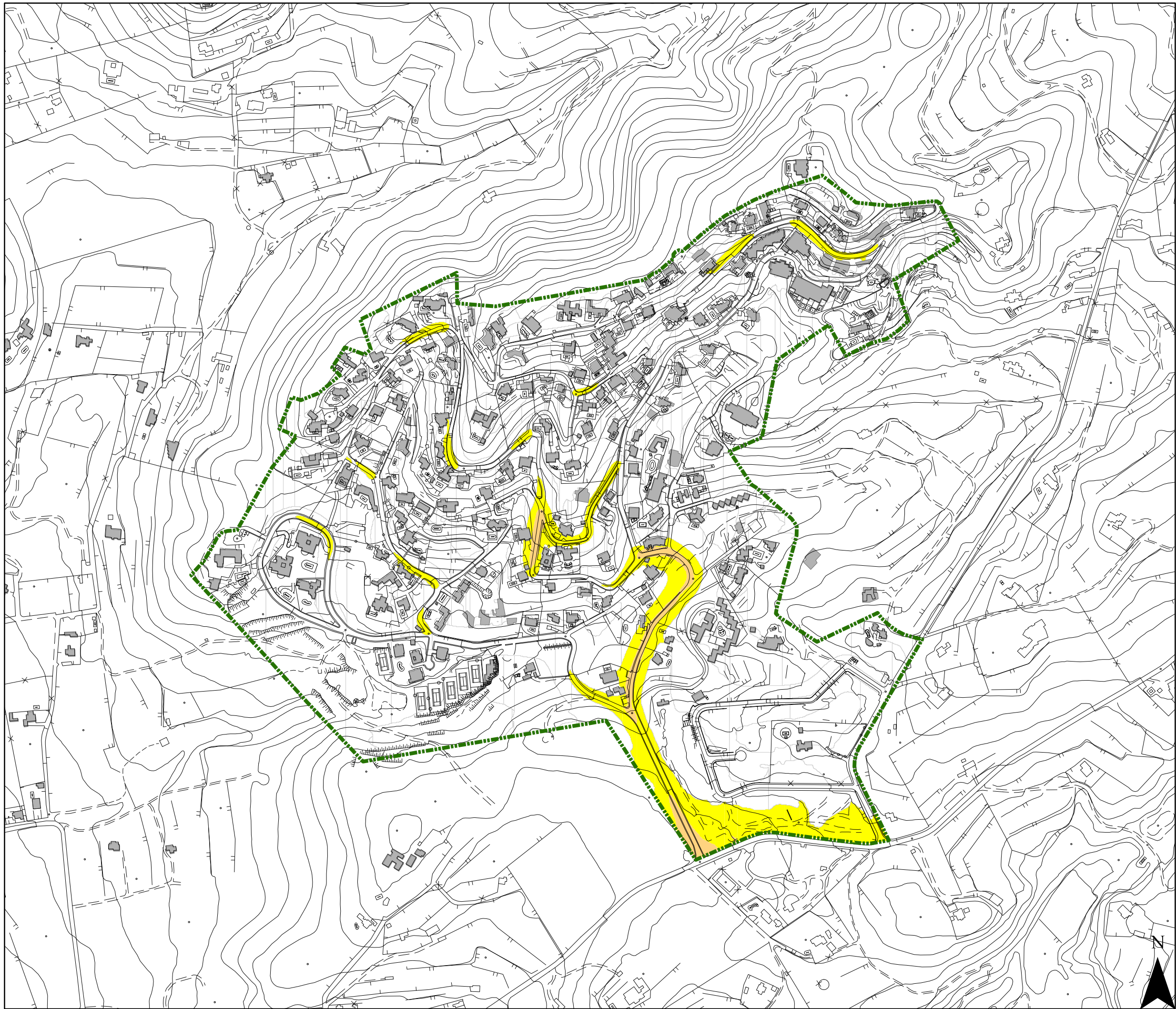
**Ca Na Negreta
Can Ramón**

Coordenadas:
ETRS 89 UTM Zone 31 N




**Plano
4.5**





AJUNTAMENT
DE SANTA EULÀRIA DES RIU

LDEN



**ESTUDIO ACÚSTICO
DEL MUNICIPIO DE
SANTA EULÀRIA DES RIU**

Fecha:
Noviembre 2016

Lden

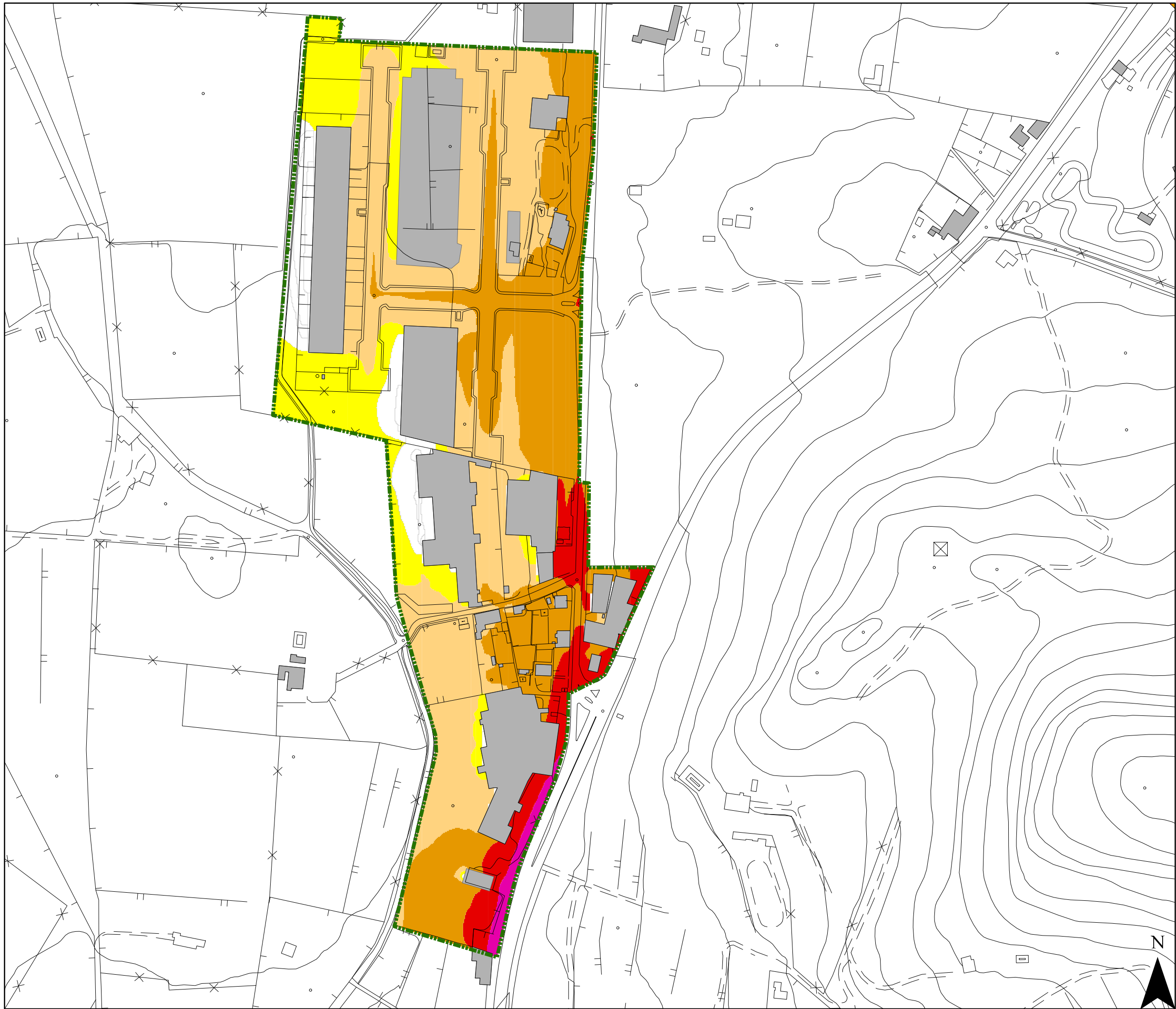
Escala:
1:5.000

Can Fornet

Coordenadas:
ETRS 89 UTM Zone 31 N



**Plano
4.6**



AJUNTAMENT
DE SANTA EULÀRIA DES RIU

LDEN

- < 55
- 55 - 60
- 60 - 65
- 65 - 70
- 70 - 75
- > 75
- Límite núcleo

**ESTUDIO ACÚSTICO
DEL MUNICIPIO DE
SANTA EULÀRIA DES RIU**

Fecha:
Noviembre 2016

Lden

Escala:
1:3.000

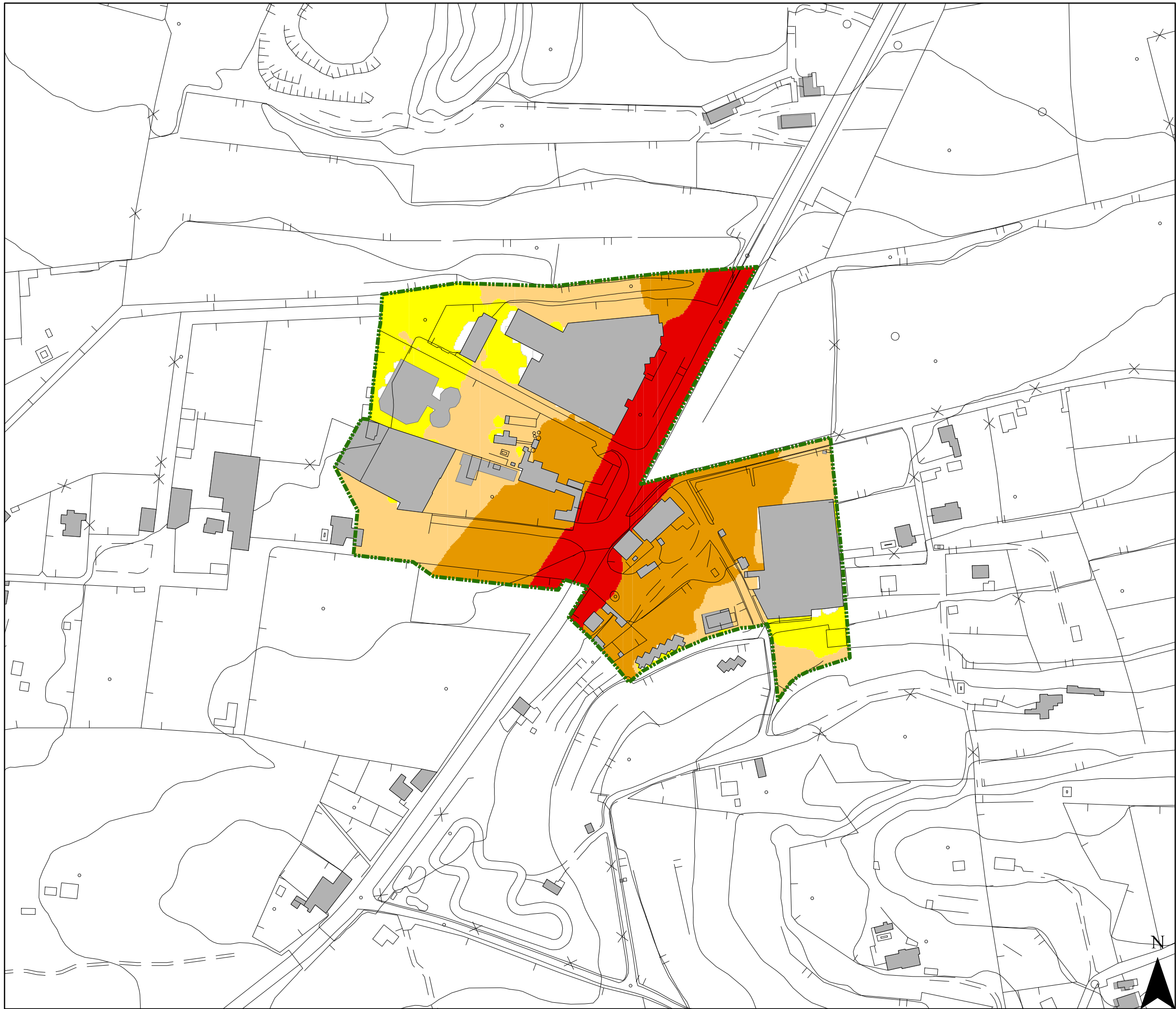
Ca Na Palava

Coordenadas:
ETRS 89 UTM Zone 31 N










**Plano
4.7**





AJUNTAMENT
DE SANTA EULÀRIA DES RIU

LDEN

-  < 55
-  55 - 60
-  60 - 65
-  65 - 70
-  70 - 75
-  > 75
-  Límite núcleo

ESTUDIO ACÚSTICO DEL MUNICIPIO DE SANTA EULÀRIA DES RIU

Fecha:
Noviembre 2016

Lden

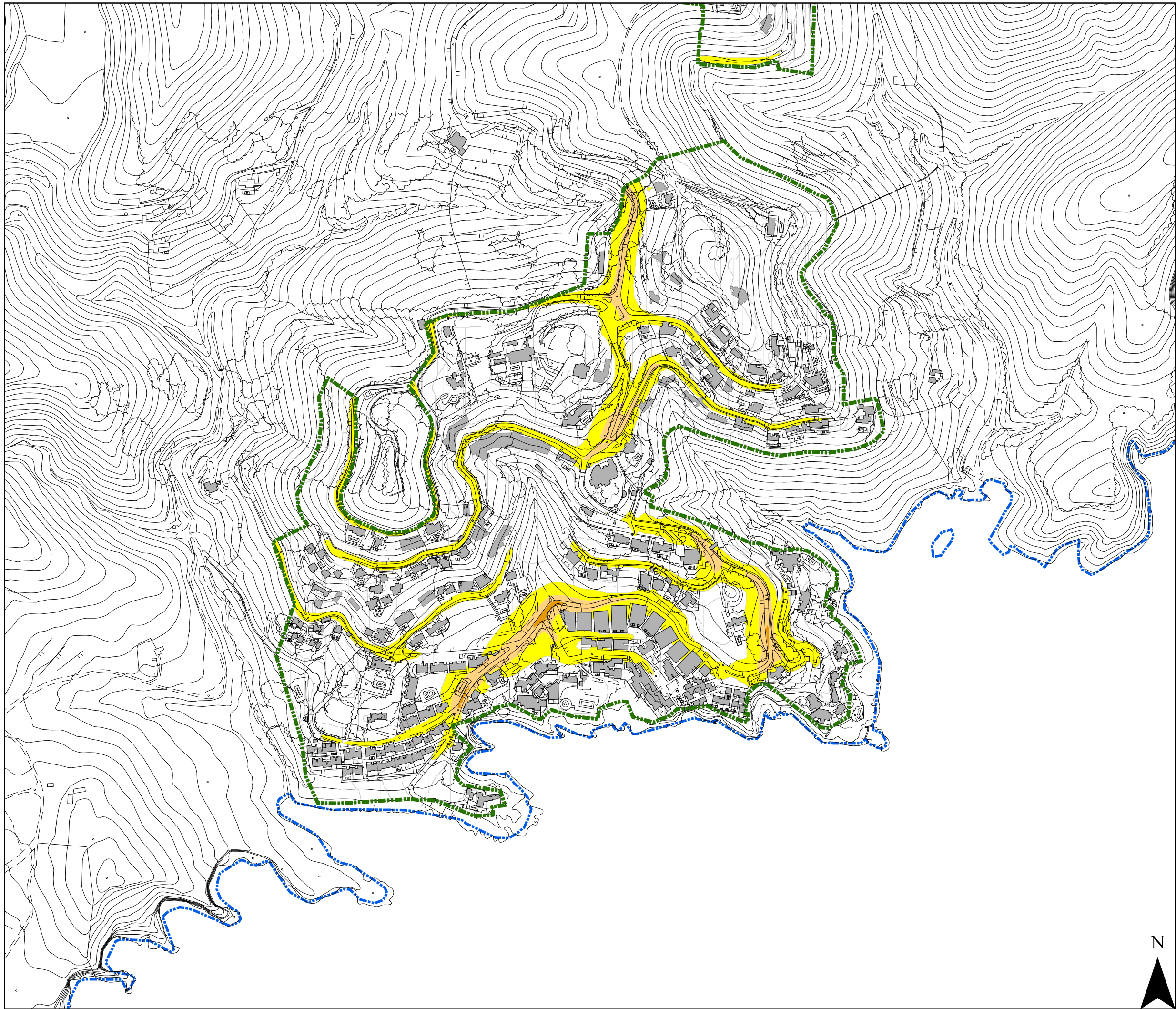
Escala:
1:2.500

Xiquet Pou

Coordenadas:
ETRS 89 UTM Zone 31 N



**Plano
4.8**




AJUNTAMENT
DE SANTA EULÀRIA DES RIU

LDEN

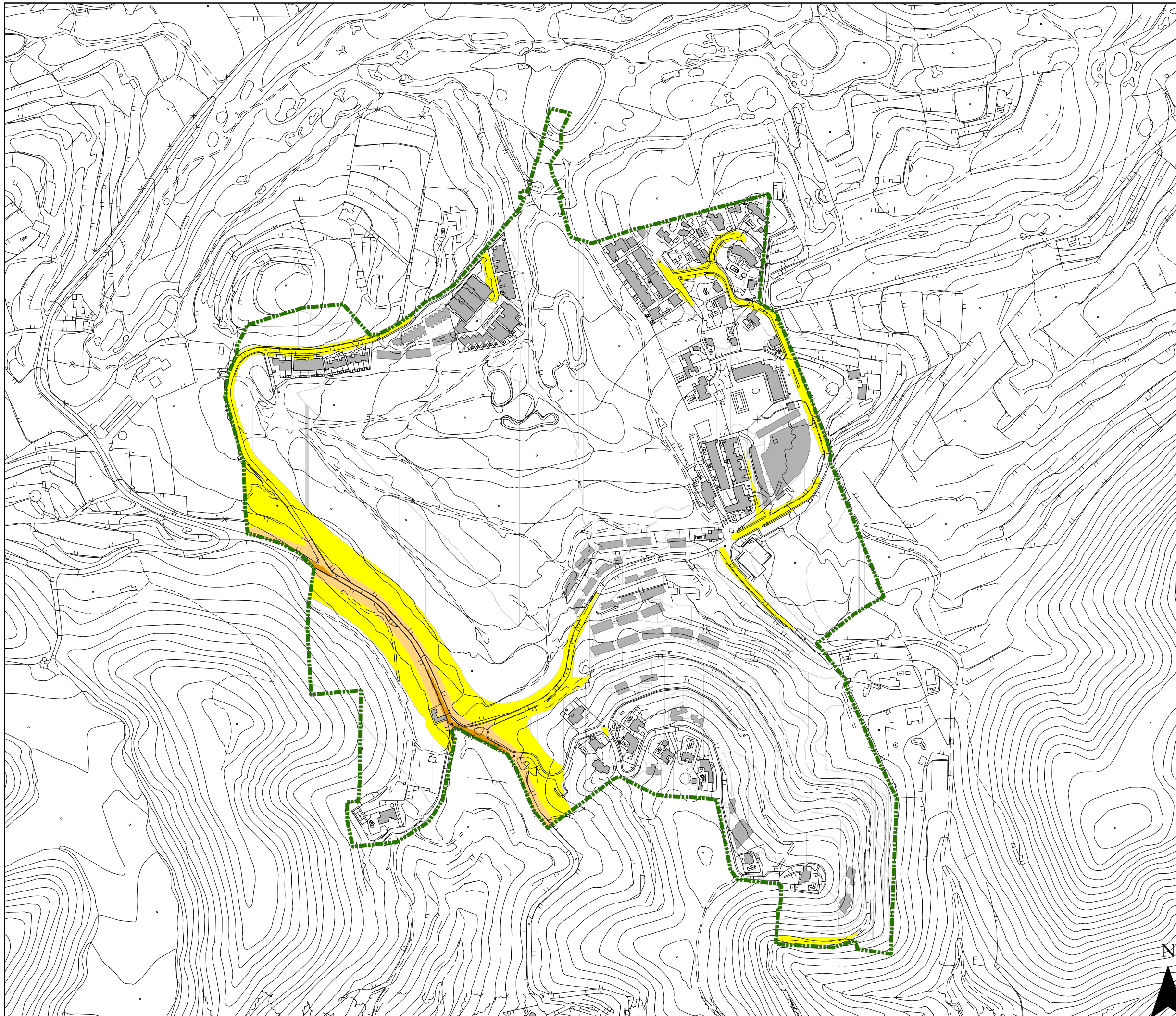
- < 55
- 55 - 60
- 60 - 65
- 65 - 70
- 70 - 75
- Límite núcleo

**ESTUDIO ACÚSTICO
DEL MUNICIPIO DE
SANTA EULÀRIA DES RIU**

Fecha: Noviembre 2016	Lden
Escala: 1:5.000	Roca Llisa (Urbanización)
Coordenadas: ETRS 89 UTM Zone 31 N	

 DUNA BALEARES S.L.	<h1>Plano 4.9</h1>
---	------------------------





AJUNTAMENT
DE SANTA EULÀRIA DES RIU

LDEN

- < 55
- 55 - 60
- 60 - 65
- 65 - 70
- 70 - 75
- > 75
- Límite núcleo

ESTUDIO ACÚSTICO DEL MUNICIPIO DE SANTA EULÀRIA DES RIU

Fecha:
Noviembre 2016

Lden

Escala:
1:5.000

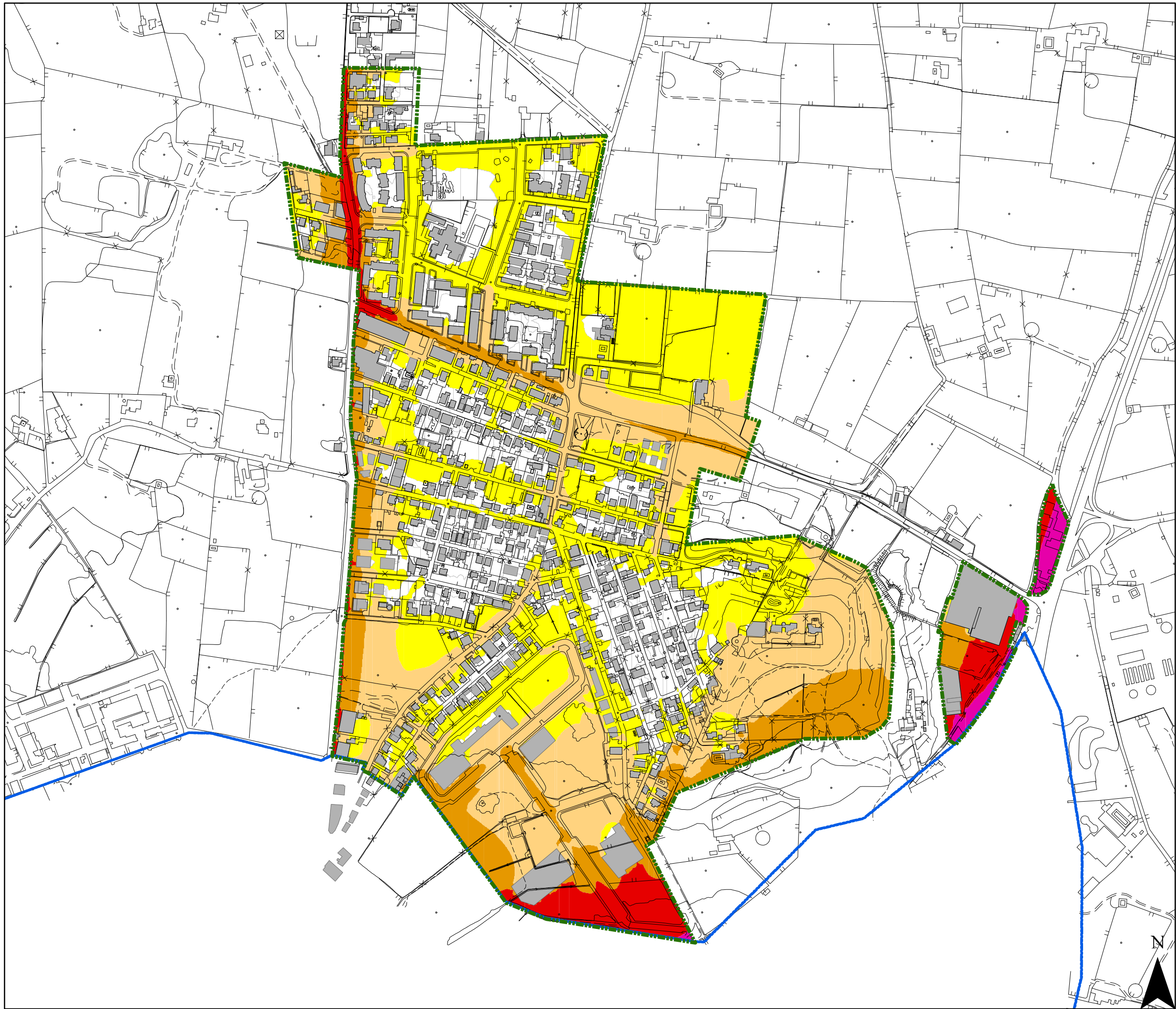
**Roca Llisa
(Golf de Ibiza)**

Coordenadas:
ETRS 89 UTM Zone 31 N










**Plano
4.10**





AJUNTAMENT
DE SANTA EULÀRIA DES RIU

Lden

-  < 55
-  55 - 60
-  60 - 65
-  65 - 70
-  70 - 75
-  > 75
-  Límite núcleo

**ESTUDIO ACÚSTICO
DEL MUNICIPIO DE
SANTA EULÀRIA DES RIU**

Fecha:
Noviembre 2016

Lden

Escala:
1:5.000

**Puig
d'en Valls**

Coordenadas:
ETRS 89 UTM Zone 31 N




**Plano
4.11**



AJUNTAMENT
DE SANTA EULÀRIA DES RIU

Lden



ESTUDIO ACÚSTICO DEL MUNICIPIO DE SANTA EULÀRIA DES RIU

Fecha:
Noviembre 2016

Lden

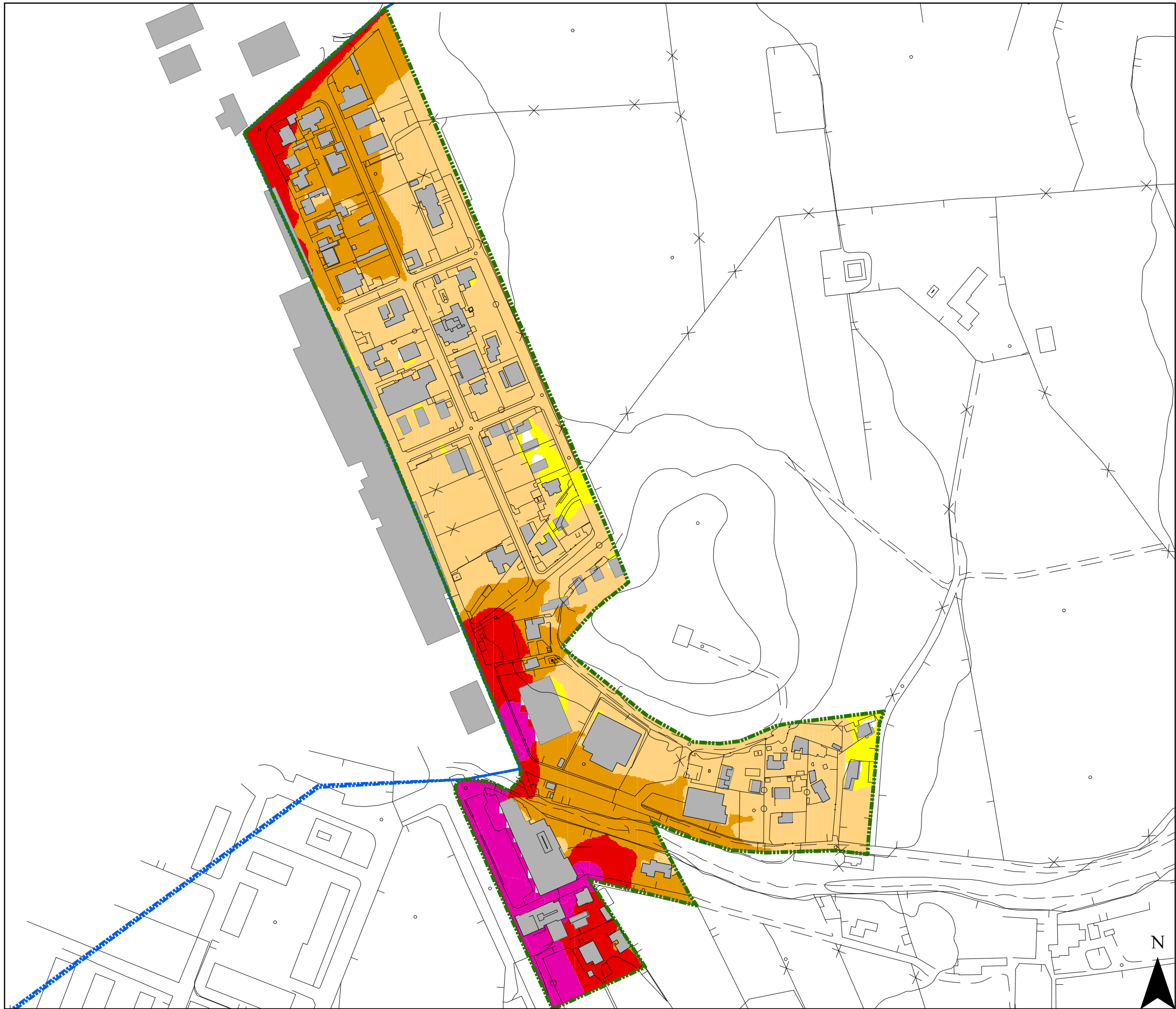
Escala:
1:3.000

**Can Negre
Can Bufí**

Coordenadas:
ETRS 89 UTM Zone 31 N

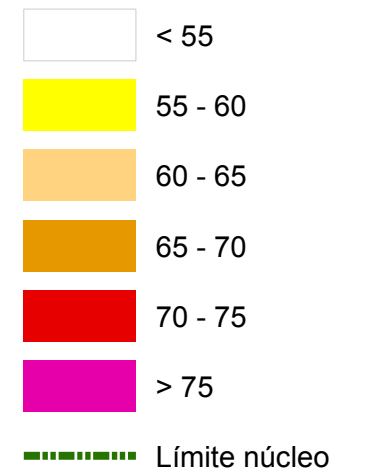


**Plano
4.12**



AJUNTAMENT
DE SANTA EULÀRIA DES RIU

LDEN



ESTUDIO ACÚSTICO DEL MUNICIPIO DE SANTA EULÀRIA DES RIU

Fecha: Noviembre 2016	Lden
Escala: 1:2.500	Cas Corp
Coordenadas: ETRS 89 UTM Zone 31 N	Plano 4.13
 DUNA BALEARES S.L.	



AJUNTAMENT
DE SANTA EULÀRIA DES RIU

Lden

- < 55
- 55 - 60
- 60 - 65
- 65 - 70
- 70 - 75
- > 75
- Límite núcleo

**ESTUDIO ACÚSTICO
DEL MUNICIPIO DE
SANTA EULÀRIA DES RIU**

Fecha:
Noviembre 2016

Lden

Escala:
1:2.500

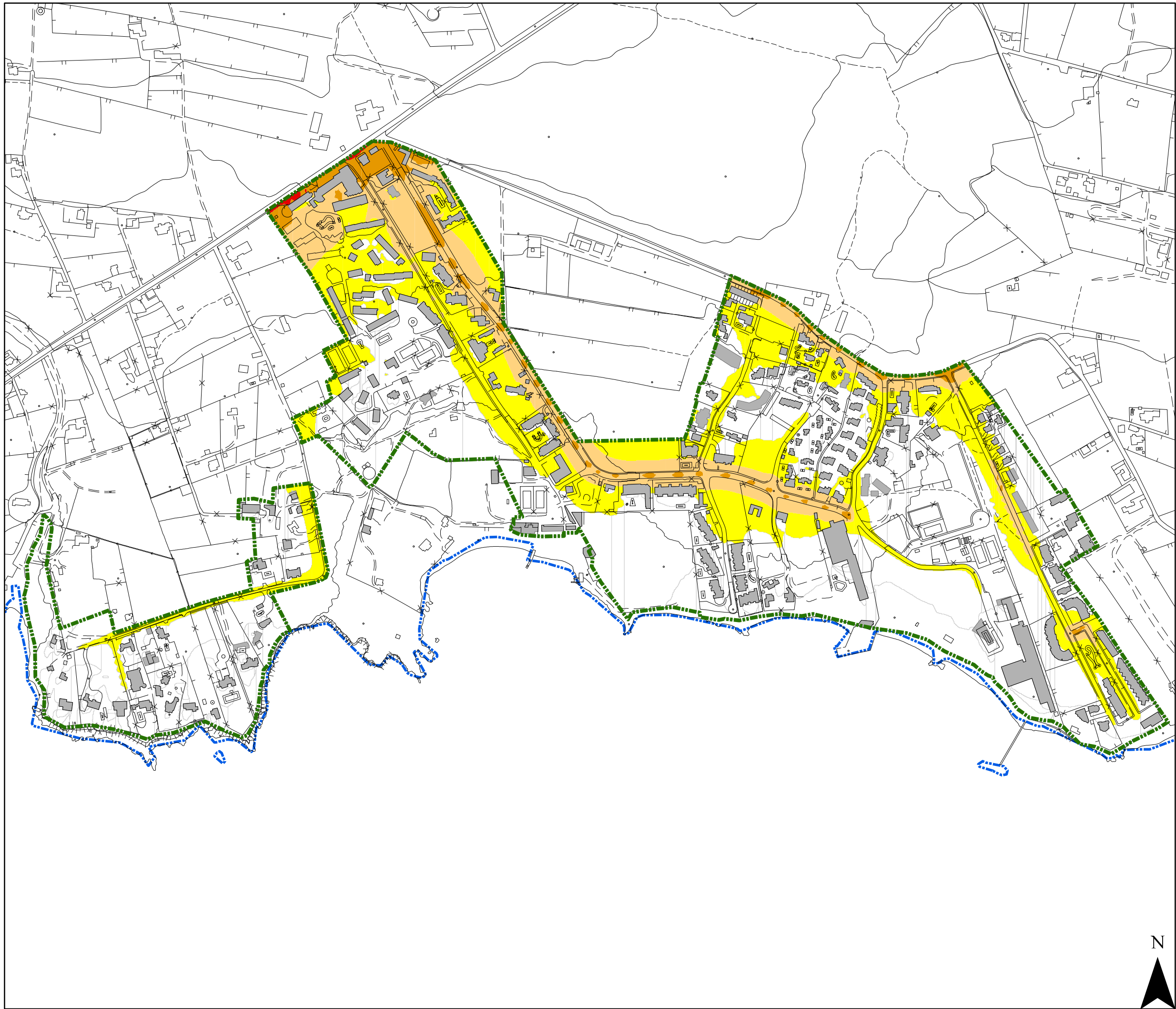
**Sant Carles
de Peralta**

Coordenadas:
ETRS 89 UTM Zone 31 N



**Plano
4.14**





AJUNTAMENT
DE SANTA EULÀRIA DES RIU

Lden

- < 55
- 55 - 60
- 60 - 65
- 65 - 70
- 70 - 75
- > 75
- Límite núcleo

**ESTUDIO ACÚSTICO
DEL MUNICIPIO DE
SANTA EULÀRIA DES RIU**

Fecha:
Noviembre 2016

Escala:
1:5.000

Coordenadas:
ETRS 89 UTM Zone 31 N

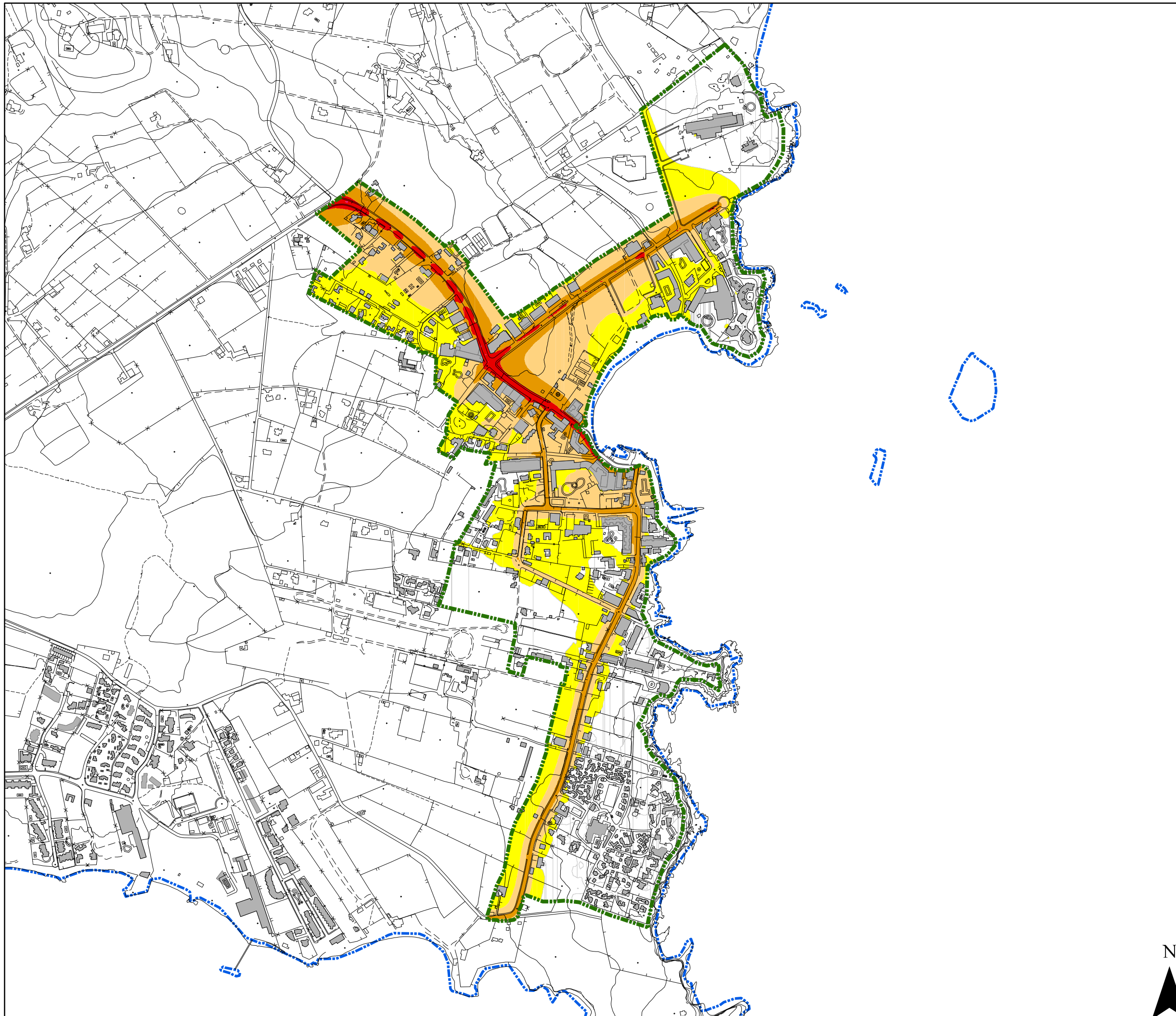
Lden

**Cala Pada
S'Argamassa**



**Plano
4.15**





AJUNTAMENT
DE SANTA EULÀRIA DES RIU

LDEN

- < 55
- 55 - 60
- 60 - 65
- 65 - 70
- 70 - 75
- > 75
- Límite núcleo

ESTUDIO ACÚSTICO DEL MUNICIPIO DE SANTA EULÀRIA DES RIU

Fecha:
Noviembre 2016

Lden

Escala:
1:7.500

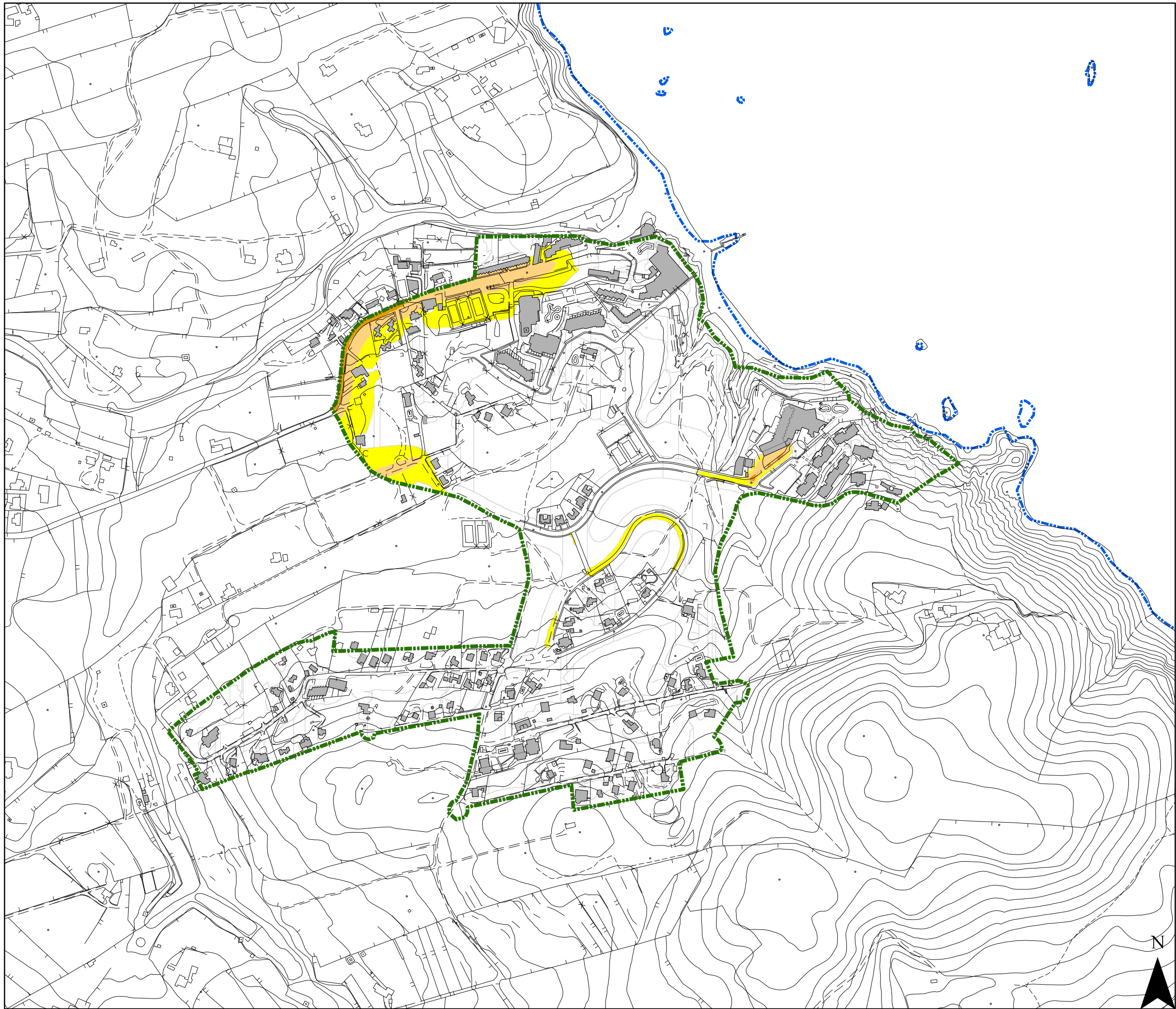
**Es Canar
Punta Arabí**

Coordenadas:
ETRS 89 UTM Zone 31 N



**Plano
4.16**





AJUNTAMENT
DE SANTA EULÀRIA DES RIU

LDEN

- < 55
- 55 - 60
- 60 - 65
- 65 - 70
- 70 - 75
- > 75
- Límite núcleo

**ESTUDIO ACÚSTICO
DEL MUNICIPIO DE
SANTA EULÀRIA DES RIU**

Fecha:
Noviembre 2016

Lden

Escala:
1:5.000

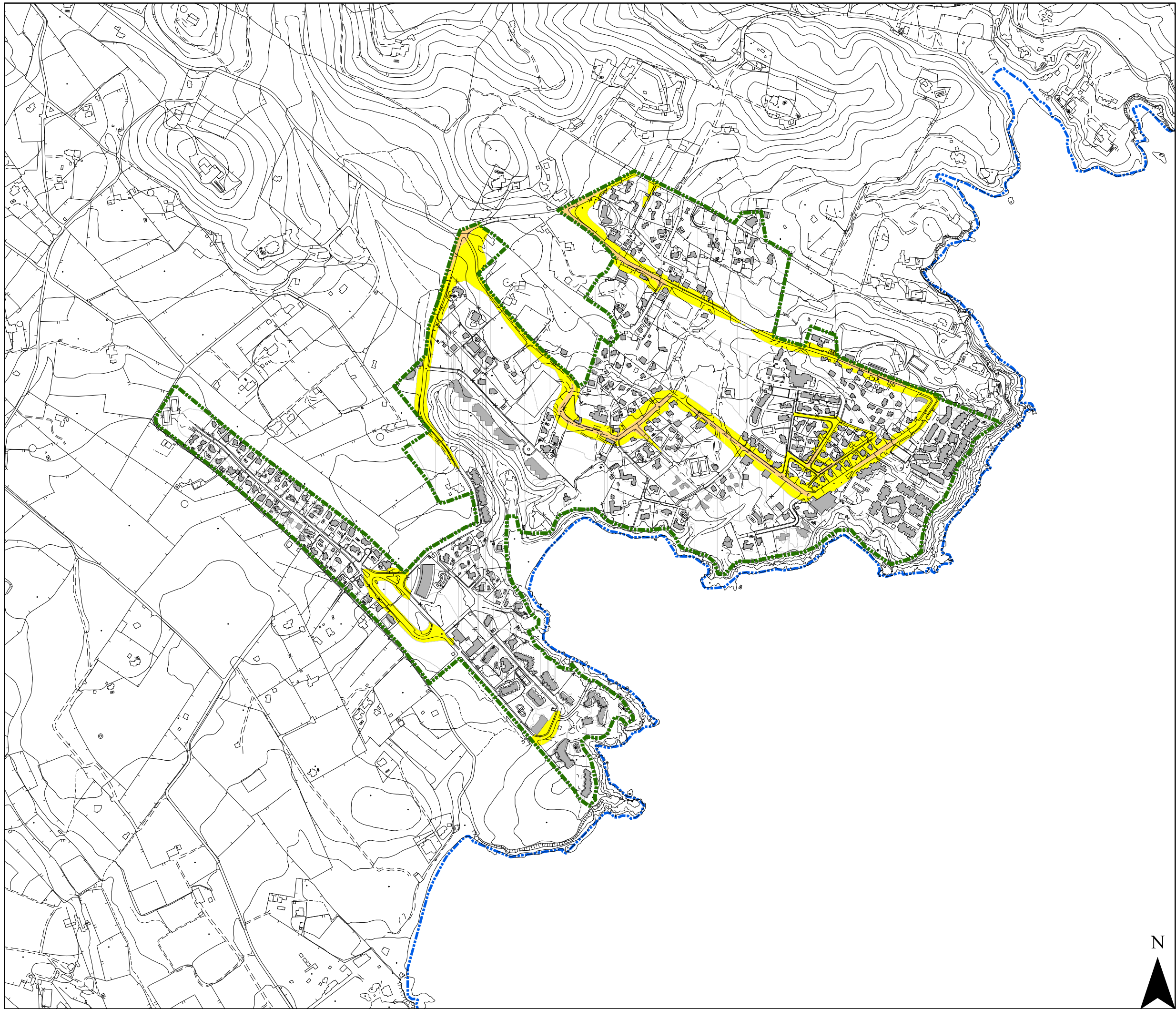
Es Figueral

Coordenadas:
ETRS 89 UTM Zone 31 N










**Plano
4.17**





AJUNTAMENT
DE SANTA EULÀRIA DES RIU

LDEN

-  < 55
-  55 - 60
-  60 - 65
-  65 - 70
-  70 - 75
-  > 75
-  Límite núcleo

**ESTUDIO ACÚSTICO
DEL MUNICIPIO DE
SANTA EULÀRIA DES RIU**

Fecha:
Noviembre 2016

Lden

Escala:
1:7.500

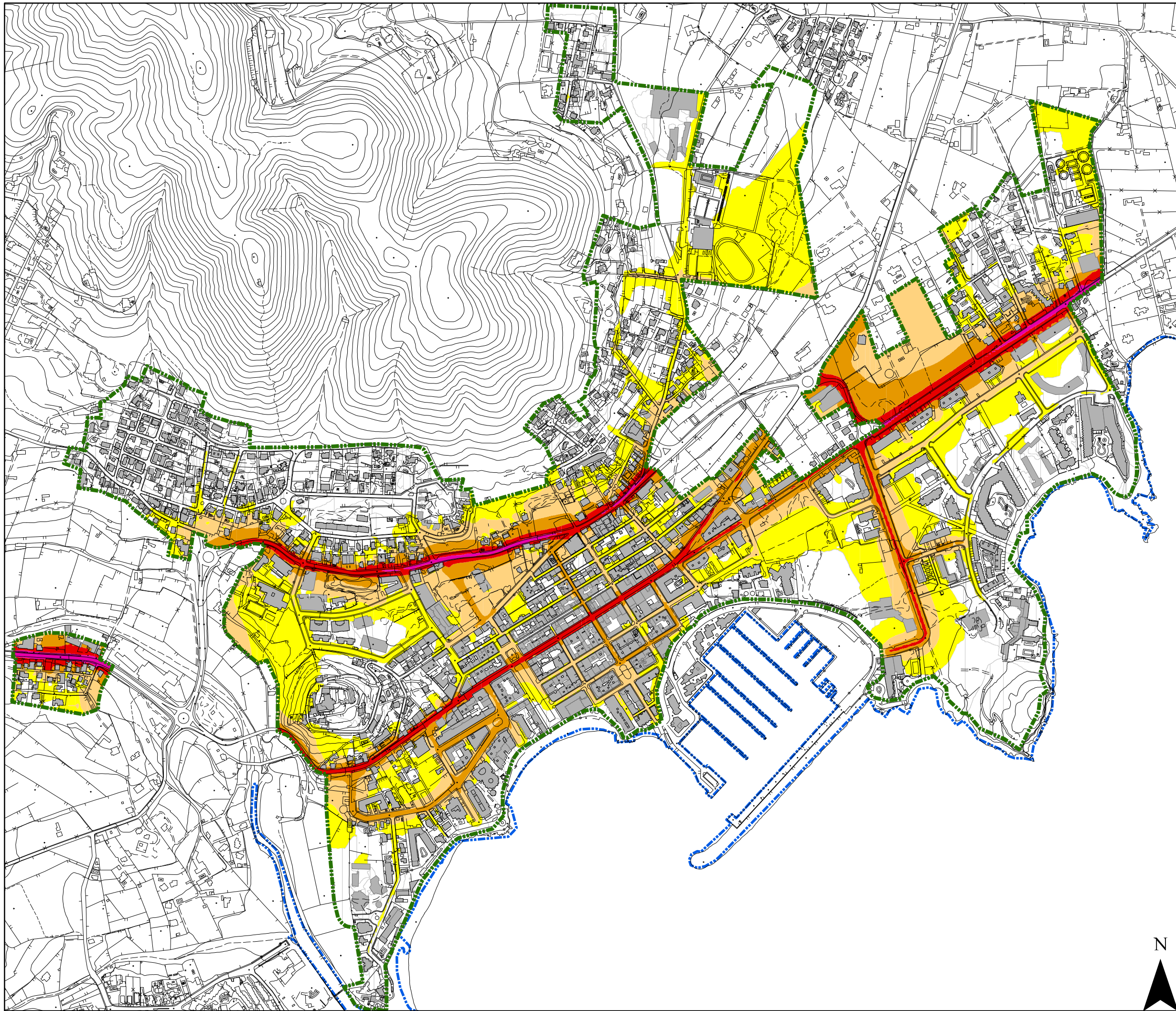
**Cala Llenya
La Joya**

Coordenadas:
ETRS 89 UTM Zone 31 N



**Plano
4.18**





AJUNTAMENT
DE SANTA EULÀRIA DES RIU

LDEN

- < 55
- 55 - 60
- 60 - 65
- 65 - 70
- 70 - 75
- > 75
- Límite núcleo

**ESTUDIO ACÚSTICO
DEL MUNICIPIO DE
SANTA EULÀRIA DES RIU**

Fecha:
Noviembre 2016

Lden

Escala:
1:7.500

**Santa Eulària
des Riu**

Coordenadas:
ETRS 89 UTM Zone 31 N



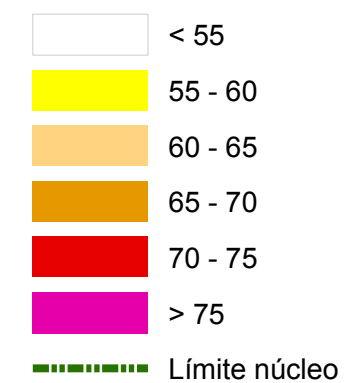
**Plano
4.19**





AJUNTAMENT
DE SANTA EULÀRIA DES RIU

LDEN



ESTUDIO ACÚSTICO DEL MUNICIPIO DE SANTA EULÀRIA DES RIU

Fecha:
Noviembre 2016

Lden

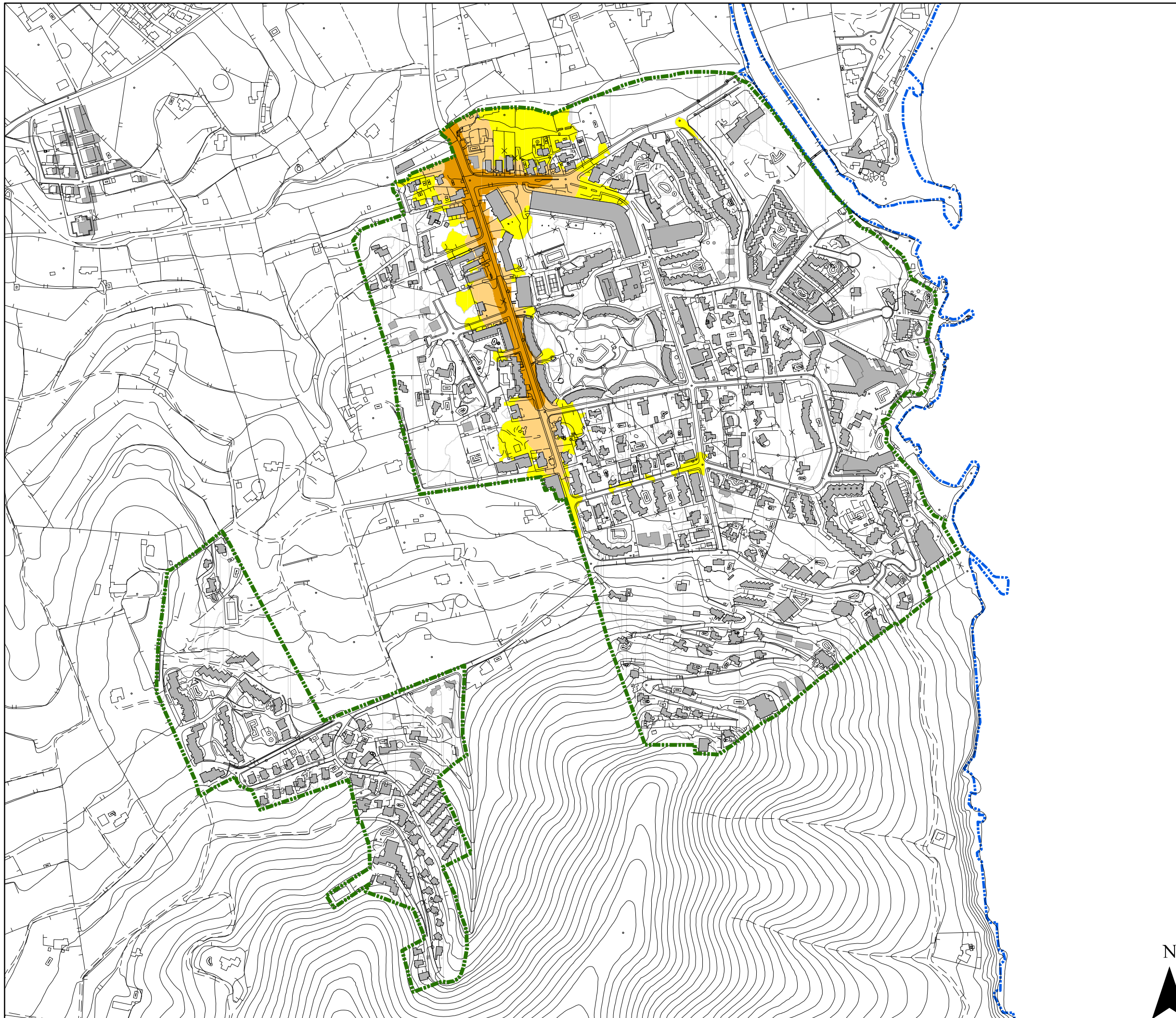
Escala:
1:1.500

**Can Pep Poll
Sa Font**

Coordenadas:
ETRS 89 UTM Zone 31 N



**Plano
4.20**



AJUNTAMENT
DE SANTA EULÀRIA DES RIU

LDEN

- < 55
- 55 - 60
- 60 - 65
- 65 - 70
- 70 - 75
- > 75
- Límite núcleo

**ESTUDIO ACÚSTICO
DEL MUNICIPIO DE
SANTA EULÀRIA DES RIU**

Fecha:
Noviembre 2016

Lden

Escala:
1:5.000

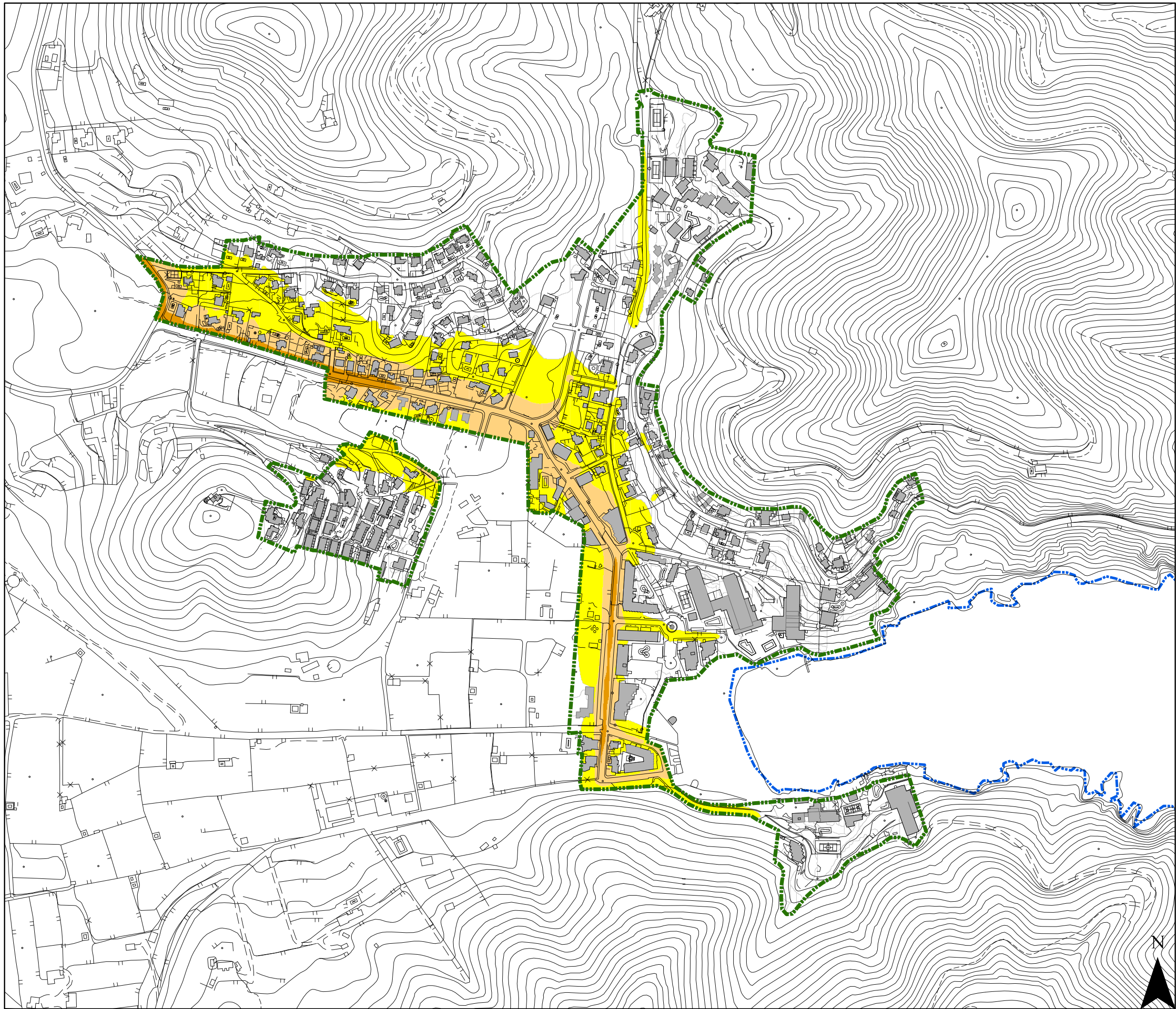
**Siesta
Montañas Verdes
Miramar
Buenavista**

Coordenadas:
ETRS 89 UTM Zone 31 N










**Plano
4.21**





AJUNTAMENT
DE SANTA EULÀRIA DES RIU

LDEN

-  < 55
-  55 - 60
-  60 - 65
-  65 - 70
-  70 - 75
-  > 75
-  Límite urbano

**ESTUDIO ACÚSTICO
DEL MUNICIPIO DE
SANTA EULÀRIA DES RIU**

Fecha:
Noviembre 2016

Lden

Escala:
1:5.000

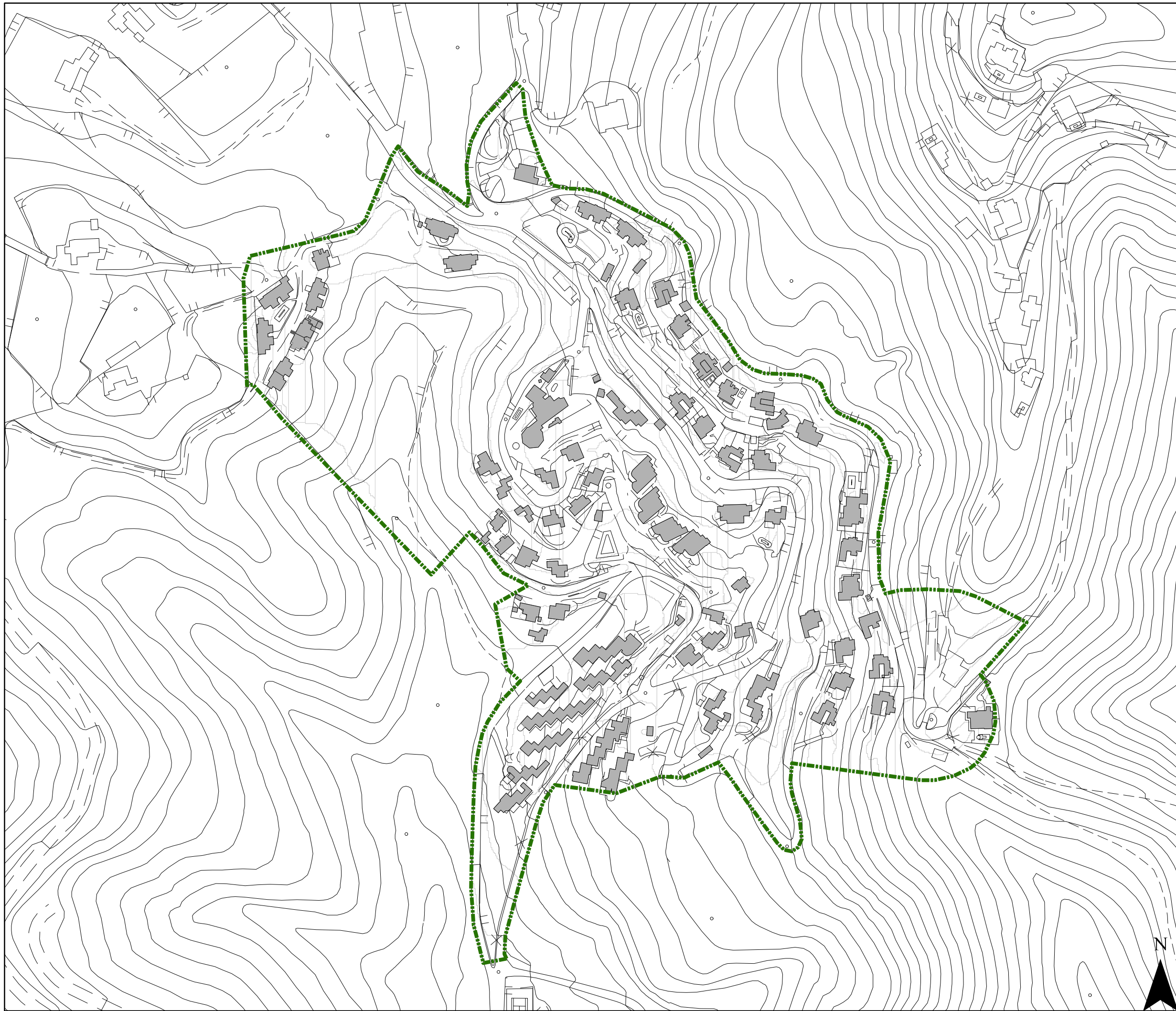
**Cala Llonga
Espàrragos**

Coordenadas:
ETRS 89 UTM Zone 31 N



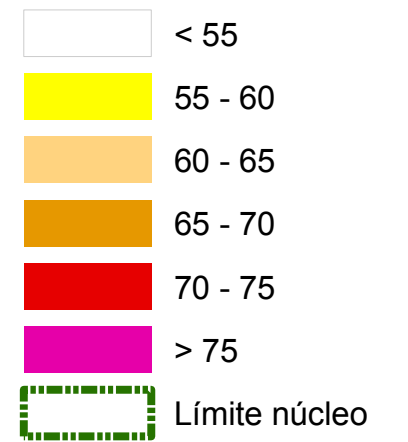
**Plano
4.22**





AJUNTAMENT
DE SANTA EULÀRIA DES RIU

LDEN



**ESTUDIO ACÚSTICO
DEL MUNICIPIO DE
SANTA EULÀRIA DES RIU**

Fecha:
Noviembre 2016

Lden

Escala:
1:2.500

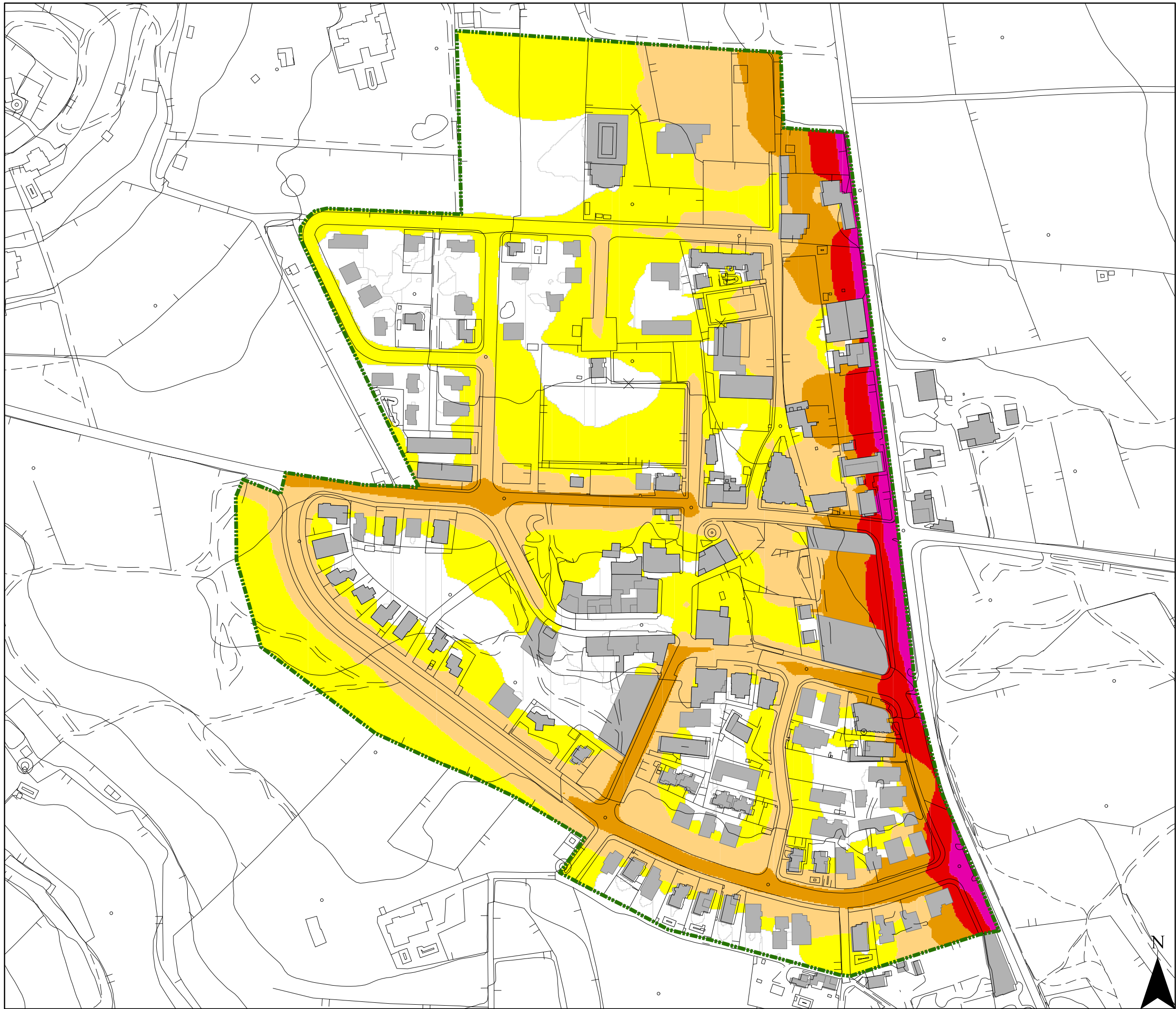
Valverde

Coordenadas:
ETRS 89 UTM Zone 31 N










**Plano
4.23**





AJUNTAMENT
DE SANTA EULÀRIA DES RIU

Lden

-  < 55
-  55 - 60
-  60 - 65
-  65 - 70
-  70 - 75
-  > 75
-  Límite núcleo

**ESTUDIO ACÚSTICO
DEL MUNICIPIO DE
SANTA EULÀRIA DES RIU**

Fecha:
Noviembre 2016

Lden

Escala:
1:2.500

**Santa
Gertrudis**

Coordenadas:
ETRS 89 UTM Zone 31 N

**Plano
4.24**



DUNA BALEARES S.L.