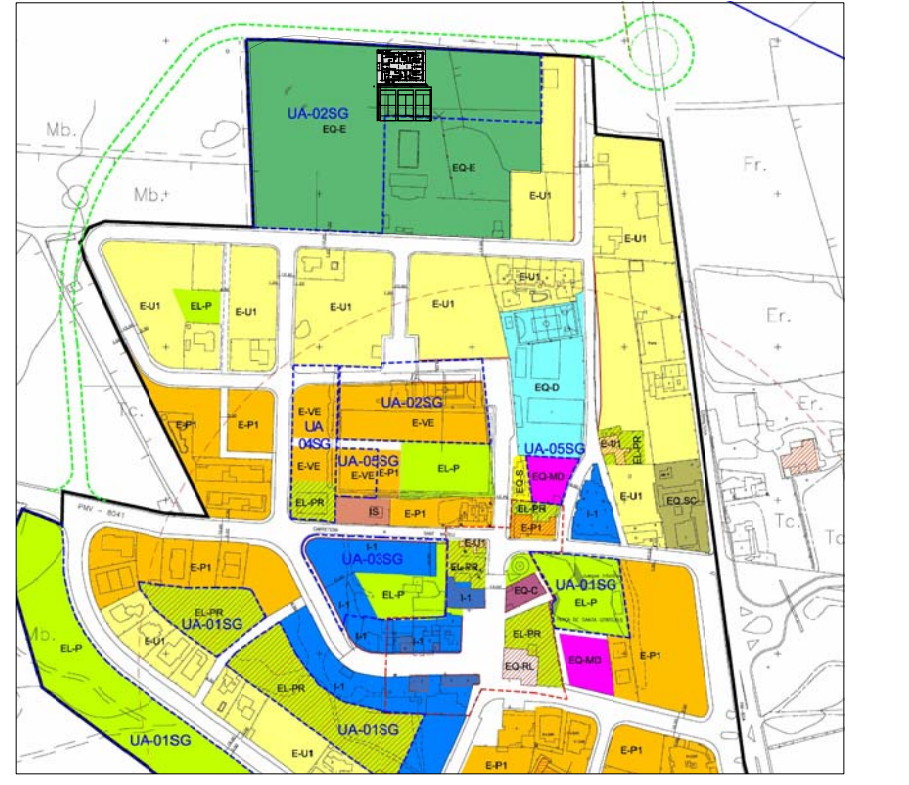
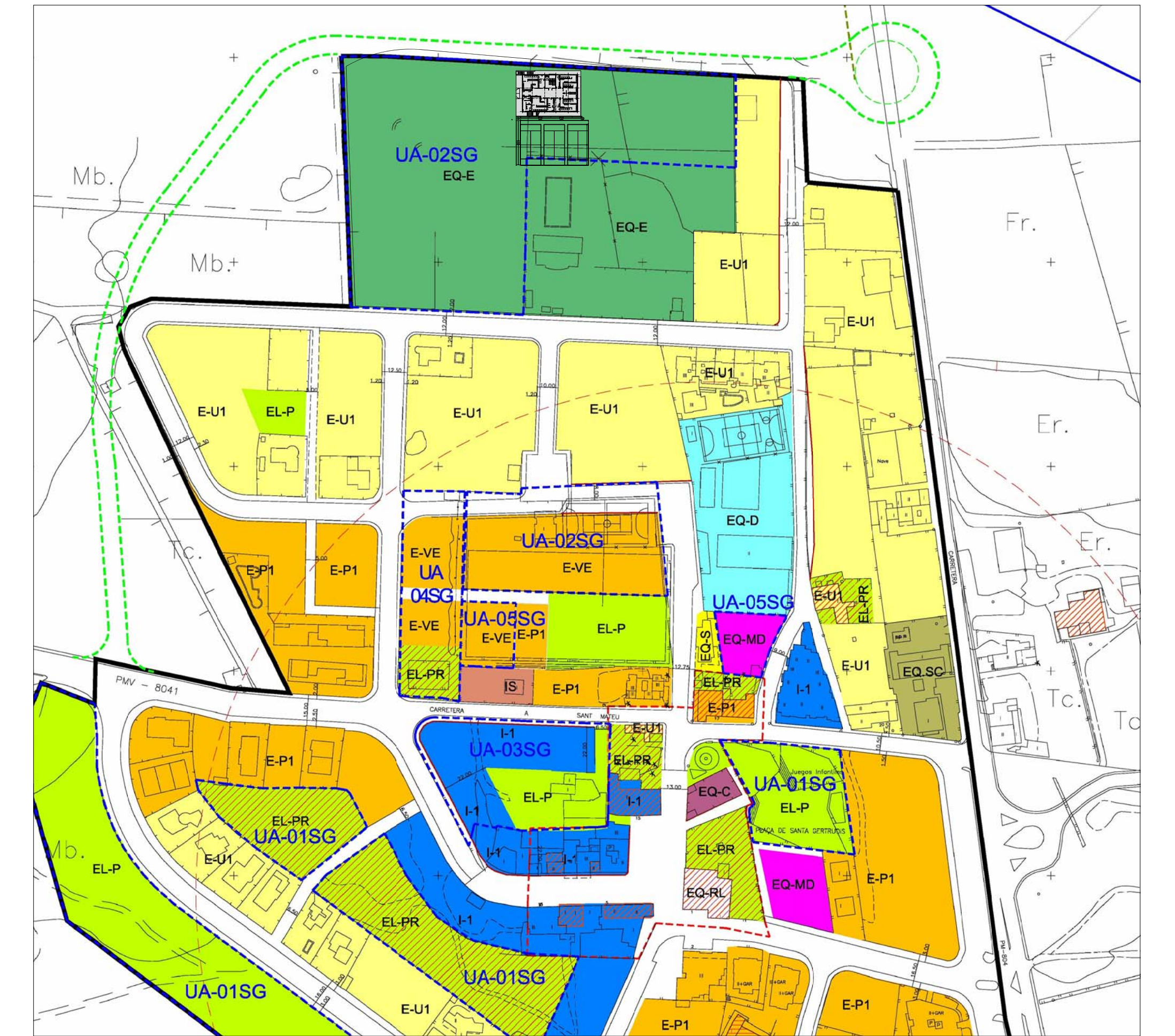


FOTO GOOGLE DEL COMPLEJO DEPORTIVO



SITUACIÓN e:1/5.000



EMPLAZAMIENTO e:1/2.000

CALIFICACIÓN DEL SUELO SEGÚN LAS NORMAS SUBSIDIARIAS DEL TÉMINO MUNICIPAL DE SANTA EULÀRIA DES RIU.

UNIDAD DE ACTUACIÓN UA-02SG.

a).- Situación, ámbito y objeto.

Se situa en el límite norte del núcleo de Santa Gertrudis y tiene por objeto la obtención de una parcela destinada a equipamiento municipal deportivo.

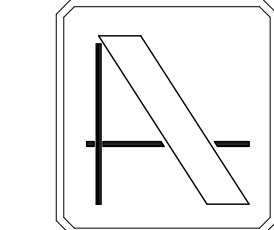
c).- Condiciones de aprovechamiento urbanístico.

c1).- Usos no lucrativos.

Superficie mínima de equipamiento deportivo (EQ-E): 15.243 m².
Superficie mínima de espacio viario (V): 786 m².
Sub-total de superficie mínima de usos no lucrativos: 16.029 m².

La parcela EQ-E tiene una superficie de 22.861,57 m². según plano topográfico apartado por el Ayuntamiento. Dicha parcela comparte los usos deportivos y docentes con la ubicación de la guardería.

NOTA: CONTIENE TODA LA DOCUMENTACIÓN DEL PROYECTO BÁSICO



PROYECTO DE EJECUCIÓN DE EDIFICIO POLIVALENTE EN EL CAMPO DE FUTBOL DE SANTA GERTRUDIS DE FRUITERA SANTA EULÀRIA DES RIU EMISSA

PROMOTOR:

AYUNTAMIENTO DE SANTA EULÀRIA DES RIU

REF: 0716-EDF

FECHA: ENE-18

ESCALA:

VARIAS

TÍTULO DEL PLANO:

SITUACIÓN, EMPLAZAMIENTO Y PARCELA

MODIFICADO
DESARROLLA EL PROYECTO BÁSICO
REDACTADO EN NOVIEMBRE DE 2017
Y CONTIENE TODA SU DOCUMENTACIÓN

EL ARQUITECTO



Victor Albert Marí n.º col. 209244

PLANO Nº:

1

PARCELA e:1/250