



DOCUMENTO N°2 – PLANOS



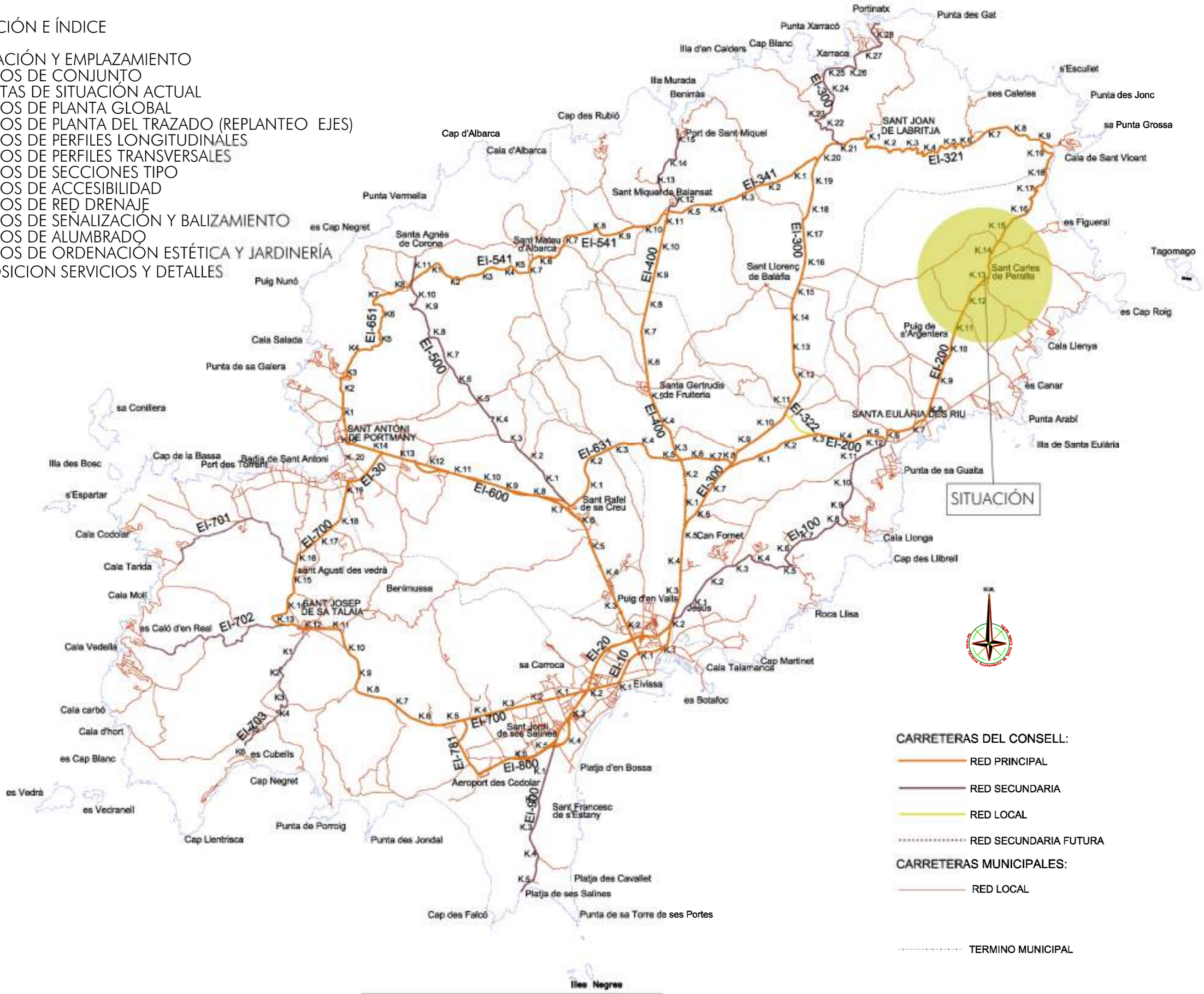
PLANOS – TOMO I de II

1. SITUACION Y EMPLAZAMIENTO
2. PLANTA DE CONJUNTO
3. ESTADO ACTUAL
4. PLANTA GLOBAL
5. TRAZADO (REPLANTEO DE EJES)
6. PERFILES LONGITUDINALES
7. PERFILES TRANSVERSALES
8. SECCIONES TIPO
9. ACCESIBILIDAD
10. DRENAJE
11. SEÑALIZACIÓN Y BALIZAMIENTO
12. ALUMBRADO
13. ORDENACIÓN ESTÉTICA Y JARDINERÍA
14. REPOSICIÓN DE SERVICIOS Y DETALLES

Firmado digitalmente en Santa Eulària des Riu
El Ingeniero de Caminos, C. y P.

1 - SITUACIÓN E ÍNDICE

- 01 - SITUACIÓN Y EMPLAZAMIENTO
- 02 - PLANOS DE CONJUNTO
- 03 - PLANTAS DE SITUACIÓN ACTUAL
- 04 - PLANOS DE PLANTA GLOBAL
- 05 - PLANOS DE PLANTA DEL TRAZADO (REPLANTEO EJES)
- 06 - PLANOS DE PERFILES LONGITUDINALES
- 07 - PLANOS DE PERFILES TRANSVERSALES
- 08 - PLANOS DE SECCIONES TIPO
- 09 - PLANOS DE ACCESIBILIDAD
- 10 - PLANOS DE RED DRENAJE
- 11 - PLANOS DE SEÑALIZACIÓN Y BALIZAMIENTO
- 12 - PLANOS DE ALUMBRADO
- 13 - PLANOS DE ORDENACIÓN ESTÉTICA Y JARDINERÍA
- 14 - REPOSICION SERVICIOS Y DETALLES



ACONDICIONAMIENTO DE INTERSECCIONES Y REORDENACION DE ACCESOS EN LA CARRETERA EI-200 EN LOS PK 12+610 Y 13+050 CON LA RONDA URBANA DE SANT CARLES DE PERALTA
 Escala S/E
 FEBRERO DE 2021
 Servicios Técnicos Municipales
 Proyecto nº

Emplazamiento: SANT CARLES DE PERALTA
 T. M. DE SANTA EULÀRIA DES RIU
 Plano: SITUACIÓN E ÍNDICE
 Juan J. Ortega Almenar
 (Ingeniero de Caminos, C. y P.)
 2021-004

Ajuntament de Santa Eulària des Riu
 Santa Eulària, Jesús, Puig d'en Valls
 Santa Gertrudis, Santa Eulària, Jesús, Puig d'en Valls



01
01



ACONDICIONAMIENTO DE INTERSECCIONES Y REORDENACIÓN DE ACCESOS EN LA CARRETERA EI-200 EN LOS PK 12+610 Y 13+050 CON LA RONDA URBANA DE SANT CARLES DE PERALTA

Ajuntament de Santa Eulària des Riu
 Sant Carles - Santa Gertrudis - Santa Eulària - Jesús - Puig d'en Valls



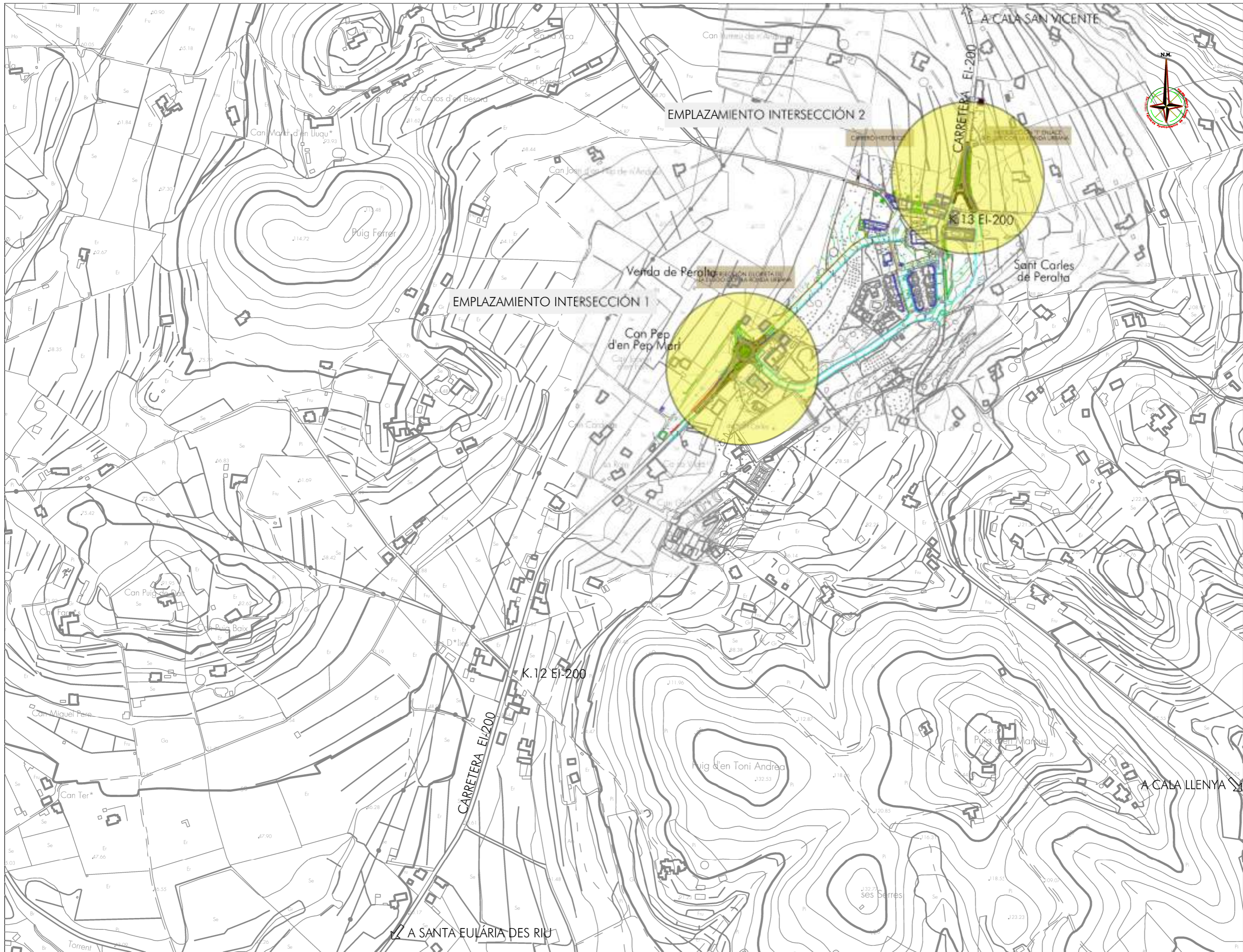
Emplazamiento: SANT CARLES DE PERALTA
 T. M. DE SANTA EULÀRIA DES RIU
 Plano: SITUACIÓN EN EL MUNICIPIO

Escala 1/50.000 FEBRERO DE 2021

Servicios Técnicos Municipales Proyecto nº

Juan J. Ortega Almenar
 (Ingeniero de Caminos, C. y P.) 2021-004

01
 02

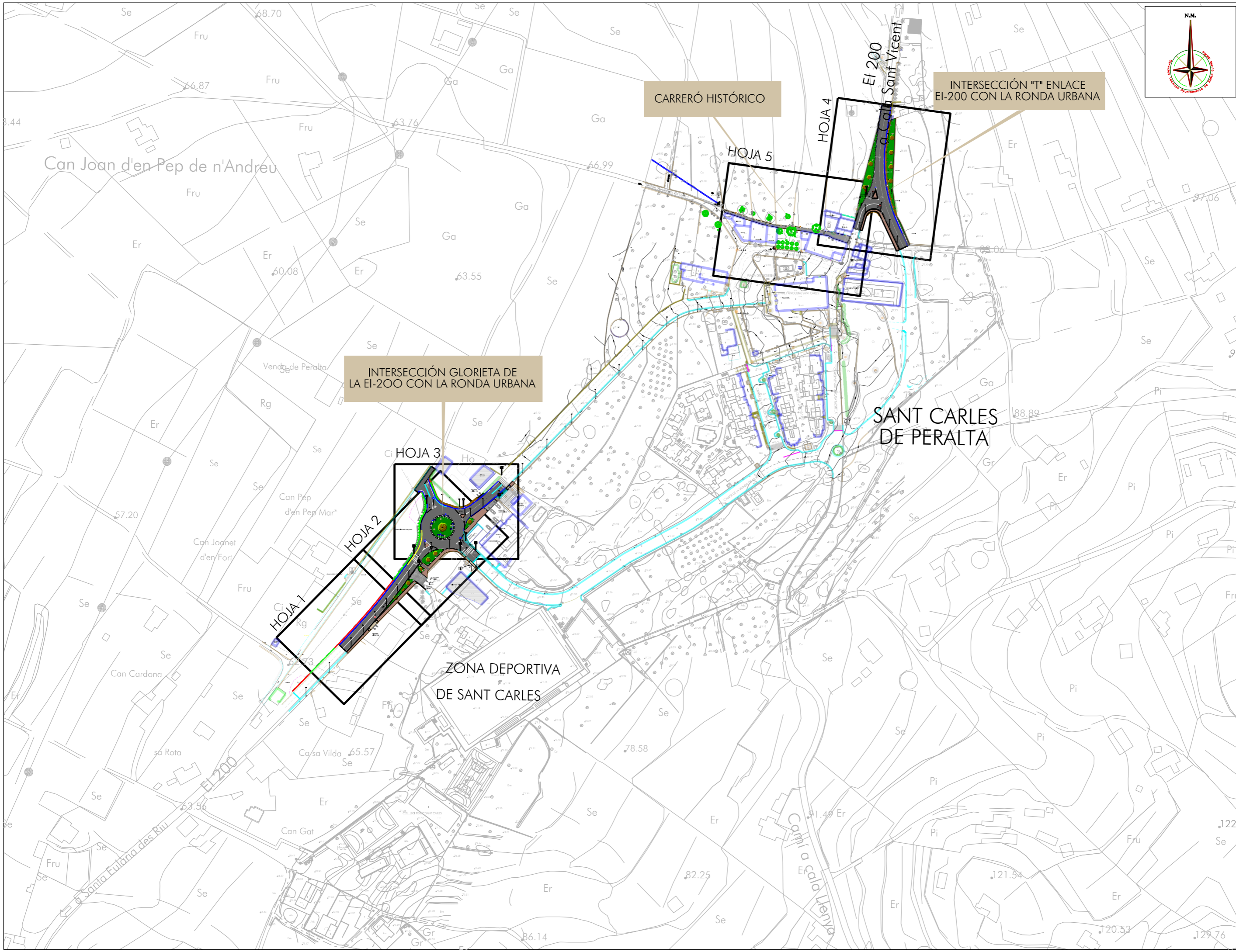


ACONDICIONAMIENTO DE INTERSECCIONES Y REORDENACION DE ACCESOS EN LA CARRETERA EI-200 EN LOS PK 12+610 Y 13+050 CON LA RONDA URBANA DE SANT CARLES DE PERALTA

Escala 1/5.000 FEBRERO DE 2021
 Servicios Técnicos Municipales Proyecto nº **0103**
 Juan J. Ortega Almaraz
 (Ingeniero de Caminos, C. y P.) 2021-004

Emplazamiento: SANT CARLES DE PERALTA
 T. M. DE SANTA EULÀRIA DES RIU
 Plano: EMPLAZAMIENTO DE LAS ACTUACIONES PROPUESTAS

Ajuntament de Santa Eulària des Riu



ACONDICIONAMIENTO DE INTERSECCIONES Y REORDENACION DE ACCESOS EN LA CARRETERA EI-200 EN LOS PK 12+610 Y 13+050 CON LA RONDA URBANA DE SANT CARLES DE PERALTA



Emplazamiento: SANT CARLES DE PERALTA
 T. M. DE SANTA EULÀRIA DES RIU

Plano: PLANTA DEL CONJUNTO

Escala 1/2.500 FEBRERO DE 2021

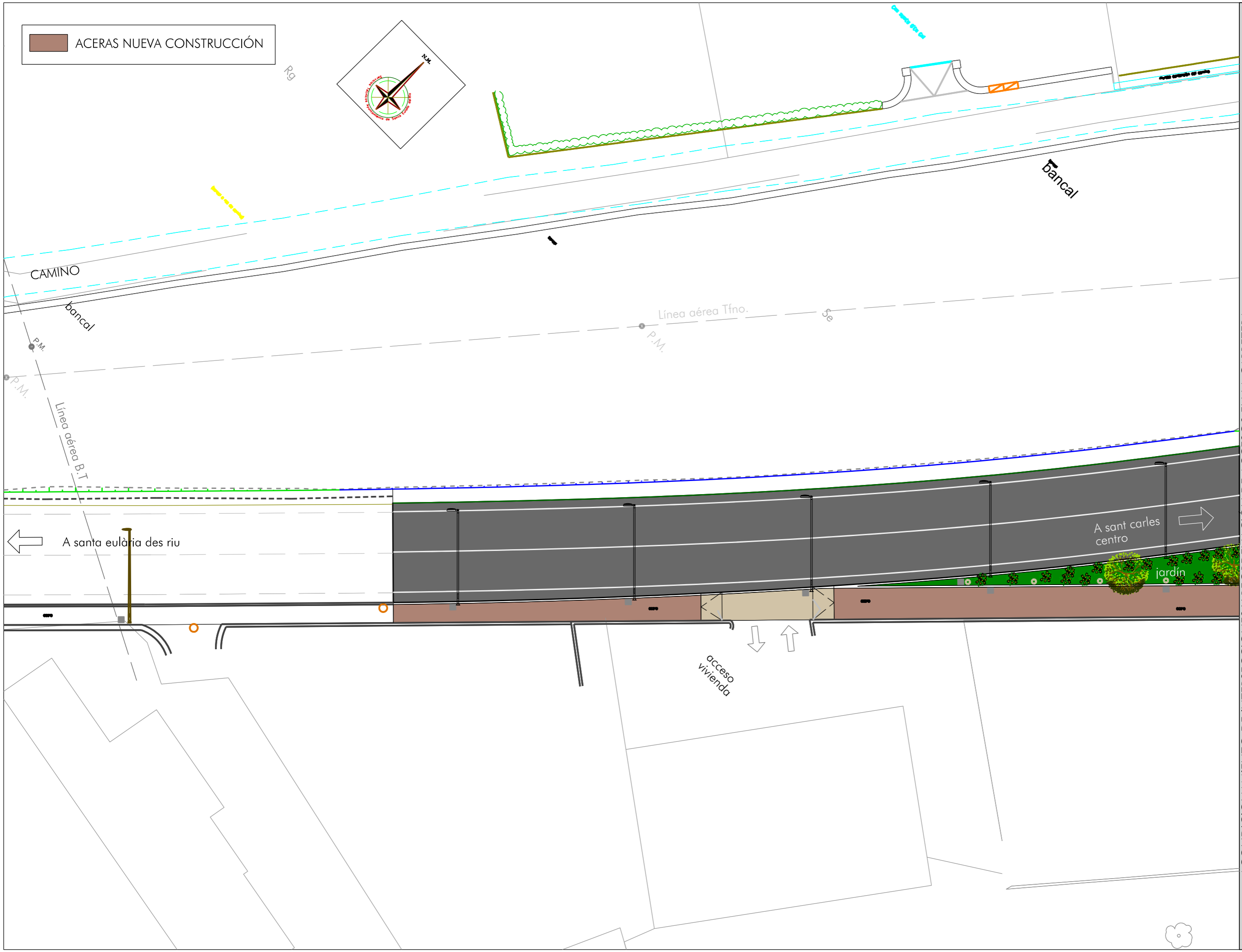
Servicios Técnicos Municipales Proyecto nº

Juan J. Ortega Almenar
 (Ingeniero de Caminos, C. y P.) 2021-004

02
01

ACERAS NUEVA CONSTRUCCIÓN



Escala 1/250 FEBRERO DE 2021

Servicios Técnicos Municipales Proyecto nº 02
Juan J. Ortega Almenar (Ingeniero de Caminos, C. y P.) 2021-004

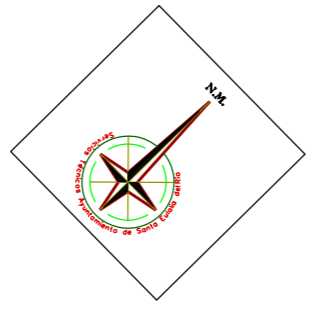
ACONDICIONAMIENTO DE INTERSECCIONES Y REORDENACION DE ACCESOS EN LA CARRETERA EI-200 EN LOS PK 12+610 Y 13+050 CON LA RONDA URBANA DE SANT CARLES DE PERALTA

Emplazamiento: SANT CARLES DE PERALTA T. M. DE SANTA EULÀRIA DES RIU

Plano: PLANTA DEL CONJUNTO - HOJA 1

Ajuntament de Santa Eulària des Riu
Sant Carles - Santa Gertrudis - Santa Eulària - Jesús - Puig d'en Valls





ACONDICIONAMIENTO DE INTERSECCIONES Y REORDENACION DE ACCESOS EN LA CARRETERA
 EI-200 EN LOS PK 12+610 Y 13+050 CON LA RONDA URBANA DE SANT CARLES DE PERALTA

Escala 1/250 FEBRERO DE 2021
 Servicios Técnicos Municipales Proyecto nº 02 03
 Juan J. Ortega Almenar (Ingeniero de Caminos, C. y P.) 2021-004

Emplazamiento: SANT CARLES DE PERALTA
 T. M. DE SANTA EULÀRIA DES RIU
 Plano: PLANTA DEL CONJUNTO - HOJA 2

Ajuntament de Santa Eulària des Riu
 Sant Carles - Santa Gertrudis - Santa Eulària - Jesús - Puig d'en Vall

ACERAS NUEVA CONSTRUCCIÓN

Línea aérea MT

T.M.

CAMINO

Talud

Glorieta

zona explanada con grava



A santa eulària des riu

Jardín

techado desmontable

P.M.

A zona de peatonal de sant carles

vivienda

acceso vivienda

huerto

seto

ACCESO ADOQUINADO

acceso comercios

bar

libreria

estanco

FERRETERÍA

porchada

Esc

A sant carles centro

ACONDICIONAMIENTO DE INTERSECCIONES Y REORDENACIÓN DE ACCESOS EN LA CARRETERA EI-200 EN LOS PK 12+610 Y 13+050 CON LA RONDA URBANA DE SANT CARLES DE PERALTA

Emplazamiento: SANT CARLES DE PERALTA
T. M. DE SANTA EULÀRIA DES RIU

Plano: PLANTA DEL CONJUNTO - HOJA 3

Servicios Técnicos Municipales

Escala 1/250

FEBRERO DE 2021

Proyecto nº

2021-004

Juan J. Ortega Almenar
(Ingeniero de Caminos, C. y P.)


02
04

Ajuntament de Santa Eulària des Riu
Sant Carles - Santa Gertrudis - Santa Eulària - Jesús - Puig d'en Valls





ACERAS NUEVA CONSTRUCCIÓN



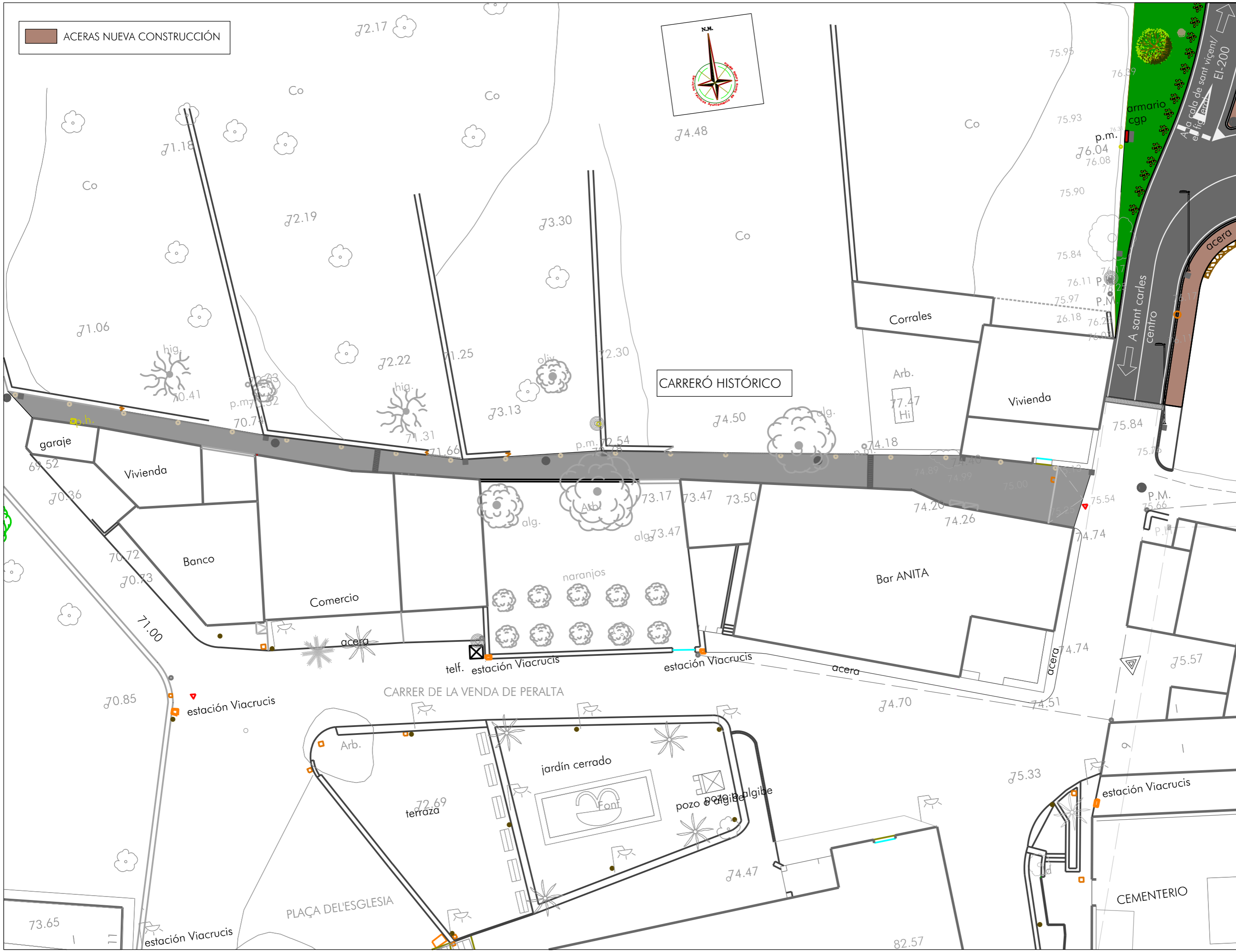

CONDICIONAMIENTO DE INTERSECCIONES Y REORDENACION DE ACCESOS EN LA CARRETERA EI-200 EN LOS PK 12+610 Y 13+050 CON LA RONDA URBANA DE SANT CARLES DE PERALTA
 Emplazamiento: SANT CARLES DE PERALTA
 T. M. DE SANTA EULARIA DES RIU
 Plano: PLANTA DEL CONJUNTO - HOJA 4

Escala 1/300 FEBRERO DE 2021
 Servicios Técnicos Municipales Proyecto nº
 Juan J. Ortega Almenar (Ingeniero de Caminos, C. y P.) 2021-004

02
05

Ajuntament de Santa Eulària des Riu
 Sant Carles - Santa Gertrudis - Santa Eulària - Jesús - Puig d'en Vall

ACERAS NUEVA CONSTRUCCIÓN



ACONDICIONAMIENTO DE INTERSECCIONES Y REORDENACION DE ACCESOS EN LA CARRETERA EI-200 EN LOS PK 12+610 Y 13+050 CON LA RONDA URBANA DE SANT CARLES DE PERALTA

Emplazamiento: SANT CARLES DE PERALTA
T. M. DE SANTA EULÀRIA DES RIU

Plano: PLANTA DEL CONJUNTO - HOJA 5

Escala 1/300

FEBRERO DE 2021

Servicios Técnicos Municipales

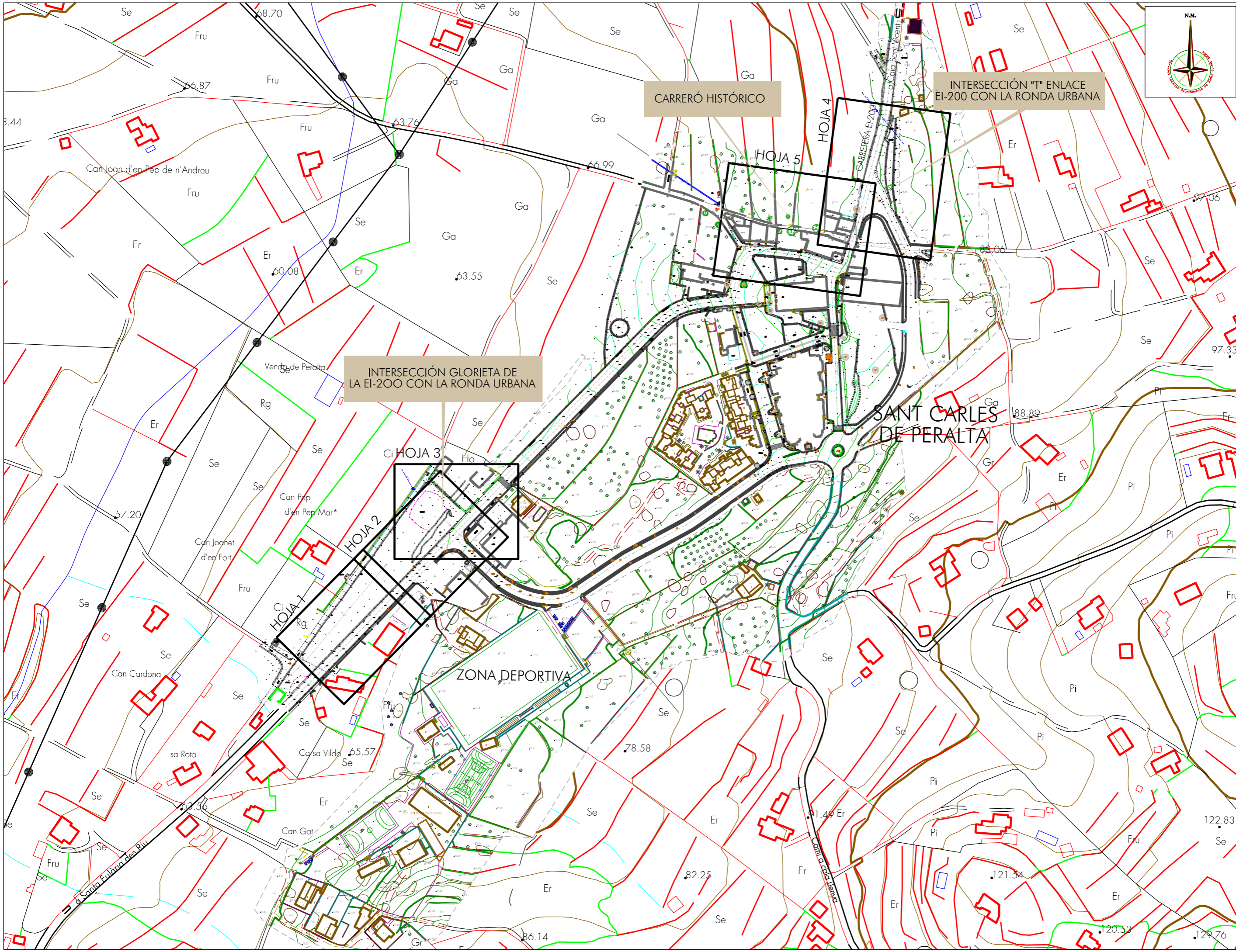
Proyecto nº

Juan J. Ortega Almenar
(Ingeniero de Caminos, C. y P.)

2021-004

02 06

Ajuntament de Santa Eulària des Riu
Sant Carles - Santa Gertrudis - Santa Eulària - Jesús - Puig d'en Vallis



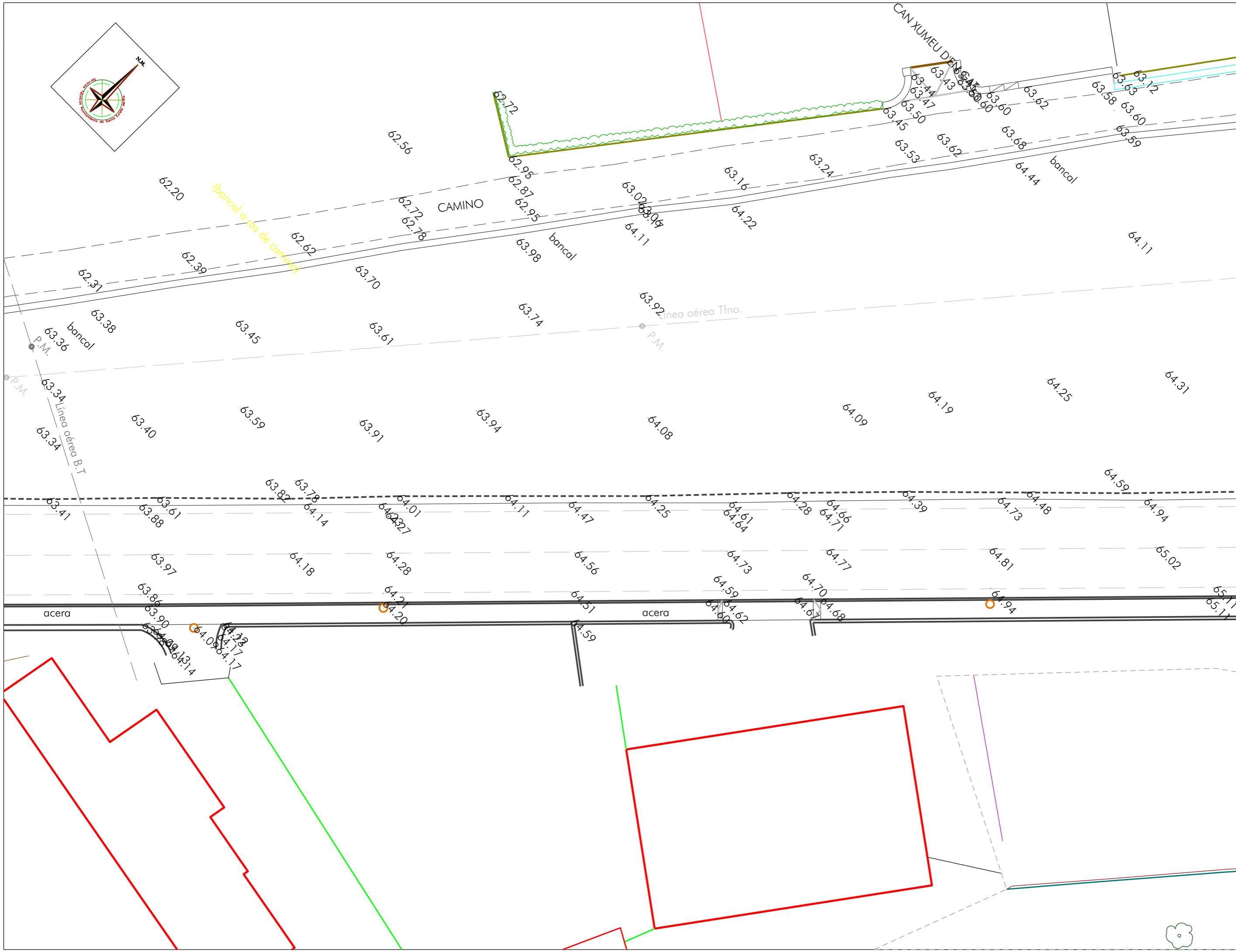
ACONDICIONAMIENTO DE INTERSECCIONES Y REORDENACION DE ACCESOS EN LA CARRETERA EI-200 EN LOS PK 12+610 Y 13+050 CON LA RONDA URBANA DE SANT CARLES DE PERALTA

Escala 1/2.500 FEBRERO DE 2021
 Servicios Técnicos Municipales Proyecto nº
 Juan J. Ortega Almenar (Ingeniero de Caminos, C. y P.) 2021-004

Emplazamiento: SANT CARLES DE PERALTA
 T. M. DE SANTA EULÀRIA DES RIU
 Plano: PLANTA DE ESTADO ACTUAL - TOPOGRAFIA
 SITUACION Y DISTRIBUCION DE HOJAS

Ajuntament de Santa Eulària des Riu

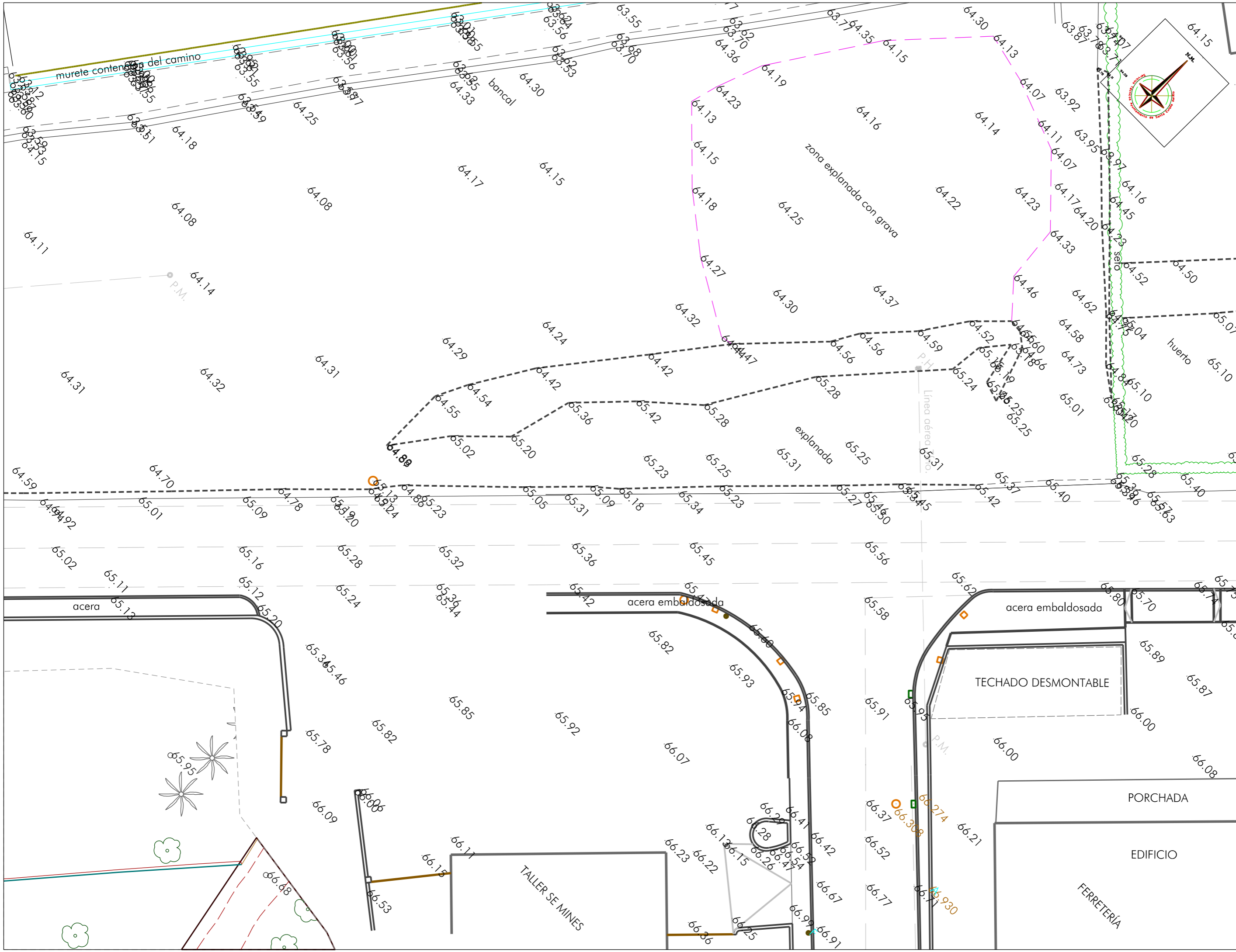
03
01




ACONDICIONAMIENTO DE INTERSECCIONES Y REORDENACION DE ACCESOS EN LA CARRETERA EI-200 EN LOS PK 12+610 Y 13+050 CON LA RONDA URBANA DE SANT CARLES DE PERALTA

	Emplazamiento: SANT CARLES DE PERALTA T. M. DE SANTA EULÀRIA DES RIU	Escala 1/250 FEBRERO DE 2021
	Plano: PLANTA DE ESTADO ACTUAL - TOPOGRAFÍA - HOJA 1	Servicios Técnicos Municipales Juan J. Ortega Almenar (Ingeniero de Caminos, C. y P.)

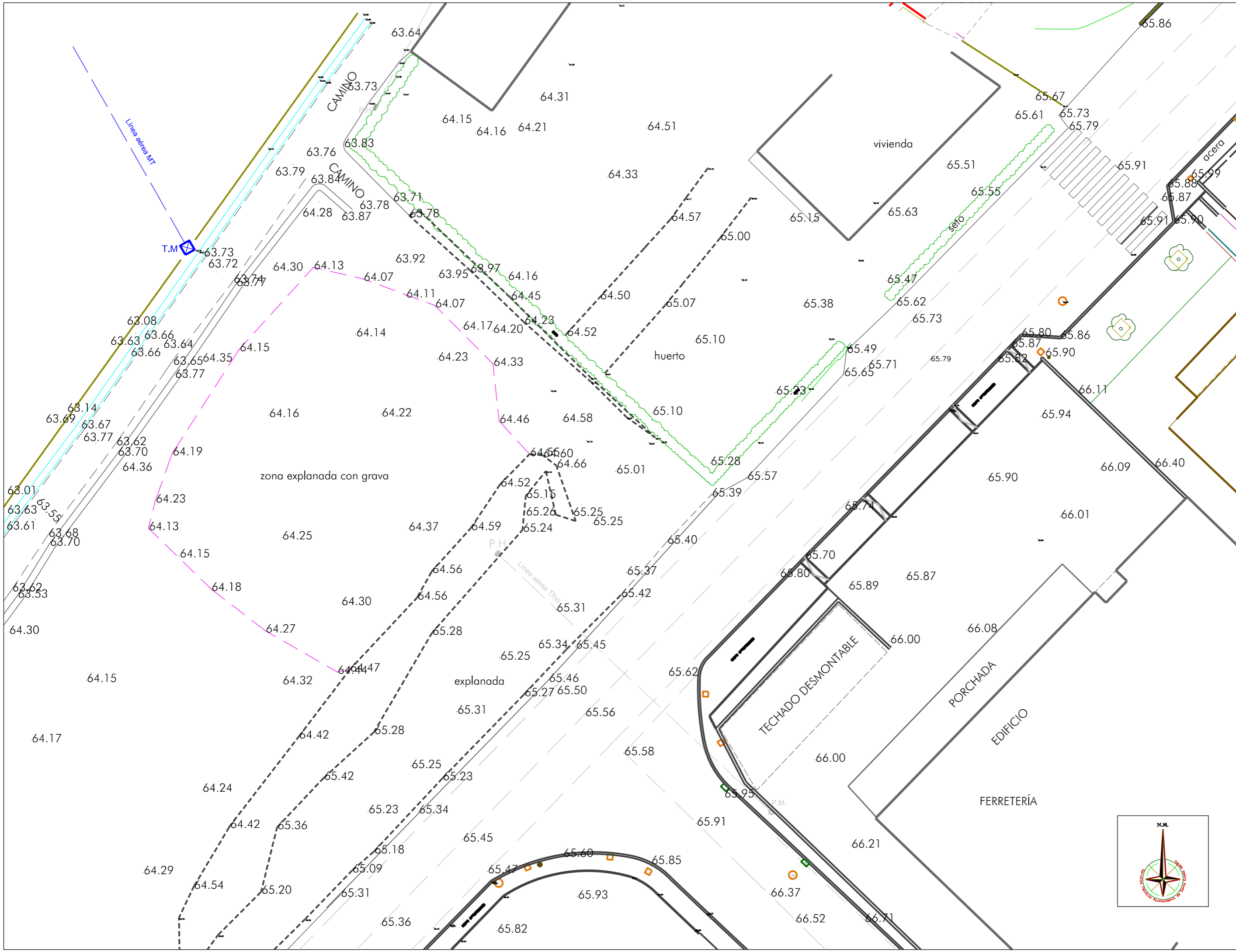
-  Sant Carles
-  Santa Gertrudis
-  Santa Eulària
-  Jesús
-  Puig d'en Valls



CONDICIONAMIENTO DE INTERSECCIONES Y REORDENACION DE ACCESOS EN LA CARRETERA EI-200 EN LOS PK 12+610 Y 13+050 CON LA RONDA URBANA DE SANT CARLES DE PERALTA

		Ajuntament de Santa Eulària des Riu <small>Sant Carles - Santa Gertrudis - Santa Eulària - Jesús - Puig d'en Vallis</small>	
Emplazamiento: SANT CARLES DE PERALTA T. M. DE SANTA EULÀRIA DES RIU		Plano: PLANTA DE ESTADO ACTUAL - TOPOGRAFIA - HOJA 2	
Servicios Técnicos Municipales		Proyecto nº	
Juan J. Ortega Almenar <small>(Ingeniero de Caminos, C. y P.)</small>		2021-004	
Escala 1/250		FEBRERO DE 2021	

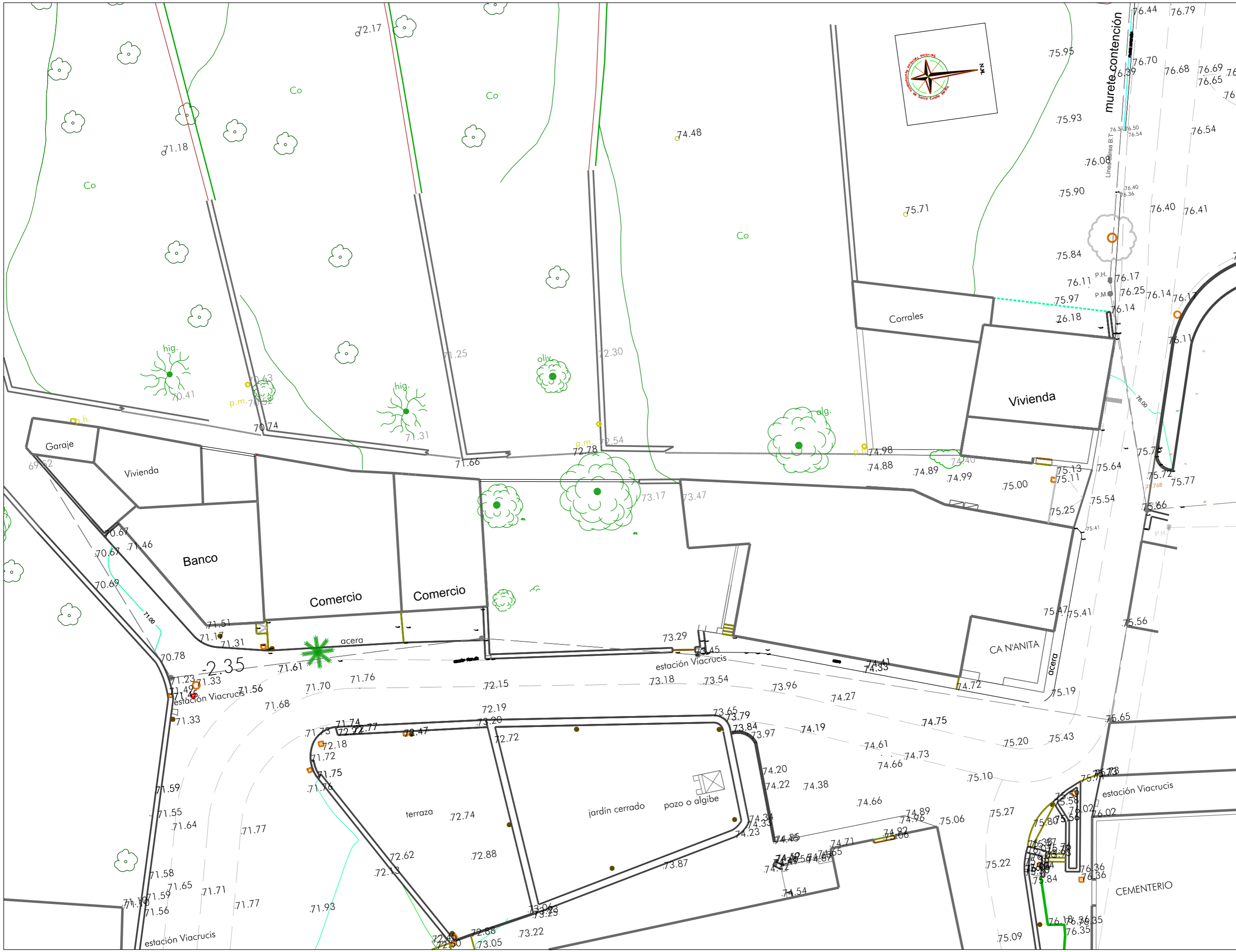
03 03



ACONDICIONAMIENTO DE INTERSECCIONES Y REORDENACION DE ACCESOS EN LA CARRETERA
 EI-200 EN LOS PK 12+610 Y 13+050 CON LA RONDA URBANA DE SANT CARLES DE PERALTA

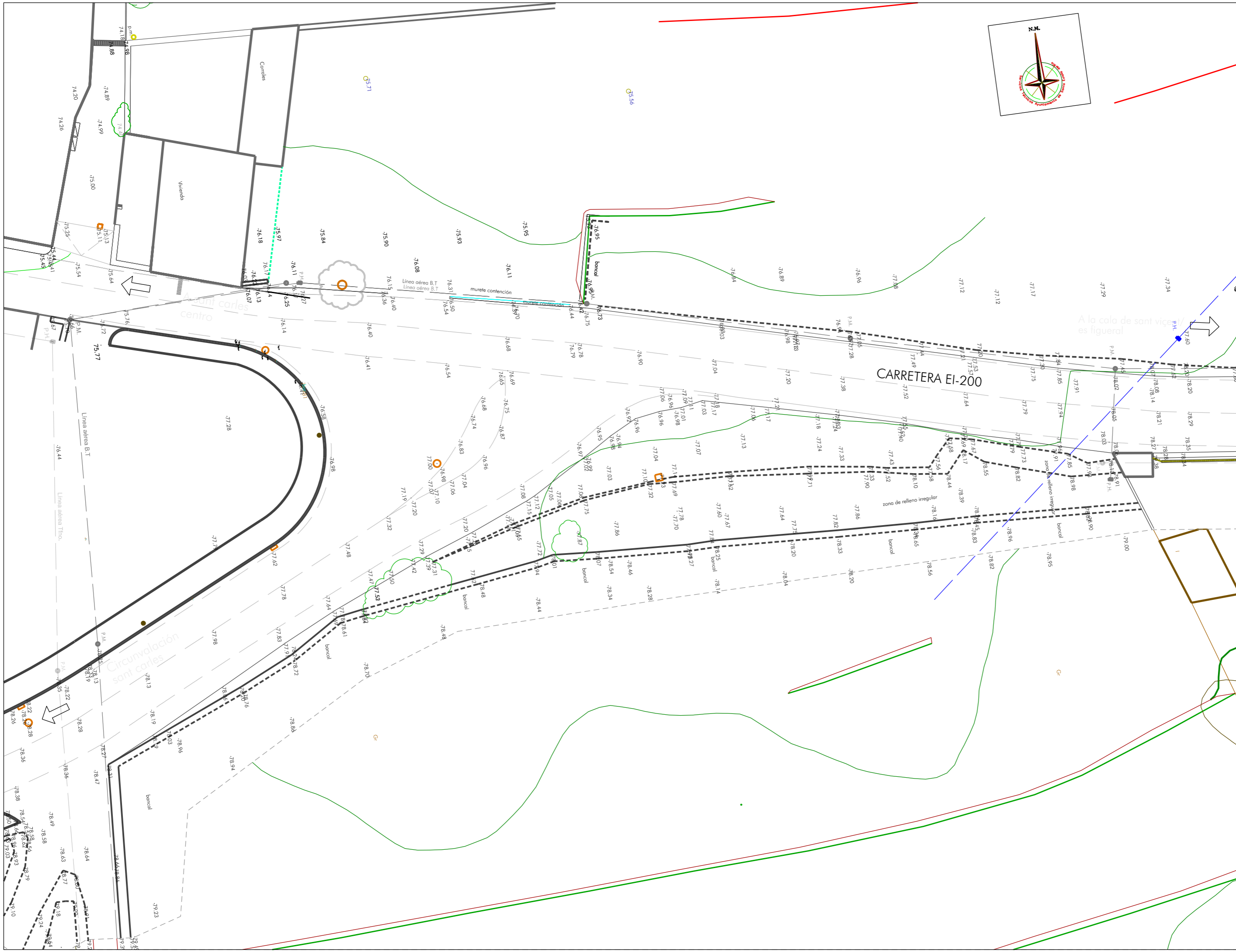
		Ajuntament de Santa Eulària des Riu Sant Carles - Santa Gertrudis - Puig d'en Valls - Santa Eulària - Jesús	
Emplazamiento: SANT CARLES DE PERALTA T. M. DE SANTA EULÀRIA DES RIU		Plano: PLANTA DE ESTADO ACTUAL - TOPOGRAFIA - HOJA 3	
Servicios Técnicos Municipales		Proyecto nº	
Juan J. Ortega Almenar (Ingeniero de Caminos, C. y P.)		2021-004	
Escala 1/250		FEBRERO DE 2021	

03
04



ACONDICIONAMIENTO DE INTERSECCIONES Y REORDENACION DE ACCESOS EN LA CARRETERA EI-200 EN LOS PK 12+610 Y 13+050 CON LA RONDA URBANA DE SANT CARLES DE PERALTA

<p>Ajuntament de Santa Eulària des Riu Sant Carles - Santa Gertrudis - Santa Eulària - Jesús - Puig d'en Valls</p>	<p>Emplazamiento: SANT CARLES DE PERALTA T. M. DE SANTA EULÀRIA DES RIU</p>	<p>Escala 1/300</p>	<p>FEBRERO DE 2021</p>
	<p>Plano: PLANTA DE ESTADO ACTUAL - TOPOGRAFIA - HOJA 4</p>	<p>Servicios Técnicos Municipales</p>	<p>Proyecto nº</p>
<p>Juan J. Ortega Almenar (Ingeniero de Caminos, C. y P.)</p>		<p>2021-004</p>	

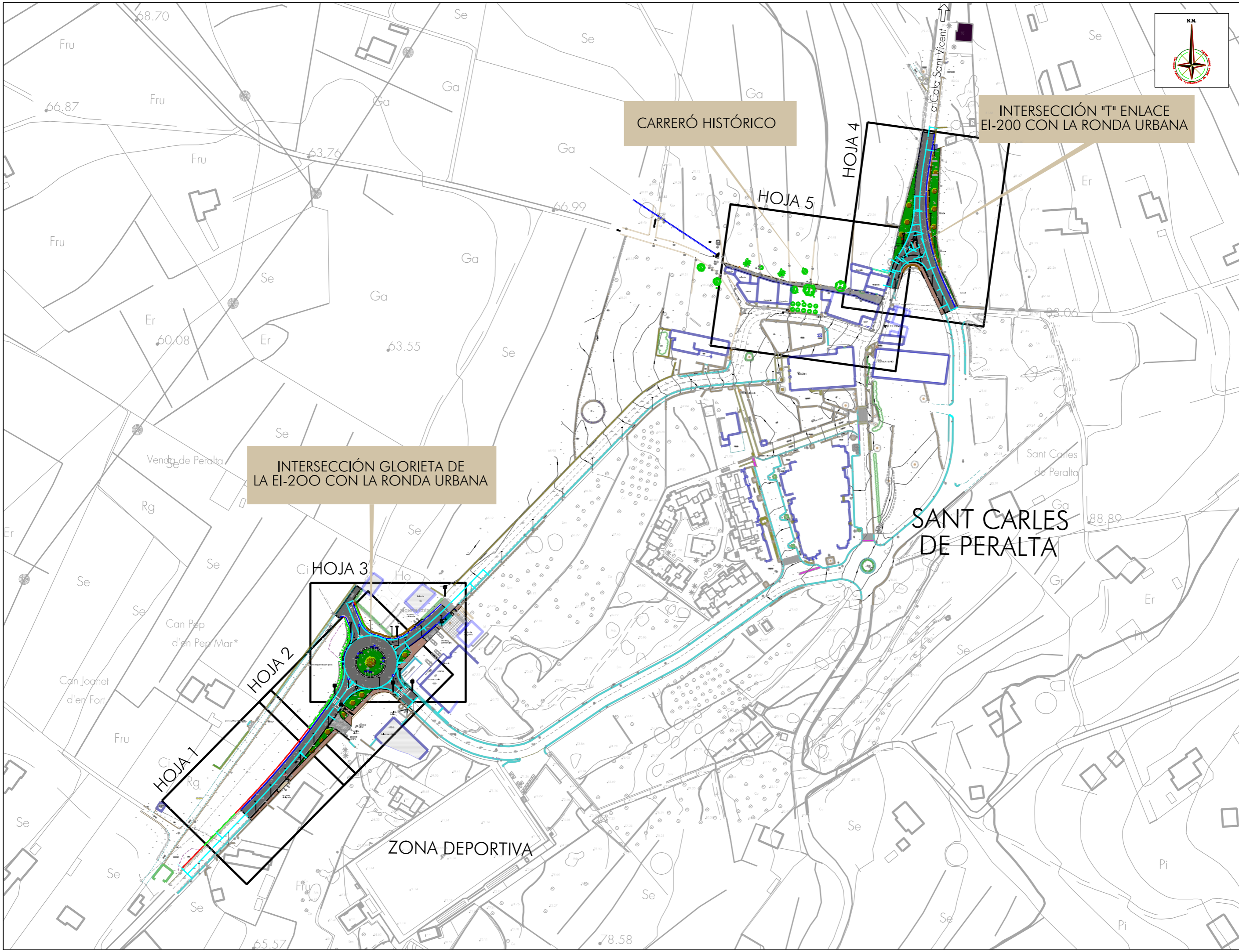


ACONDICIONAMIENTO DE INTERSECCIONES Y REORDENACION DE ACCESOS EN LA CARRETERA EI-200 EN LOS PK 12+610 Y 13+050 CON LA RONDA URBANA DE SANT CARLES DE PERALTA

Escala 1/300 FEBRERO DE 2021
 Servicios Técnicos Municipales Proyecto nº
 Juan J. Ortega Almenar (Ingeniero de Caminos, C. y P.) 2021-004

Emplazamiento: SANT CARLES DE PERALTA
 T. M. DE SANTA EULÀRIA DES RIU
 Plano: PLANTA DE ESTADO ACTUAL - TOPOGRAFIA - HOJA 5

Ajuntament de Santa Eulària des Riu
 Sant Carles, Santa Gertrudis, Santa Eulària, Jesús, Puig d'en Valls



ACONDICIONAMIENTO DE INTERSECCIONES Y REORDENACION DE ACCESOS EN LA CARRETERA EI-200 EN LOS PK 12+610 Y 13+050 CON LA RONDA URBANA DE SANT CARLES DE PERALTA





Escala 1/2.000 FEBRERO DE 2021

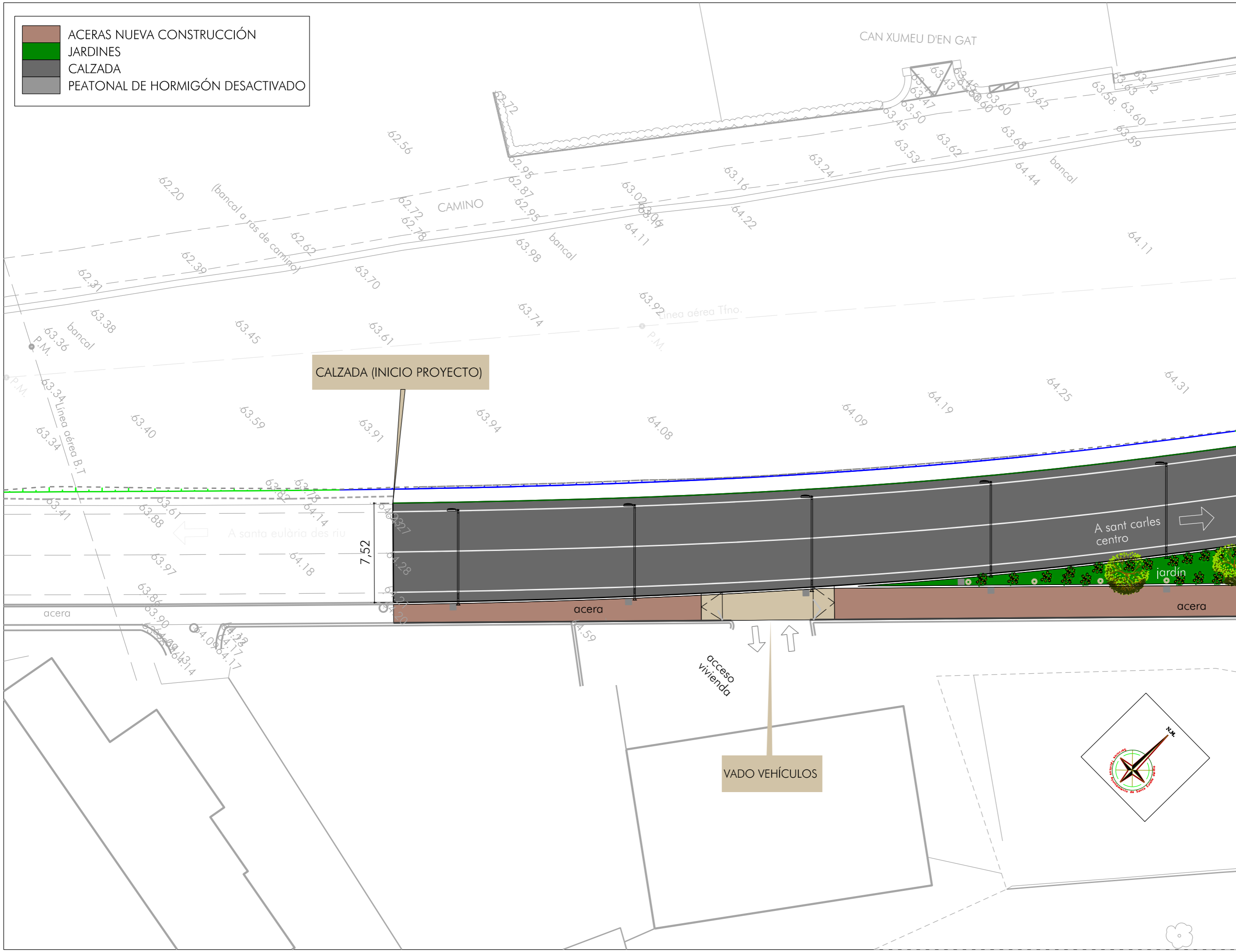
Servicios Técnicos Municipales Proyecto nº 04 01
 Juan J. Ortega Almenar (Ingeniero de Caminos, C. y P.) 2021-004

Emplazamiento: SANT CARLES DE PERALTA T. M. DE SANTA EULÀRIA DES RIU
 Plano: PLANTA GLOBAL Y DISTRIBUCIÓN DE HOJAS

Ajuntament de Santa Eulària des Riu
 Sant Carles - Santa Gertrudis - Santa Eulària - Jesús - Puig d'en Valls





	ACERAS NUEVA CONSTRUCCIÓN
	JARDINES
	CALZADA
	PEATONAL DE HORMIGÓN DESACTIVADO

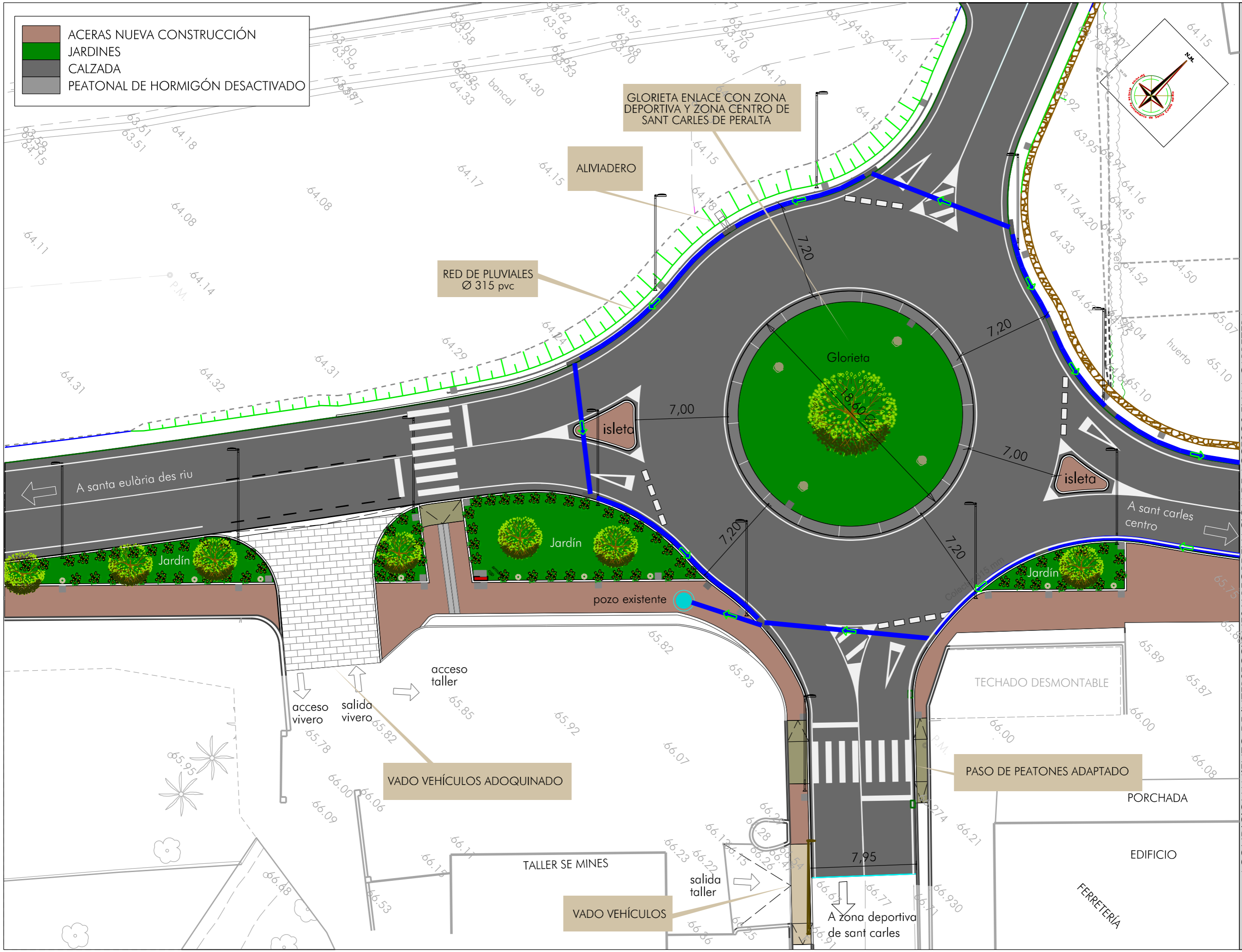


ACONDICIONAMIENTO DE INTERSECCIONES Y REORDENACIÓN DE ACCESOS EN LA CARRETERA EI-200 EN LOS PK 12+610 Y 13+050 CON LA RONDA URBANA DE SANT CARLES DE PERALTA
 Escala 1/250 FEBRERO DE 2021
 Servicios Técnicos Municipales Proyecto nº **04 02**
 Emplazamiento: **SANT CARLES DE PERALTA**
 T. M. DE SANTA EULÀRIA DES RIU
 Juan J. Ortega Almenar (Ingeniero de Caminos, C. y P.) 2021-004
 Plano: PLANTA GLOBAL - HOJA 1

Ajuntament de Santa Eulària des Riu
 Sant Carles - Santa Gertrudis - Santa Eulària - Jesús - Puig d'en Valls

- ACERAS NUEVA CONSTRUCCIÓN
- JARDINES
- CALZADA
- PEATONAL DE HORMIGÓN DESACTIVADO



GLORIETA ENLACE CON ZONA DEPORTIVA Y ZONA CENTRO DE SANT CARLES DE PERALTA

ALMADERO

RED DE PLUVIALES
Ø 315 pvc

isleta

Glorieta

isleta

Jardín

Jardín

pozo existente

acceso vivero
salida vivero

acceso taller

VADO VEHÍCULOS ADOQUINADO

TALLER SE MINES

VADO VEHÍCULOS

salida taller

A zona deportiva de sant carles

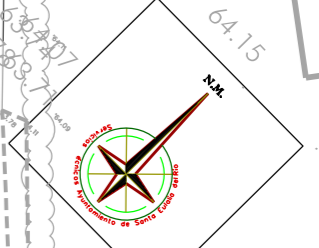
PASO DE PEATONES ADAPTADO

TECHADO DESMONTABLE

PORCHADA

EDIFICIO

FERRETERIA



ACONDICIONAMIENTO DE INTERSECCIONES Y REORDENACION DE ACCESOS EN LA CARRETERA EI-200 EN LOS PK 12+610 Y 13+050 CON LA RONDA URBANA DE SANT CARLES DE PERALTA

Emplazamiento: SANT CARLES DE PERALTA
 T. M. DE SANTA EULÀRIA DES RIU

Plano: PLANTA GLOBAL - HOJA 2

Escala 1/250 FEBRERO DE 2021

Servicios Técnicos Municipales Proyecto nº

Juan J. Ortega Almenar (Ingeniero de Caminos, C. y P.) 2021-004

04 03

Ajuntament de Santa Eulària des Riu
Sant Carles - Santa Gertrudis - Santa Eulària - Jesús - Puig d'en Vall

- ACERAS NUEVA CONSTRUCCIÓN
- JARDINES
- CALZADA
- PEATONAL DE HORMIGÓN DESACTIVADO



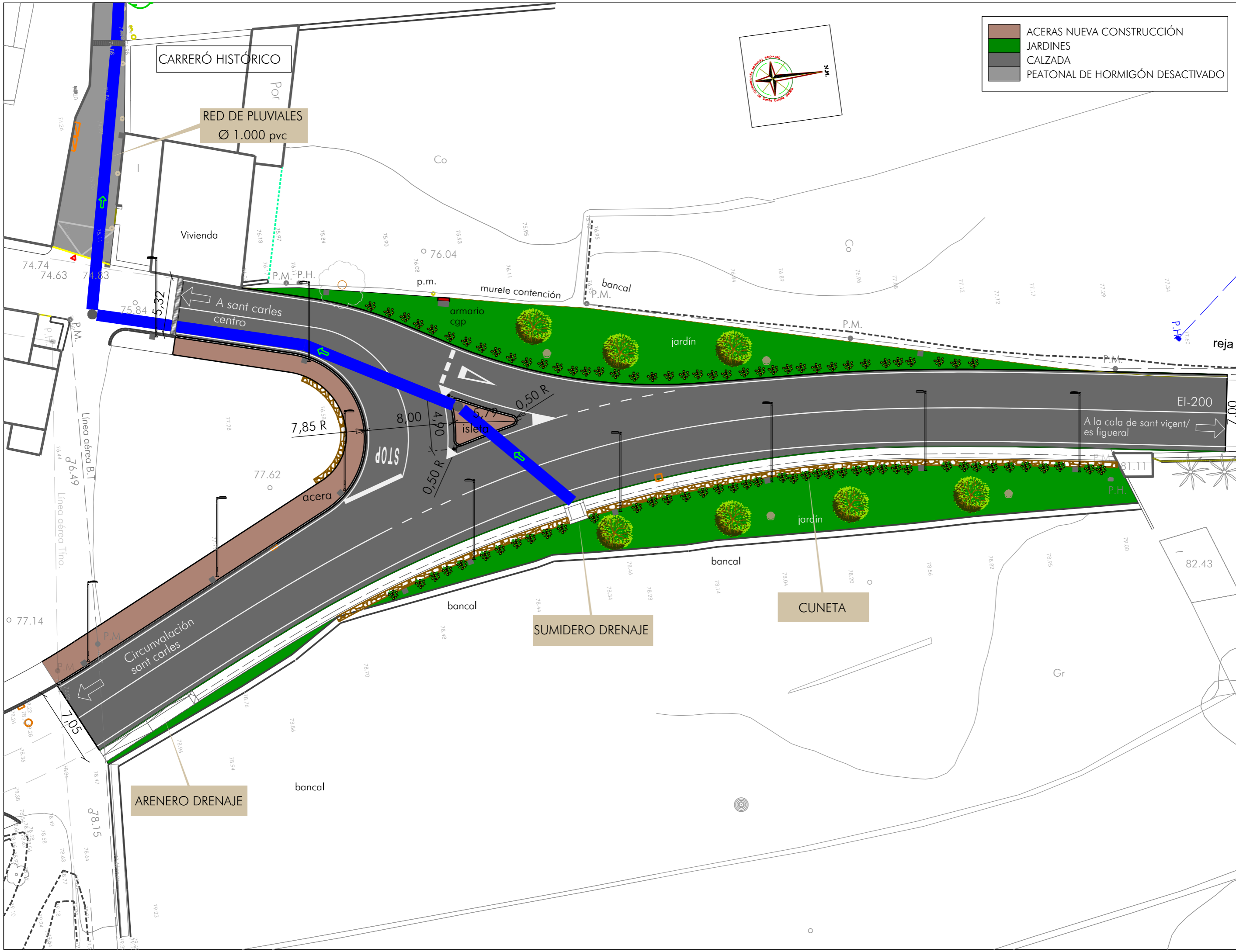
Ajuntament de Santa Eulària des Riu
 Santa Eulària, Santa Eulària, Puig d'en Valls

Plano: PLANTA GLOBAL - HOJA 3

Emplazamiento: SANT CARLES DE PERALTA
 T. M. DE SANTA EULÀRIA DES RIU

ACONDICIONAMIENTO DE INTERSECCIONES Y REORDENACIÓN DE ACCESOS EN LA CARRETERA
 EI-200 EN LOS PK 12+610 Y 13+050 CON LA RONDA URBANA DE SANT CARLES DE PERALTA

Escala 1/250 FEBRERO DE 2021
 Servicios Técnicos Municipales Proyecto nº 04 04
 Juan J. Ortega Almenar (Ingeniero de Caminos, C. y P.) 2021-004



ACERAS NUEVA CONSTRUCCIÓN
JARDINES
CALZADA
PEATONAL DE HORMIGÓN DESACTIVADO

ACONDICIONAMIENTO DE INTERSECCIONES Y REORDENACIÓN DE ACCESOS EN LA CARRETERA EI-200 EN LOS PK 12+610 Y 13+050 CON LA RONDA URBANA DE SANT CARLES DE PERALTA

FEBRERO DE 2021

Escala 1/300

Servicios Técnicos Municipales

Proyecto nº

Emplazamiento: SANT CARLES DE PERALTA
T. M. DE SANTA EULÀRIA DES RIU





Plano: PLANTA GLOBAL - HOJA 4

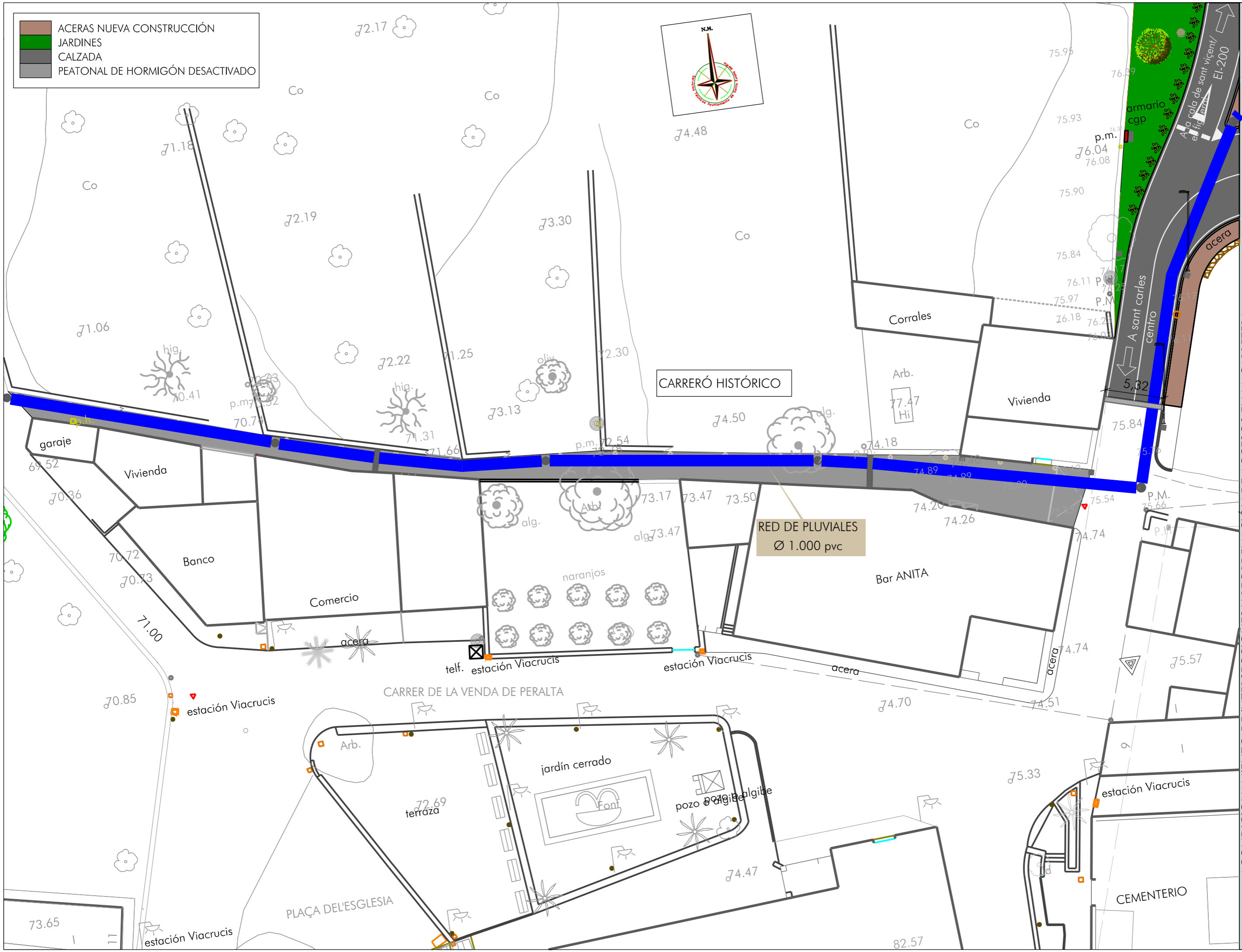

04

05

Juan J. Ortega Almenar
(Ingeniero de Caminos, C. y P.)

2021-004

	ACERAS NUEVA CONSTRUCCIÓN
	JARDINES
	CALZADA
	PEATONAL DE HORMIGÓN DESACTIVADO



ACONDICIONAMIENTO DE INTERSECCIONES Y REORDENACION DE ACCESOS EN LA CARRETERA EI-200 EN LOS PK 12+610 Y 13+050 CON LA RONDA URBANA DE SANT CARLES DE PERALTA


Emplazamiento: SANT CARLES DE PERALTA
 T. M. DE SANTA EULÀRIA DES RIU

Plano: PLANTA GLOBAL - HOJA 5

Escala 1/300
 FEBRERO DE 2021

Servicios Técnicos Municipales
 Proyecto nº

Juan J. Ortega Almenar
 (Ingeniero de Caminos, C. y P.)
 2021-004



Ajuntament de Santa Eulària des Riu
Sant Carles - Santa Gertrudis - Santa Eulària - Jesús - Puig d'en Valls

04
06



INTERSECCIONES ZONA NORTE
(BAR ANITA)

INTERSECCIONES ZONA SUR
(TALLER)

ACONDICIONAMIENTO DE INTERSECCIONES Y REORDENACION DE ACCESOS EN LA CARRETERA
EI-200 EN LOS PK 12+610 Y 13+050 CON LA RONDA URBANA DE SANT CARLES DE PERALTA

Emplazamiento: SANT CARLES DE PERALTA
T. M. DE SANTA EULÀRIA DES RIU


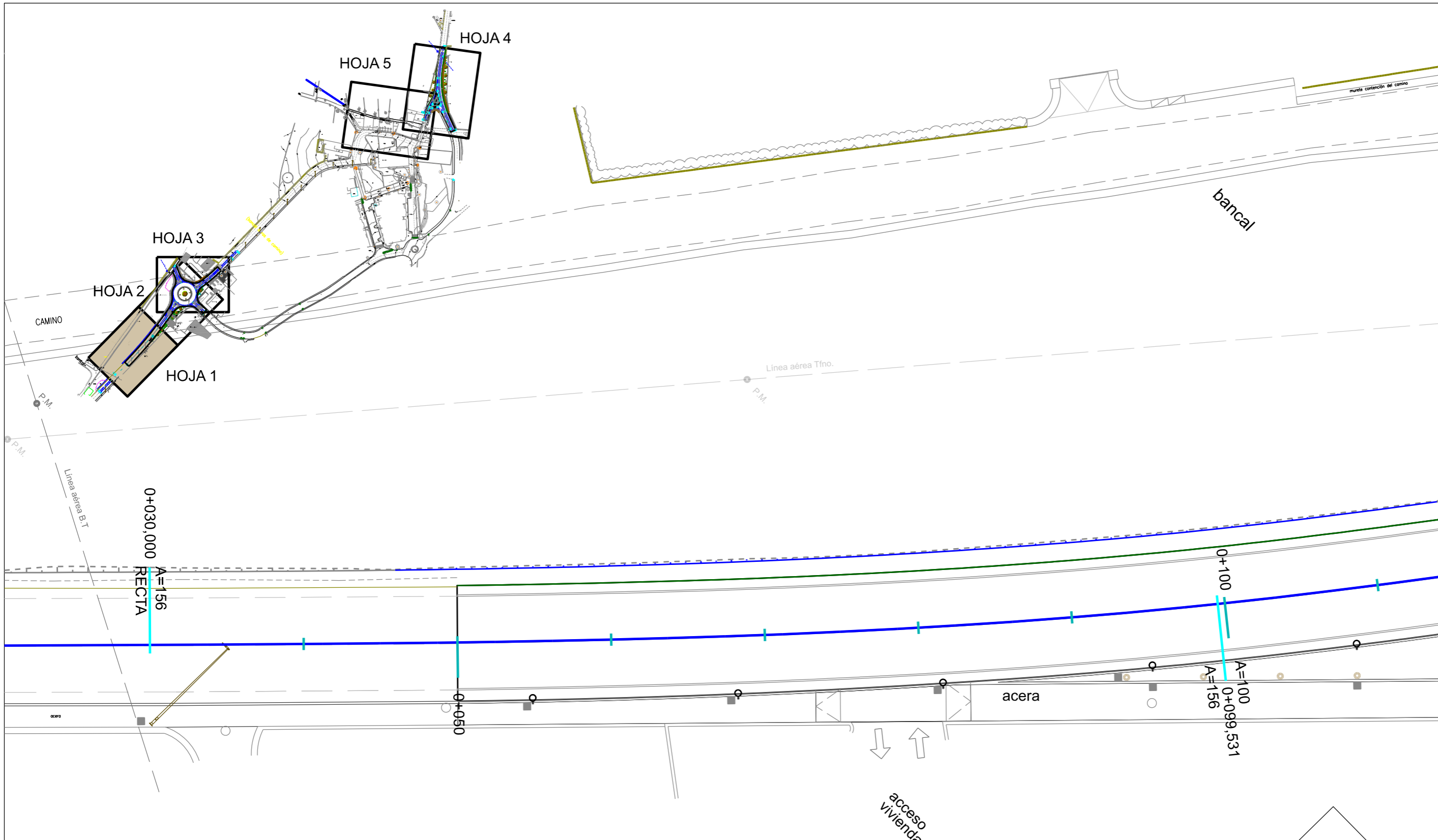
Plano: PLANTA GENERAL DE TRAZADO Y DISTRIBUCIÓN
DE HOJAS

Escala 1/2.000 FEBRERO DE 2021
Servicios Técnicos Municipales Proyecto nº

Juan J. Ortega Almenar
(Ingeniero de Caminos, C. y P.)
2021-004

Ajuntament de Santa Eulària des Riu
Sant Carles de Peralta

05
01



ACONDICIONAMIENTO DE INTERSECCIONES Y REORDENACION DE ACCESOS EN LA CARRETERA EI-200 EN LOS PK 12+610 Y 13+050 CON LA RONDA URBANA DE SANT CARLES DE PERALTA

Emplazamiento: SANT CARLES DE PERALTA
T. M. DE SANTA EULÀRIA DES RIU

Plano: PLANTA DE TRAZADO ZONA SUR - HOJA 1

Escala 1/250 FEBRERO DE 2021

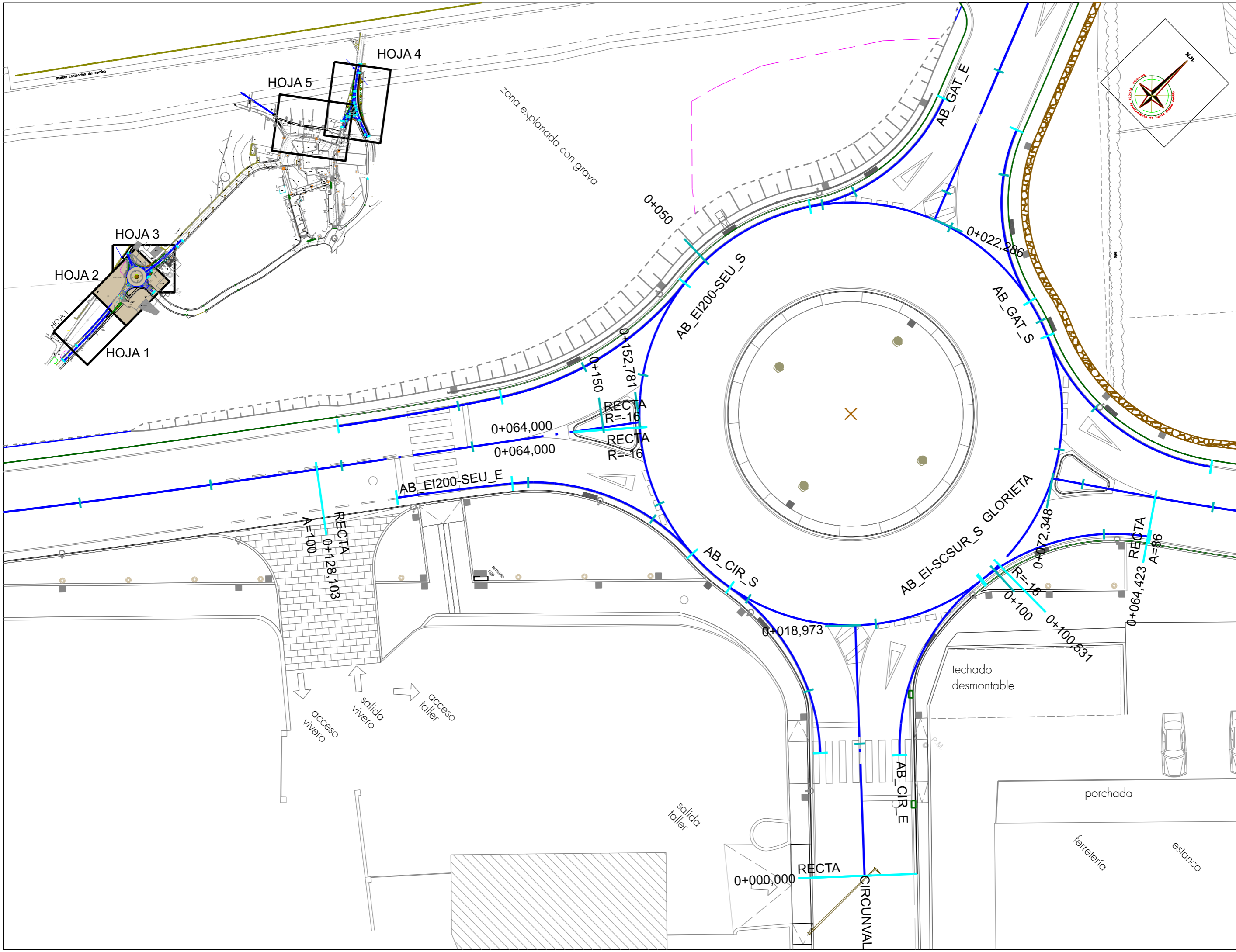
Servicios Técnicos Municipales Proyecto nº

Juan J. Ortega Almenar (Ingeniero de Caminos, C. y P.) 2021-004

Ajuntament de Santa Eulària des Riu
Sant Carles - Santa Gertrudis - Santa Eulària - Jesús - Puig d'en Valls

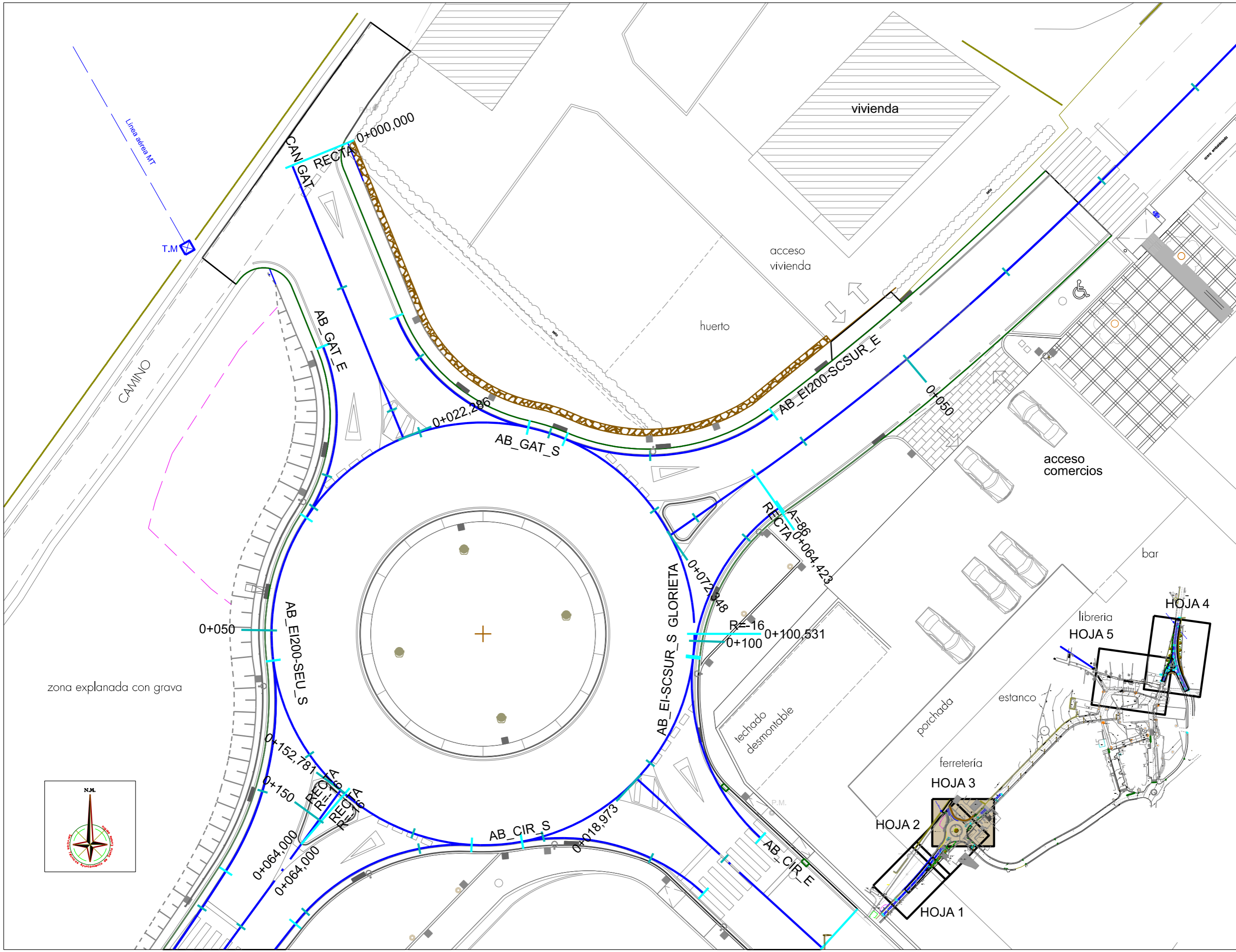


05
02



ACONDICIONAMIENTO DE INTERSECCIONES Y REORDENACION DE ACCESOS EN LA CARRETERA EI-200 EN LOS PK 12+610 Y 13+050 CON LA RONDA URBANA DE SANT CARLES DE PERALTA

 <p>Ajuntament de Santa Eulària des Riu Sant Carles - Santa Gertrudis - Santa Eulària - Jesús - Puig d'en Valls</p>	<p>Emplazamiento: SANT CARLES DE PERALTA T. M. DE SANTA EULÀRIA DES RIU</p>	<p>Escala 1/250</p>	<p>FEBRERO DE 2021</p>
	<p>Plano: PLANTA DE TRAZADO ZONA SUR- HOJA 2</p>	<p>Servicios Técnicos Municipales</p>	<p>Proyecto nº</p>
<p>Juan J. Ortega Almenar (Ingeniero de Caminos, C. y P.)</p>		<p>2021-004</p>	

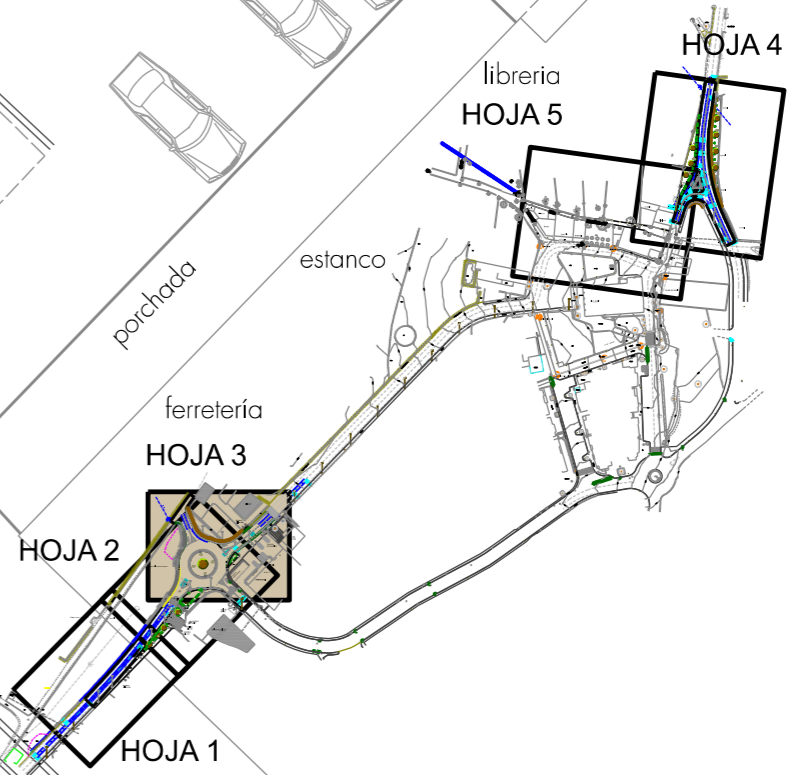


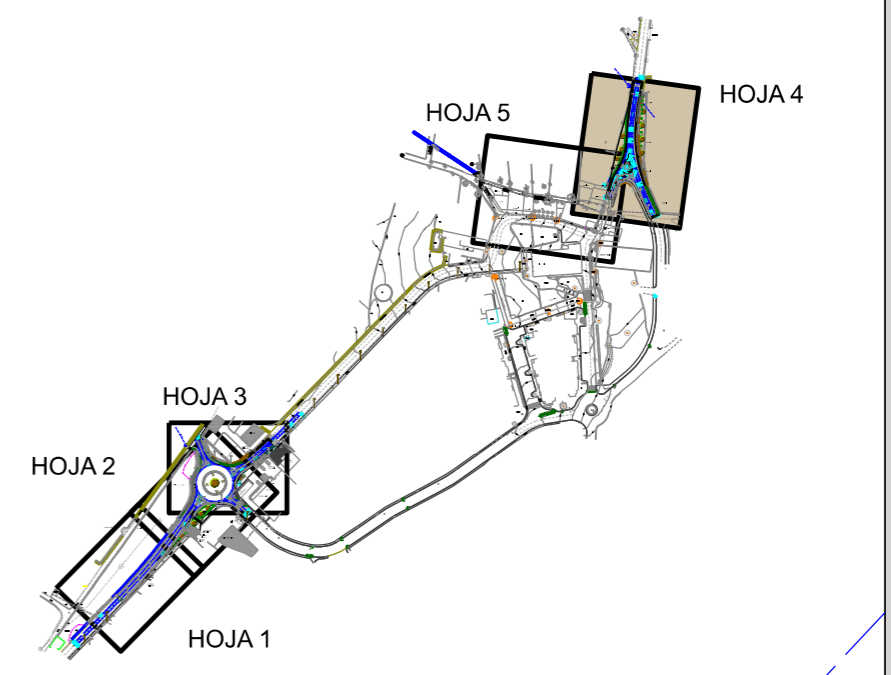
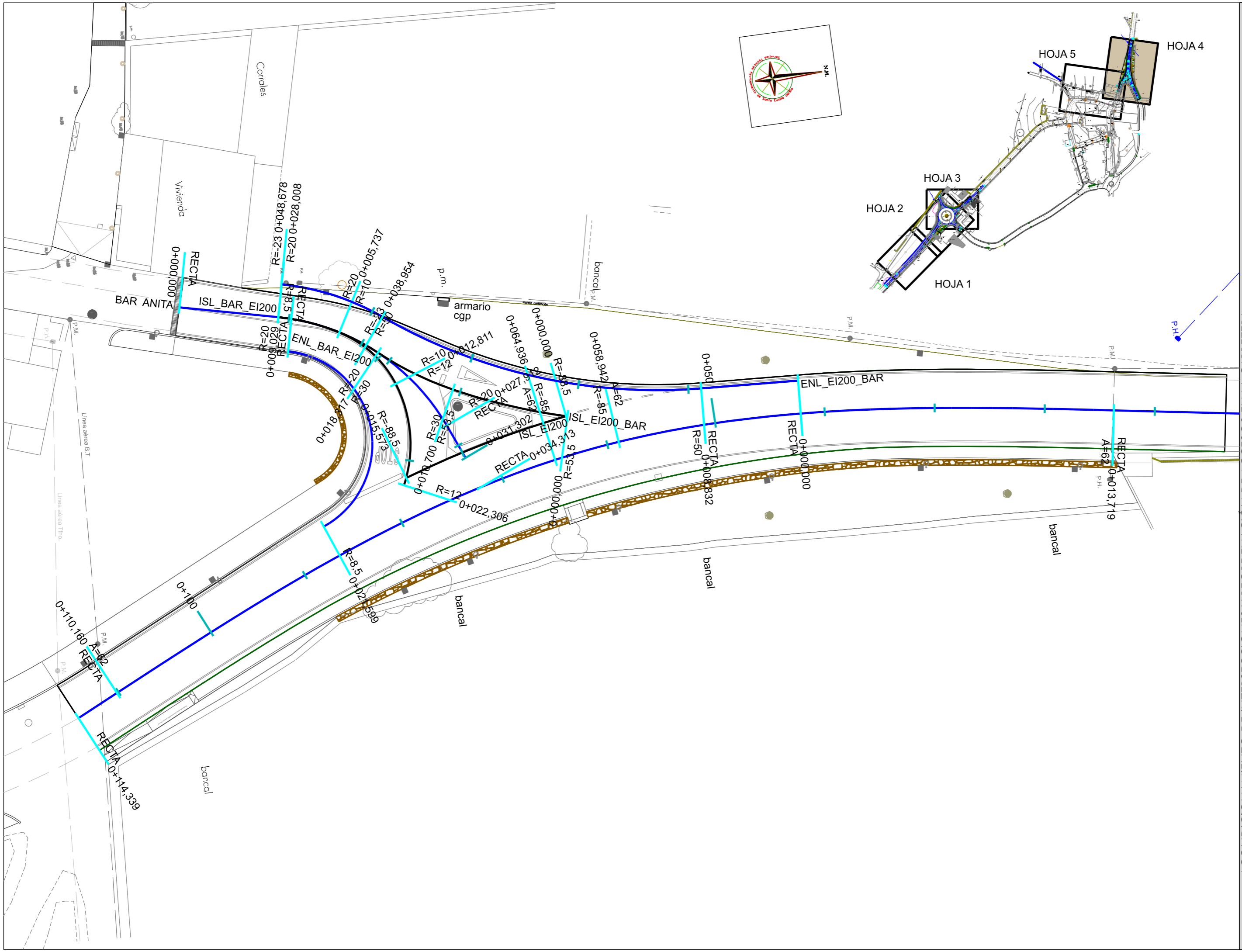
Ajuntament de Santa Eulària des Riu
 Sant Carles - Santa Gertrudis - Santa Eulària - Jesús - Puig d'en Vall

Emplazamiento: SANT CARLES DE PERALTA
 T. M. DE SANTA EULÀRIA DES RIU
 Plano: PLANTA DE TRAZADO ZONA SUR- HOJA 3

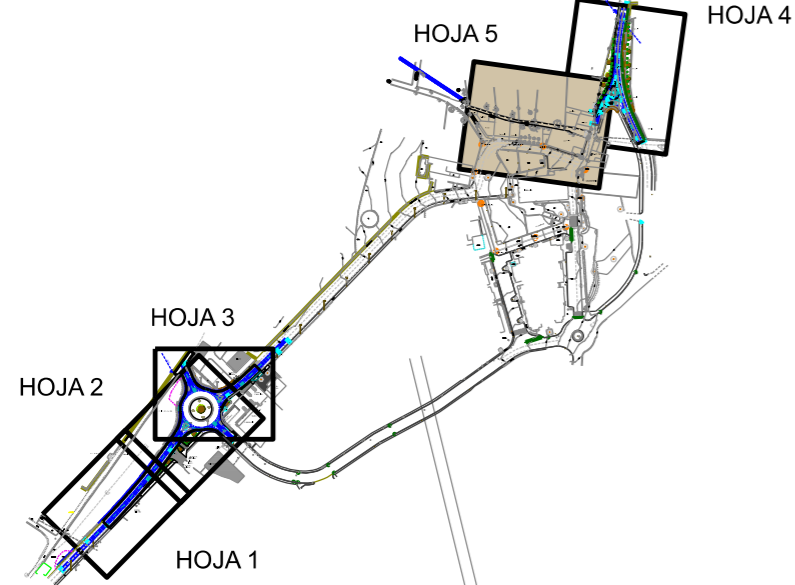
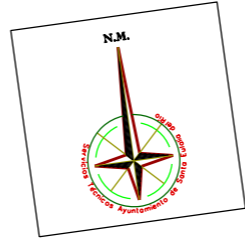
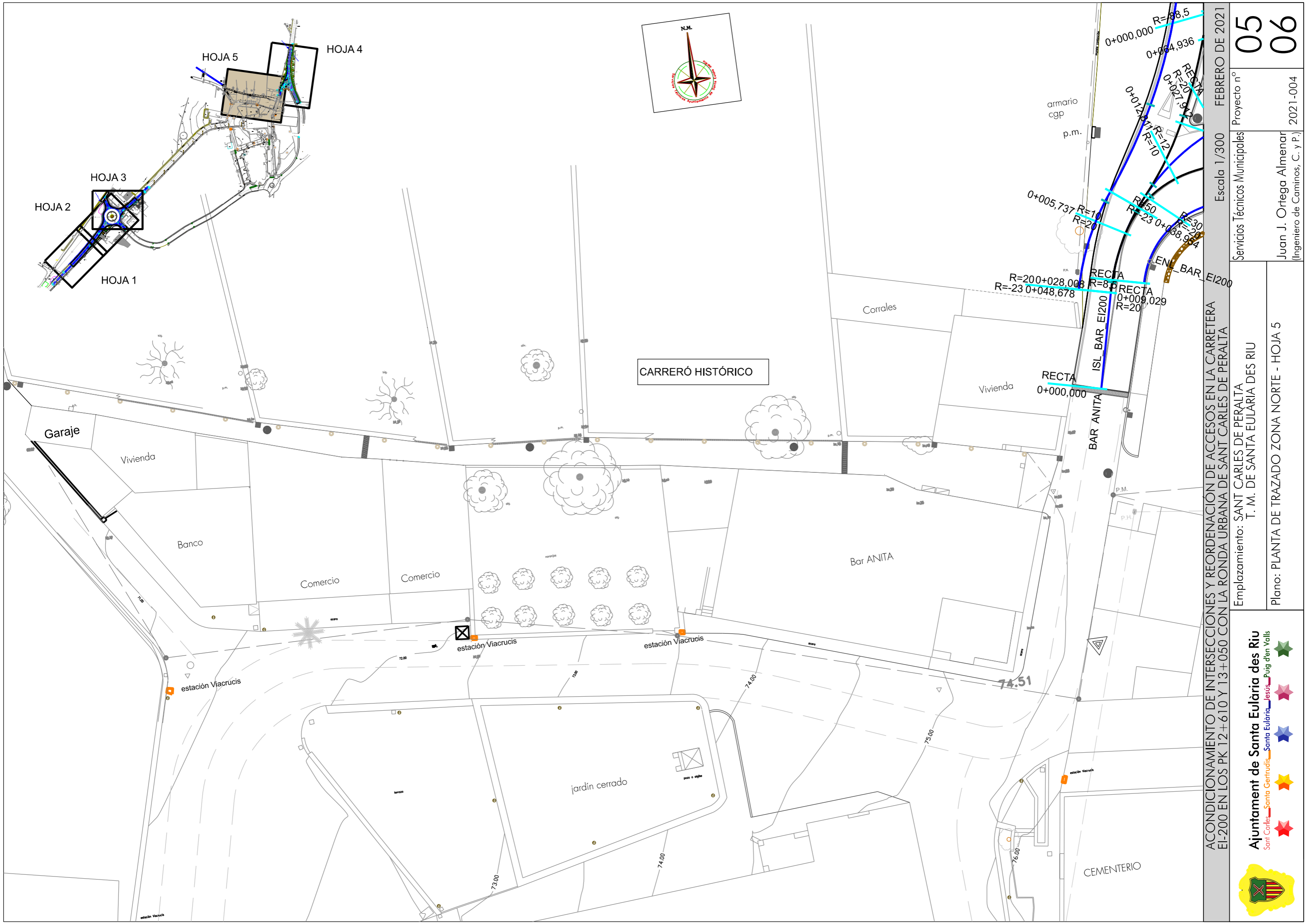
ACONDICIONAMIENTO DE INTERSECCIONES Y REORDENACIÓN DE ACCESOS EN LA CARRETERA EI-200 EN LOS PK 12+610 Y 13+050 CON LA RONDA URBANA DE SANT CARLES DE PERALTA

Escala 1/250 FEBRERO DE 2021
 Servicios Técnicos Municipales Proyecto nº 0504
 Juan J. Ortega Almenar (Ingeniero de Caminos, C. y P.) 2021-004





<p>Ajuntament de Santa Eulària des Riu</p> <p>Sant Carles, Santa Gentruïdes, Santa Eulària, Jesús, Puig d'en Valls</p>		<p>ESCALA 1/300</p>		<p>FEBRERO DE 2021</p>	
		<p>Emplazamiento: SANT CARLES DE PERALTA T. M. DE SANTA EULÀRIA DES RIU</p>		<p>Servicios Técnicos Municipales</p>	
		<p>Plano: PLANTA DE TRAZADO ZONA NORTE - HOJA 4</p>		<p>Proyecto n°</p>	
				<p>Juan J. Ortega Almenar (Ingeniero de Caminos, C. y P.)</p>	
				<p>2021-004</p>	







ACONDICIONAMIENTO DE INTERSECCIONES Y REORDENACION DE ACCESOS EN LA CARRETERA EI-200 EN LOS PK 12+610 Y 13+050 CON LA RONDA URBANA DE SANT CARLES DE PERALTA
 Emplazamiento: SANT CARLES DE PERALTA
 T. M. DE SANTA EULÀRIA DES RIU
 Plano: PLANTA DE TRAZADO ZONA NORTE - HOJA 5

Escala 1/300
 FEBRERO DE 2021
 Proyecto nº
 Juan J. Ortega Almenar
 (Ingeniero de Caminos, C. y P.)
 2021-004

Servicios Técnicos Municipales



-  Sant Carles
-  Santa Gertrudis
-  Santa Eulària
-  Jesús
-  Puig d'en Vallis

05
06

AB_CIR_E
AB_CIR_E
RA

06
01

Proyecto n°
2021-004

Servicios Técnicos Municipales
Juan J. Ortega Almenar
(Ingeniero de Caminos, C. y P.)

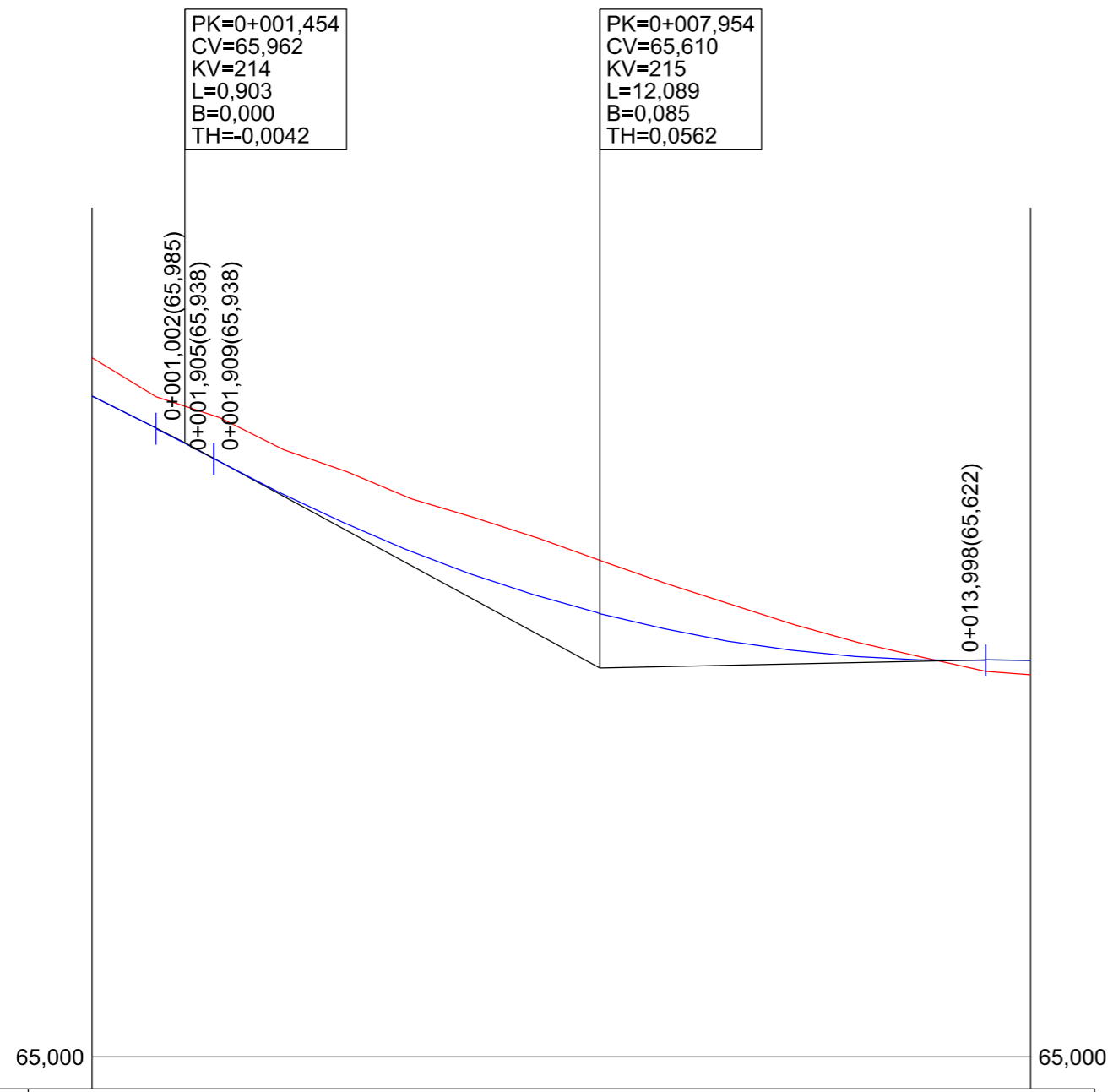
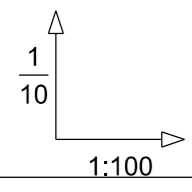
ACONDICIONAMIENTO DE INTERSECCIONES Y REORDENACIÓN DE ACCESOS EN LA CARRETERA EI-200 EN LOS PK 12+610 Y 13+050 CON LA RONDA URBANA DE SANT CARLES DE PERALTA

Escala 1/100 FEBRERO DE 2021

Emplazamiento: SANT CARLES DE PERALTA
T. M. DE SANTA EULÀRIA DES RIU

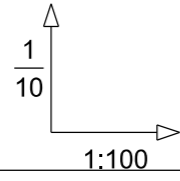
Plano: PERFIL LONGITUDINAL AB_CIR_E

Ajuntament de Santa Eulària des Riu
Sant Carles, Santa Gertrudis, Santa Eulària, Jesús, Puig d'en Vallis



RAMPAS Y PENDIENTES		-5,00%	-5,00%	-5,42%	0,20%	-0,10%
COTAS	PROYECTADA	66,035				65,621
	ACTUAL	66,095				65,598
	DIFERENCIAS	-0,060				0,023
KILOMETRAJE		0+000				0+014,700
DIAGRAMA DE CURVATURA		RECTA				
C = 10,00/R (mm.)		R=16,000				
DIAGRAMA DE PERALTES						
ESCALA 1%= 1,333 mm						

AB_CIR_S
AB_CIR_S
RA



65,000

65,000

PK=0+006,701
CV=65,590
KV=235
L=11,399
B=0,069
TH=0,0485

PK=0+012,701
CV=65,911
KV=233
L=0,593
B=0,000
TH=-0,0025

0+001,002(65,561)

0+012,401(65,895)
0+012,405(65,895)
0+012,406(65,926)

RAMPAS Y PENDIENTES		0,80% 5,0%	5,35% 16% 0% 4,99%
COTAS	PROYECTADA	65,553	
	ACTUAL	65,499	
	DIFERENCIAS	0,054	
KILOMETRAJE		0+000	0+015,219
DIAGRAMA DE CURVATURA		R=16,000	
C = 10,00/R (mm.)		R=-16,000	
DIAGRAMA DE PERALTES			
ESCALA 1%= 1,333 mm			

ACONDICIONAMIENTO DE INTERSECCIONES Y REORDENACION DE ACCESOS EN LA CARRETERA
EI-200 EN LOS PK 12+610 Y 13+050 CON LA RONDA URBANA DE SANT CARLES DE PERALTA

Escala 1/100 FEBRERO DE 2021

Servicios Técnicos Municipales

Proyecto nº

Juan J. Ortega Almenar
(Ingeniero de Caminos, C. y P.)

2021-004

Emplazamiento: SANT CARLES DE PERALTA
T. M. DE SANTA EULARIA DES RIU

Plano: PERFIL LONGITUDINAL AB_CIR_S

Ajuntament de Santa Eulària des Riu
Sant Carles, Santa Gertrudis, Santa Eulària, Jesús, Puig d'en Valls



06
02

AB_EI200-SCSUR_E
 AB_EI200-SCSUR_E
 RA

06
 03

Proyecto n°
 2021-004

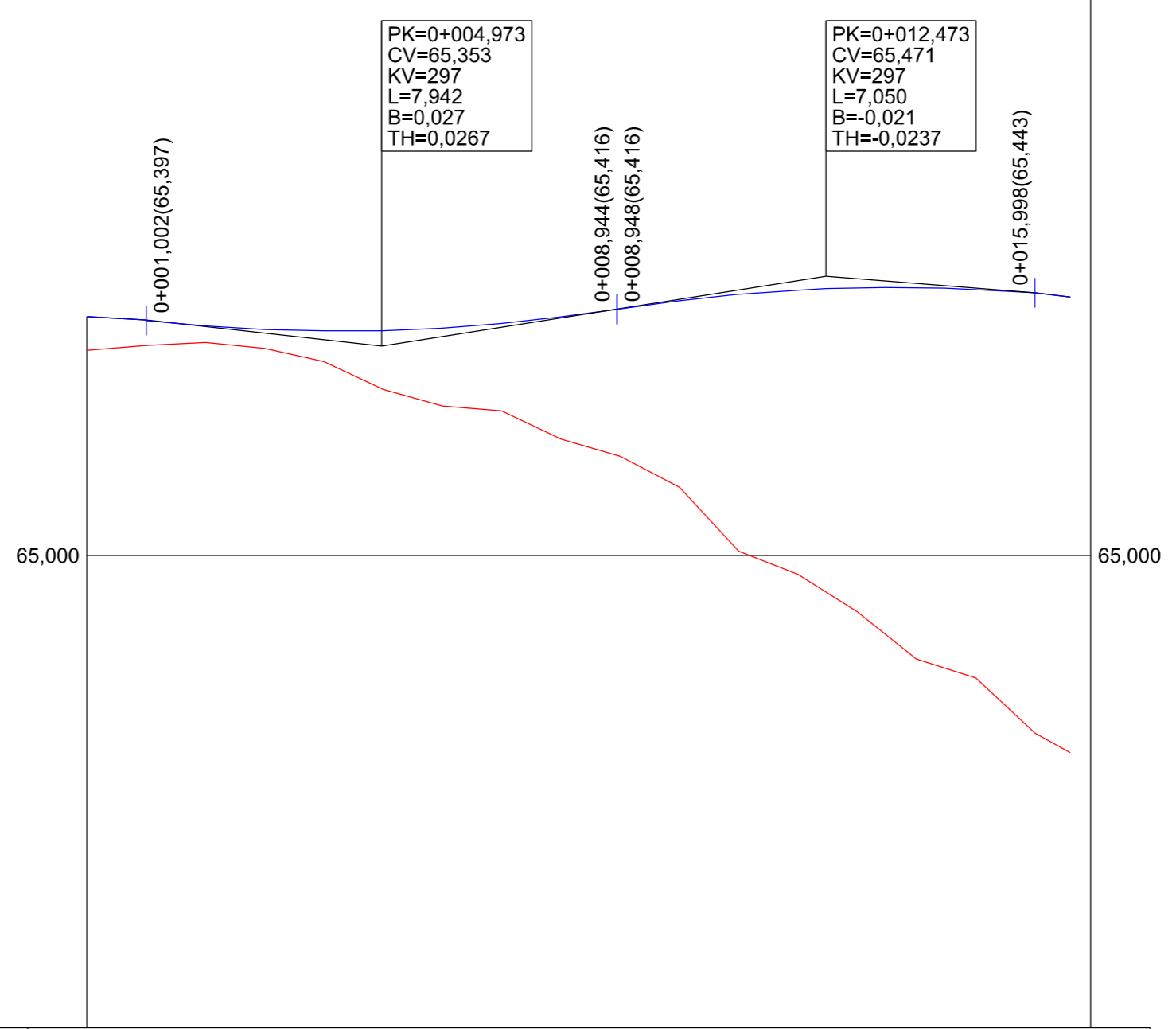
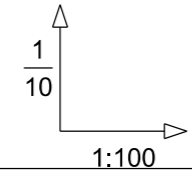
Servicios Técnicos Municipales
 Juan J. Ortega Almenar
 (Ingeniero de Caminos, C. y P.)

Escala 1/100 FEBRERO DE 2021

ACONDICIONAMIENTO DE INTERSECCIONES Y REORDENACIÓN DE ACCESOS EN LA CARRETERA EI-200 EN LOS PK 12+610 Y 13+050 CON LA RONDA URBANA DE SANT CARLES DE PERALTA

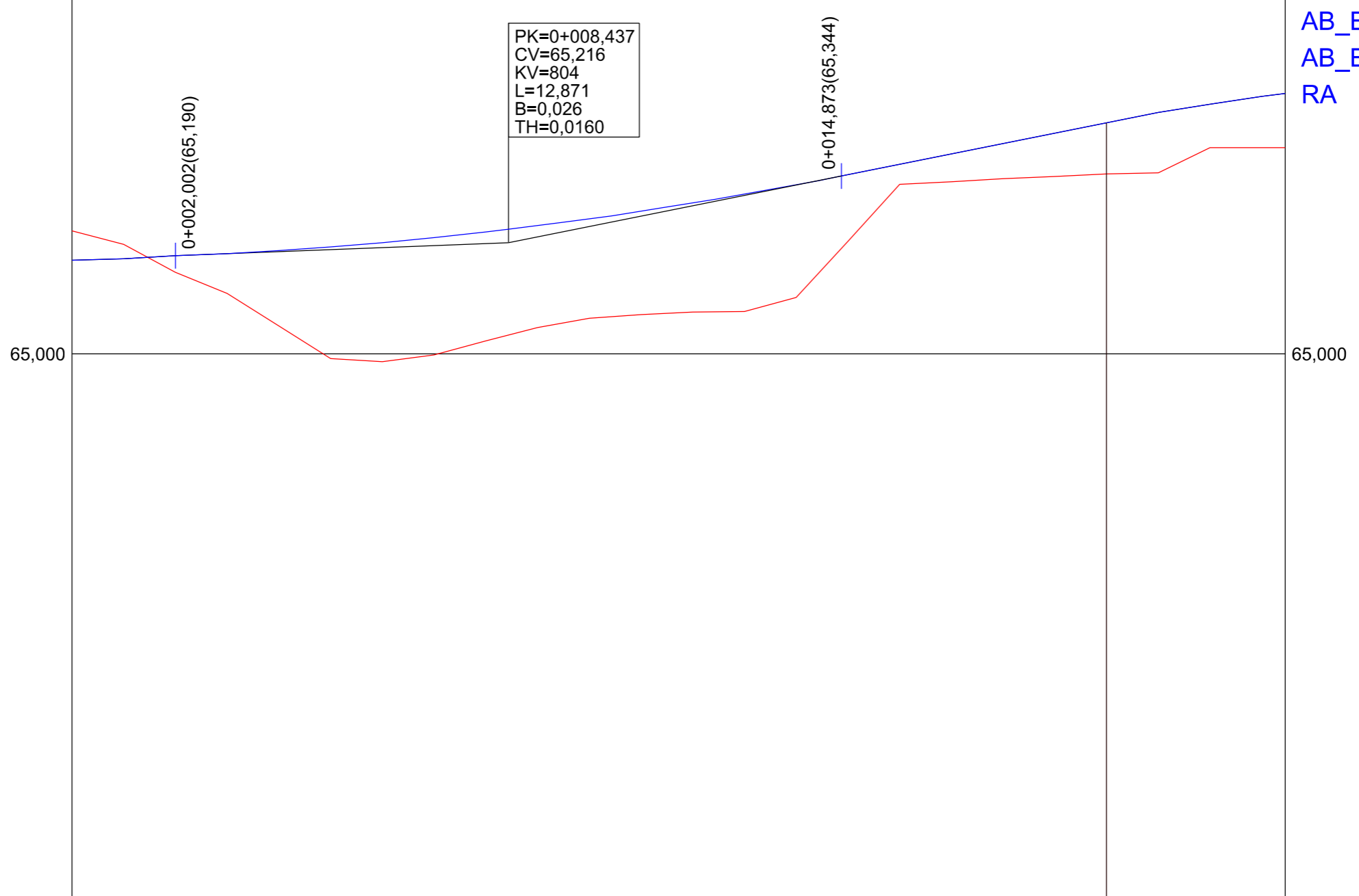
Emplazamiento: SANT CARLES DE PERALTA
 T. M. DE SANTA EULÀRIA DES RIU
 Plano: PERFIL LONGITUDINAL AB_EI200-SCSUR_E

Ajuntament de Santa Eulària des Riu
 Sant Carles, Santa Gertrudis, Santa Eulària, Jesús, Puig d'en Vallis



RAMPAS Y PENDIENTES		-0,70%	0%	1,57%	-0,80%
COTAS	PROYECTADA	65,404			
	ACTUAL	65,346			
	DIFERENCIAS	0,058			
KILOMETRAJE		0+000			0+016,939
DIAGRAMA DE CURVATURA		RECTA R=16,000			
C = 10,00/R (mm.)					
DIAGRAMA DE PERALTES					
ESCALA 1%= 1,333 mm					

1/10
1:100



RAMPAS Y PENDIENTES		0,30% 0,50% 0,40%	2,00%	1,60% 1,50% 0,22%
COTAS	PROYECTADA	65,182	65,447	65,504
	ACTUAL	65,238	65,348	65,399
	DIFERENCIAS	-0,056	0,099	0,105
KILOMETRAJE		0+000		0+023,453
DIAGRAMA DE CURVATURA		<p style="text-align: center;">R=200,000</p> <p style="text-align: center;">R=16,000</p> <p>C = 10,00/R (mm.)</p>		
DIAGRAMA DE PERALTES		<p>ESCALA 1%= 1,333 mm</p> <p>0,93 1,54 1,52 1,42 1,27 1,07 0,86 0,64 0,45 0,29 0,16 0,00 0,00 0,00 0,00 0,00 0,00 0,00 0,00 0,00 0,00 0,00 0,00 0,00 0,00 0,00 0,00 0,00</p>		

ACONDICIONAMIENTO DE INTERSECCIONES Y REORDENACION DE ACCESOS EN LA CARRETERA EI-200 EN LOS PK 12+610 Y 13+050 CON LA RONDA URBANA DE SANT CARLES DE PERALTA

Emplazamiento: SANT CARLES DE PERALTA
 T. M. DE SANTA EULARIA DES RIU
 Plano: PERFIL LONGITUDINAL AB_EI200-SEU_E

Escala 1/100 FEBRERO DE 2021

Servicios Técnicos Municipales Proyecto nº 2021-004

Juan J. Ortega Almenar
 (Ingeniero de Caminos, C. y P.)

Ajuntament de Santa Eulària des Riu

Sant Carles, Santa Gertrudis, Santa Eulària, Jesús, Puig d'en Vallis

06
04

06
05

Proyecto n°
2021-004

Servicios Técnicos Municipales
Juan J. Ortega Almenar
(Ingeniero de Caminos, C. y P.)

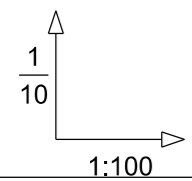
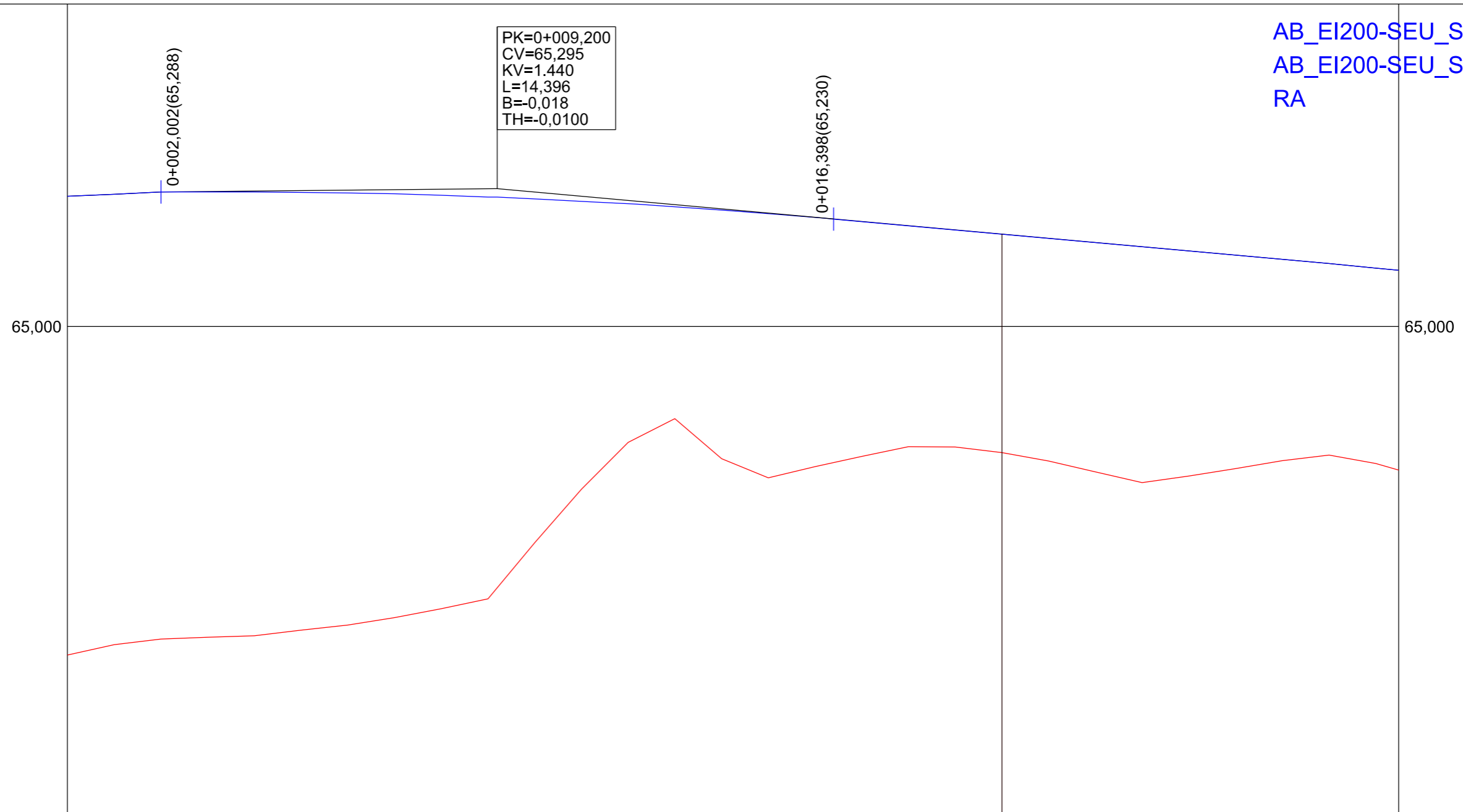
ACONDICIONAMIENTO DE INTERSECCIONES Y REORDENACIÓN DE ACCESOS EN LA CARRETERA EI-200 EN LOS PK 12+610 Y 13+050 CON LA RONDA URBANA DE SANT CARLES DE PERALTA

Emplazamiento: SANT CARLES DE PERALTA
T. M. DE SANTA EULÀRIA DES RIU
Plano: PERFIL LONGITUDINAL AB_EI200-SEU_S

Ajuntament de Santa Eulària des Riu
Sant Carles, Santa Gertrudis, Santa Eulària, Jesús, Puig d'en Vallis

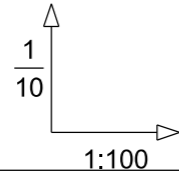


AB_EI200-SEU_S
AB_EI200-SEU_S
RA



RAMPAS Y PENDIENTES		0,40% 0,40% 0%	-0,90%	-0,90% 0,90%
COTAS	PROYECTADA	65,280	65,198	65,122
	ACTUAL	64,297	64,730	64,692
	DIFERENCIAS	0,983	0,468	0,430
KILOMETRAJE		0+000		0+028,491
DIAGRAMA DE CURVATURA		R=24,000		
C = 10,00/R (mm.)		R=200,000		
DIAGRAMA DE PERALTES				
ESCALA 1% = 1,333 mm				

AB_EI-SCSUR_S
AB_EI-SCSUR_S
RA

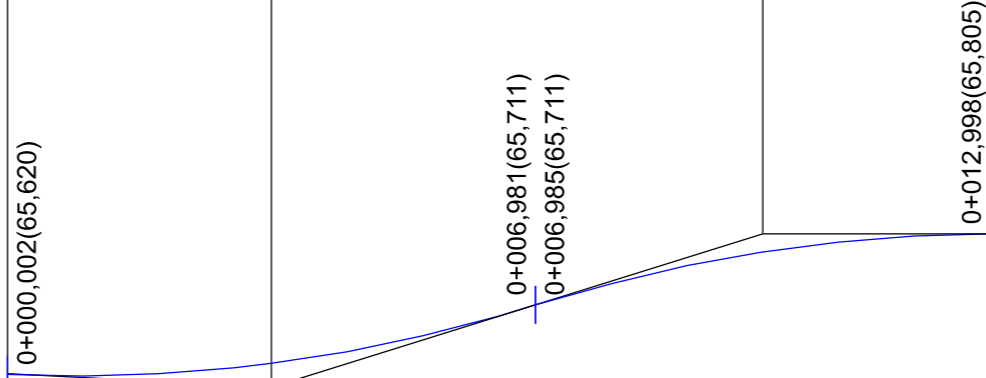


65,000

65,000

PK=0+003,491
CV=65,603
KV=193
L=6,979
B=0,032
TH=0,0361

PK=0+009,991
CV=65,805
KV=193
L=6,013
B=-0,023
TH=-0,0311



RAMPAS Y PENDIENTES		-0,50%	3,11%	0,20%
COTAS	PROYECTADA	65,620		65,805
	ACTUAL	65,591		65,607
	DIFERENCIAS	0,029		0,198
KILOMETRAJE		0+000		0+013,098
DIAGRAMA DE CURVATURA		R=16,000		
C = 10,00/R (mm.)		R=16,000		
DIAGRAMA DE PERALTES		<p>ESCALA 1%= 1,333 mm</p> <p>0,00 0,00 -2,46 -3,21 -3,58 3,72 3,66 3,55 4,63 3,26 -4,22 -5,12 -5,93 -6,58 -6,96 -6,95</p> <p>0,00 0,00 0,00 0,00 0,00 0,00 0,00 0,00 0,00 0,00 0,00 0,00 0,00 0,00 0,00</p>		

ACONDICIONAMIENTO DE INTERSECCIONES Y REORDENACION DE ACCESOS EN LA CARRETERA EI-200 EN LOS PK 12+610 Y 13+050 CON LA RONDA URBANA DE SANT CARLES DE PERALTA

Escala 1/100 FEBRERO DE 2021

Servicios Técnicos Municipales Proyecto nº 2021-004
Juan J. Ortega Almenar (Ingeniero de Caminos, C. y P.)

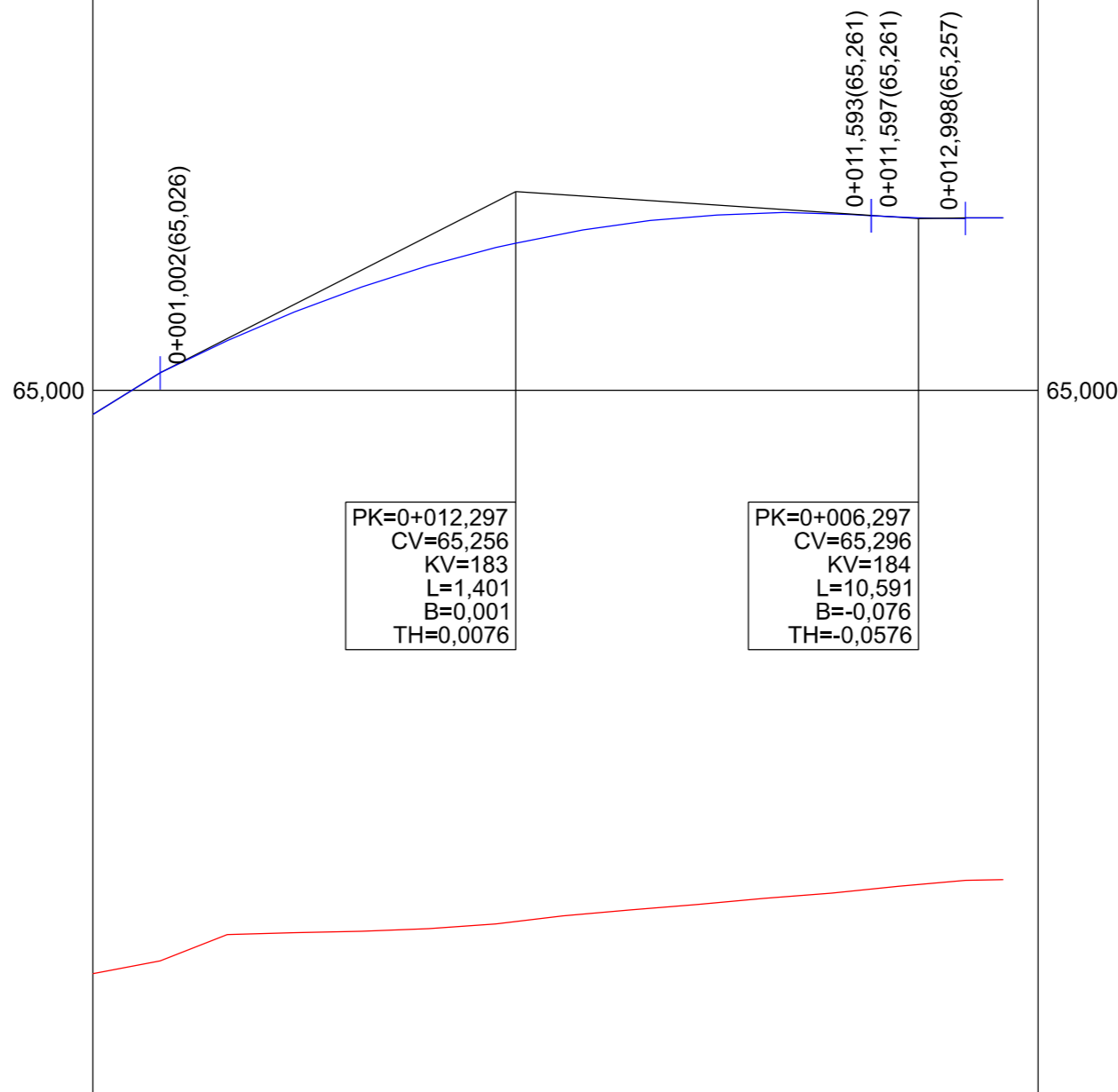
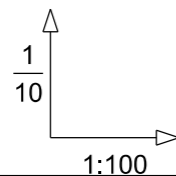
Emplazamiento: SANT CARLES DE PERALTA T. M. DE SANTA EULARIA DES RIU
Plano: PERFIL LONGITUDINAL AB_EI-SCSUR_S

Ajuntament de Santa Eulària des Riu
Sant Carles, Santa Gertrudis, Santa Eulària, Jesús, Puig d'en Vallis



06 06

AB_GAT_E
AB_GAT_E
RA



RAMPAS Y PENDIENTES		6,16%	10%	-0,66%	0,00%
COTAS	PROYECTADA	64,965			
	ACTUAL	64,131			
	DIFERENCIAS	0,834			
KILOMETRAJE		0+000			0+014,077
DIAGRAMA DE CURVATURA		R=14,000			
C = 10,00/R (mm.)		RECTA			
DIAGRAMA DE PERALTES					
ESCALA 1%= 1,333 mm					

ACONDICIONAMIENTO DE INTERSECCIONES Y REORDENACIÓN DE ACCESOS EN LA CARRETERA EI-200 EN LOS PK 12+610 Y 13+050 CON LA RONDA URBANA DE SANT CARLES DE PERALTA

Escala 1/100 FEBRERO DE 2021

Servicios Técnicos Municipales

Proyecto nº

Juan J. Ortega Almenar
(Ingeniero de Caminos, C. y P.)

2021-004

Emplazamiento: SANT CARLES DE PERALTA
T. M. DE SANTA EULÀRIA DES RIU

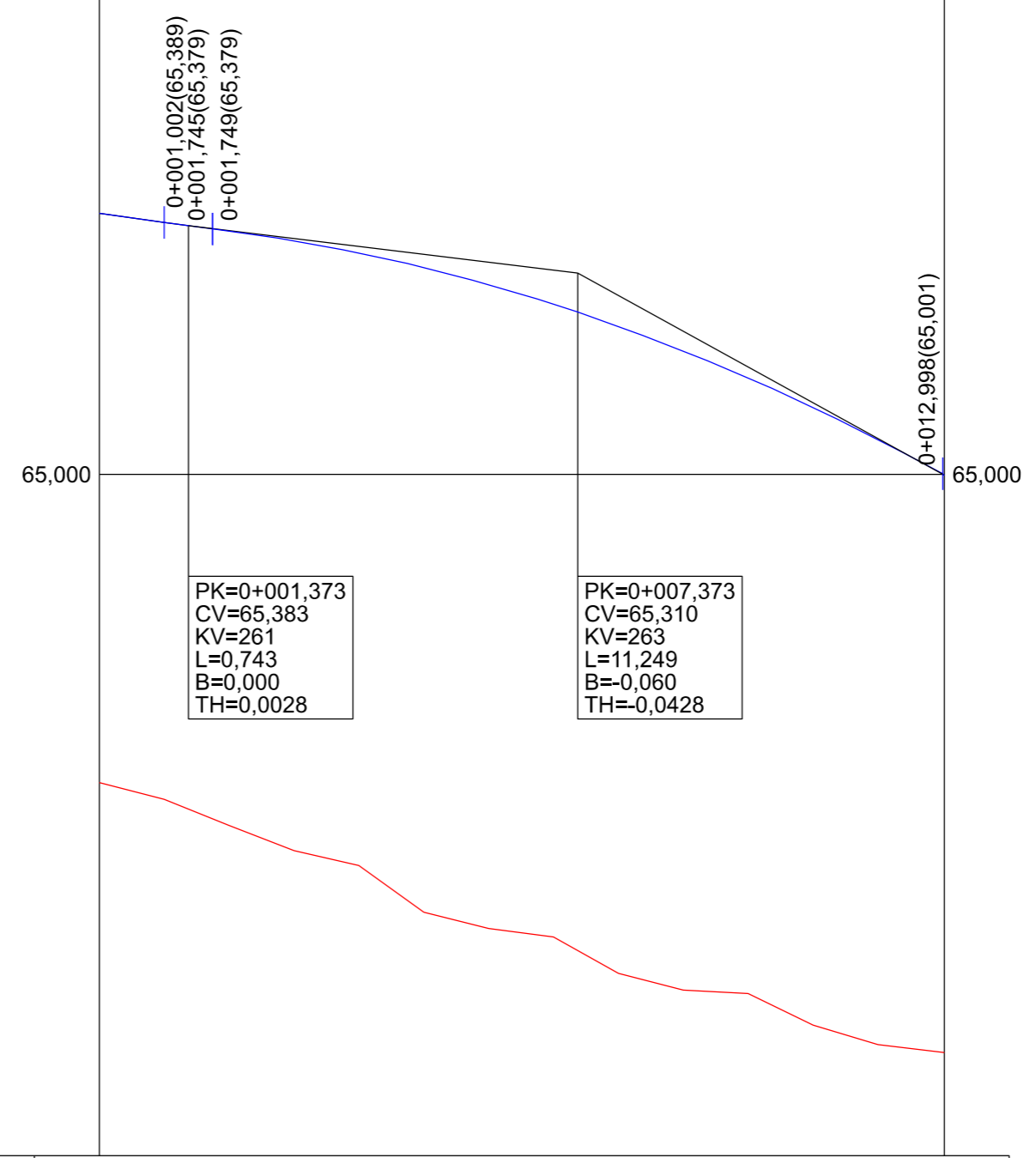
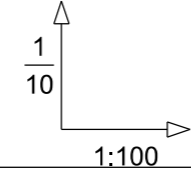
Plano: PERFIL LONGITUDINAL AB_GAT_E

Ajuntament de Santa Eulària des Riu
Sant Carles, Santa Gertrudis, Santa Eulària, Jesús, Puig d'en Vallis



06
07

AB_GAT_S
AB_GAT_S
RA



RAMPAS Y PENDIENTES		-1,40% 50%,22%		-5,50%
COTAS	PROYECTADA	65,403		65,000
	ACTUAL	64,525		64,108
	DIFERENCIAS	0,878		0,892
KILOMETRAJE		0+000		0+013,022
DIAGRAMA DE CURVATURA		R=14,000		
C = 10,00/R (mm.)		R=16,000		
DIAGRAMA DE PERALTES		<p>ESCALA 1%= 1,333 mm</p> <p>0,00 4,65 2,29 1,00 1,02 0,93 0,95 0,94 0,88 0,86 0,87 1,08 1,59 2,13 2,54 2,68 2,47 0,00</p> <p>0,00 0,00 0,00 0,00 0,00 0,00 0,00 0,00 0,00 0,00 0,00 0,00 0,00 0,00 0,00 0,00</p>		

ACONDICIONAMIENTO DE INTERSECCIONES Y REORDENACION DE ACCESOS EN LA CARRETERA EI-200 EN LOS PK 12+610 Y 13+050 CON LA RONDA URBANA DE SANT CARLES DE PERALTA

Emplazamiento: SANT CARLES DE PERALTA
T. M. DE SANTA EULARIA DES RIU

Plano: PERFIL LONGITUDINAL AB_GAT_S

Escala 1/100

Servicios Técnicos Municipales

Juan J. Ortega Almenar
(Ingeniero de Caminos, C. y P.)

Proyecto nº 2021-004

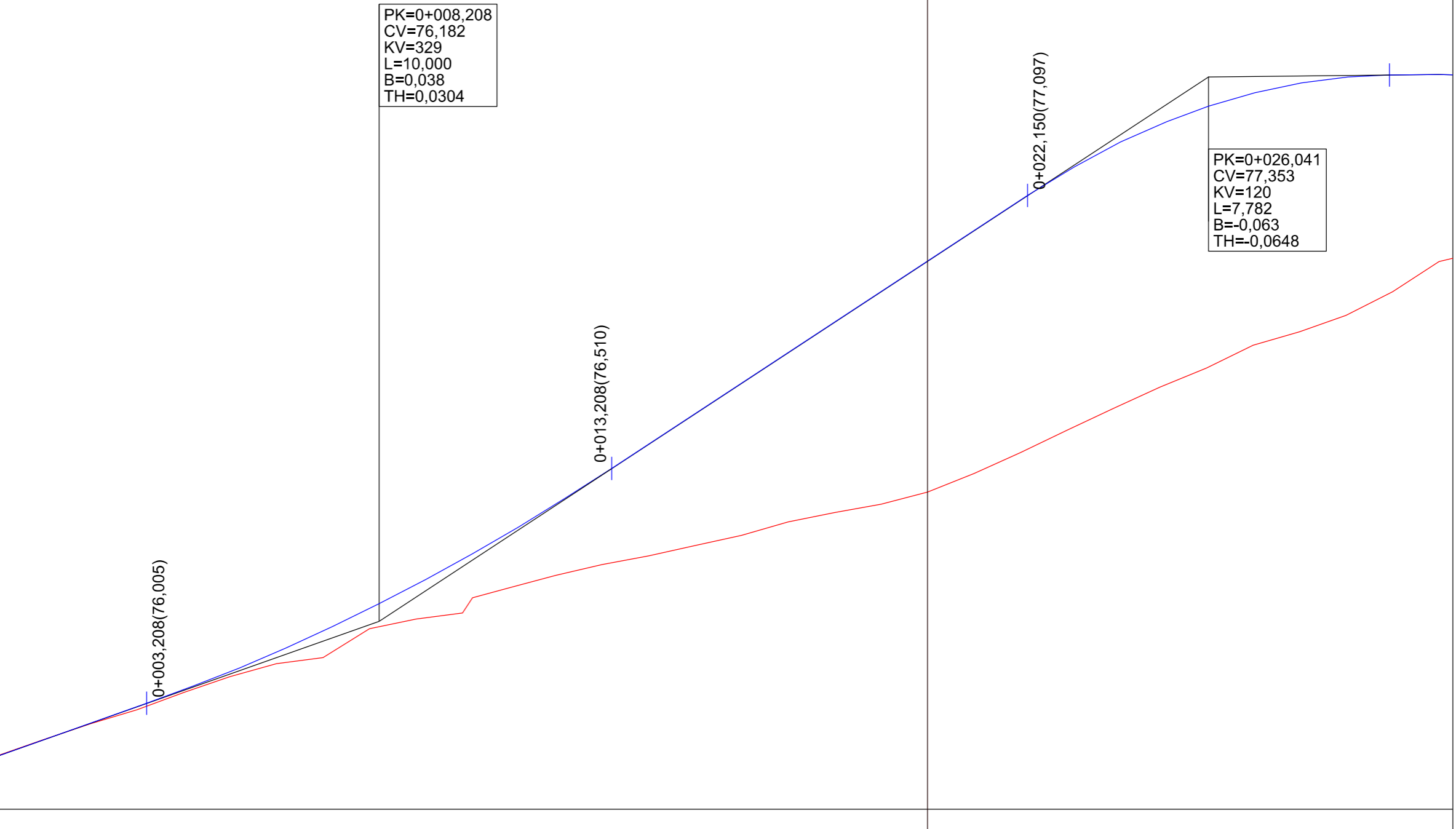
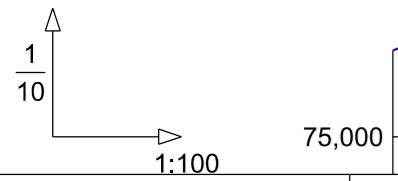
FEBRERO DE 2021

06 08

Ajuntament de Santa Eulària des Riu
Sant Carles Gertrudis Santa Eulària Jesus Puig d'en Vallis

PK=0+008,208
CV=76,182
KV=329
L=10,000
B=0,038
TH=0,0304

PK=0+026,041
CV=77,353
KV=120
L=7,782
B=-0,063
TH=-0,0648



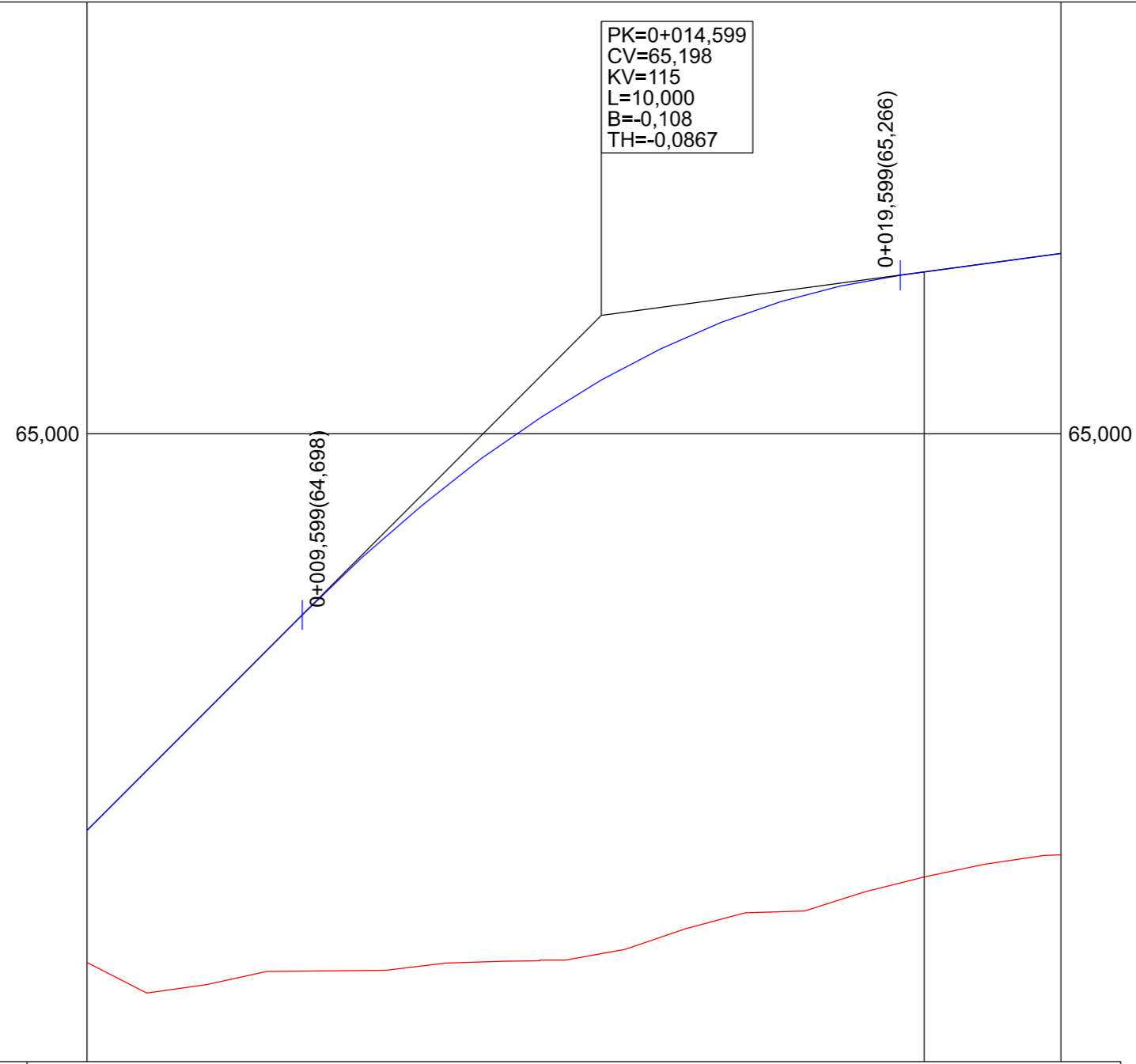
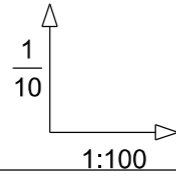
RAMPAS Y PENDIENTES		3,53%		6,57%		0,08% 0,20%	
COTAS	PROYECTADA	75,892		76,956		77,356	
	ACTUAL	75,892		76,459		76,962	
	DIFERENCIAS	0,000		0,497		0,394	
KILOMETRAJE		0+000				0+031,295	
DIAGRAMA DE CURVATURA		RECTA		R=20,000		RECTA	
DIAGRAMA DE PERALTES		ESCALA 1%= 1,333 mm					

ACONDICIONAMIENTO DE INTERSECCIONES Y REORDENACIÓN DE ACCESOS EN LA CARRETERA EI-200 EN LOS PK 12+610 Y 13+050 CON LA RONDA URBANA DE SANT CARLES DE PERALTA

Escala 1/100 FEBRERO DE 2021
Servicios Técnicos Municipales Proyecto nº
Juan J. Ortega Almenar (Ingeniero de Caminos, C. y P.) 2021-004

Emplazamiento: SANT CARLES DE PERALTA
T. M. DE SANTA EULÀRIA DES RIU
Plano: PERFIL LONGITUDINAL BAR ANITA

Ajuntament de Santa Eulària des Riu
Sant Carles, Santa Gertrudis, Santa Eulària, Jesús, Puig d'en Vallis



RAMPAS Y PENDIENTES		10,02%		1,35%	
COTAS	PROYECTADA	64,337		65,271	65,302
	ACTUAL	64,116		64,259	64,296
	DIFERENCIAS	0,221		1,012	1,006
KILOMETRAJE		0+022,285			
DIAGRAMA DE CURVATURA		RECTA			
C = 10,00/R (mm.)					
DIAGRAMA DE PERALTES					
ESCALA 1%= 1,333 mm					

-2,00
2,00

CAN GAT
CAN GAT
RA

ACONDICIONAMIENTO DE INTERSECCIONES Y REORDENACIÓN DE ACCESOS EN LA CARRETERA EI-200 EN LOS PK 12+610 Y 13+050 CON LA RONDA URBANA DE SANT CARLES DE PERALTA

Escala 1/100 FEBRERO DE 2021

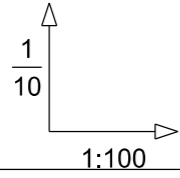
Servicios Técnicos Municipales
Juan J. Ortega Almenar
(Ingeniero de Caminos, C. y P.)
Proyecto nº 2021-004

Emplazamiento: SANT CARLES DE PERALTA
T. M. DE SANTA EULÀRIA DES RIU
Plano: PERFIL LONGITUDINAL CAN GAT

Ajuntament de Santa Eulària des Riu
Sant Carles, Santa Gertrudis, Santa Eulària, Jesús, Puig d'en Vallès



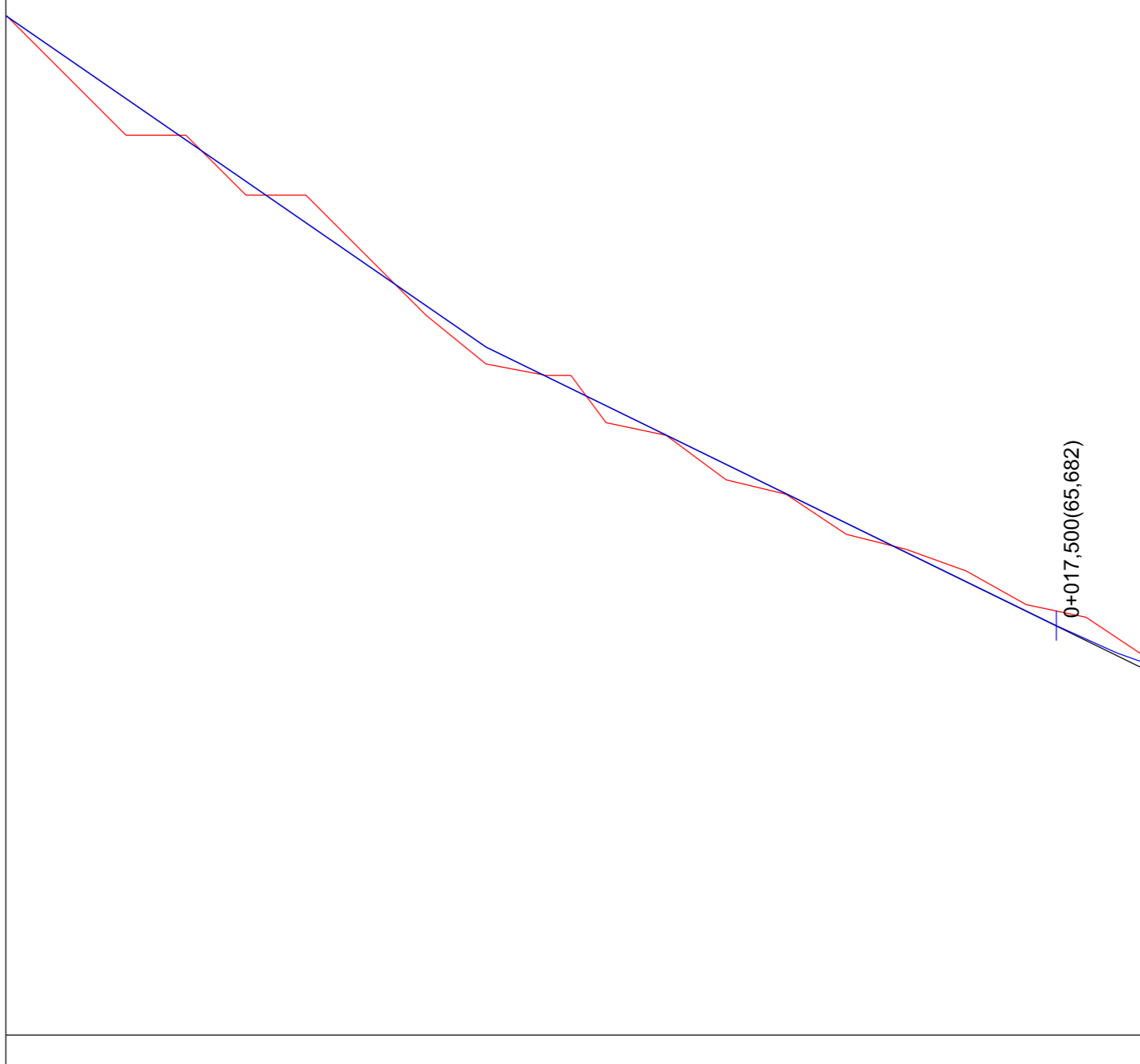
06
10



65,000

65,000

RAMPAS Y PENDIENTES		-6,91%		-4,88%	
COTAS	PROYECTADA	66,699		65,620	65,567
	ACTUAL	66,699		65,630	65,601
	DIFERENCIAS	0,000		-0,010	-0,014
KILOMETRAJE		0+000		0+018,972	
DIAGRAMA DE CURVATURA		RECTA			
C = 10,00/R (mm.)					
DIAGRAMA DE PERALTES					
ESCALA 1% = 1,333 mm		-2,00 2,00			



CIRCUNVAL
CIRCUNVAL
RA

ACONDICIONAMIENTO DE INTERSECCIONES Y REORDENACION DE ACCESOS EN LA CARRETERA
EI-200 EN LOS PK 12+610 Y 13+050 CON LA RONDA URBANA DE SANT CARLES DE PERALTA

Escala 1/100 FEBRERO DE 2021

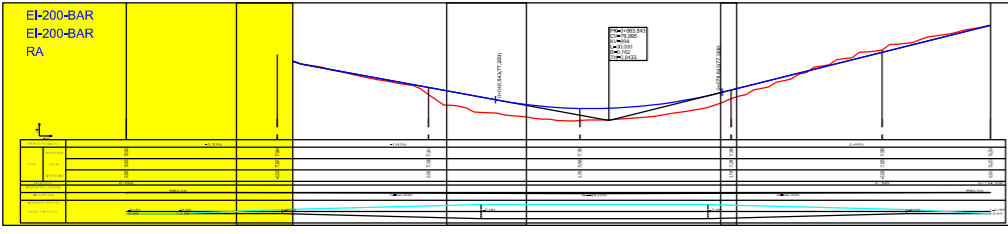
Servicios Técnicos Municipales
Juan J. Ortega Almenar
(Ingeniero de Caminos, C. y P.)
Proyecto nº
2021-004

Emplazamiento: SANT CARLES DE PERALTA
T. M. DE SANTA EULARIA DES RIU
Plano: PERFIL LONGITUDINAL CIRCUNVAL

Ajuntament de Santa Eulària des Riu
Sant Carles, Santa Gertrudis, Santa Eulària, Jesús, Puig d'en Vallis



06
11



EI-200-BAR
EI-200-BAR
RA

06
12

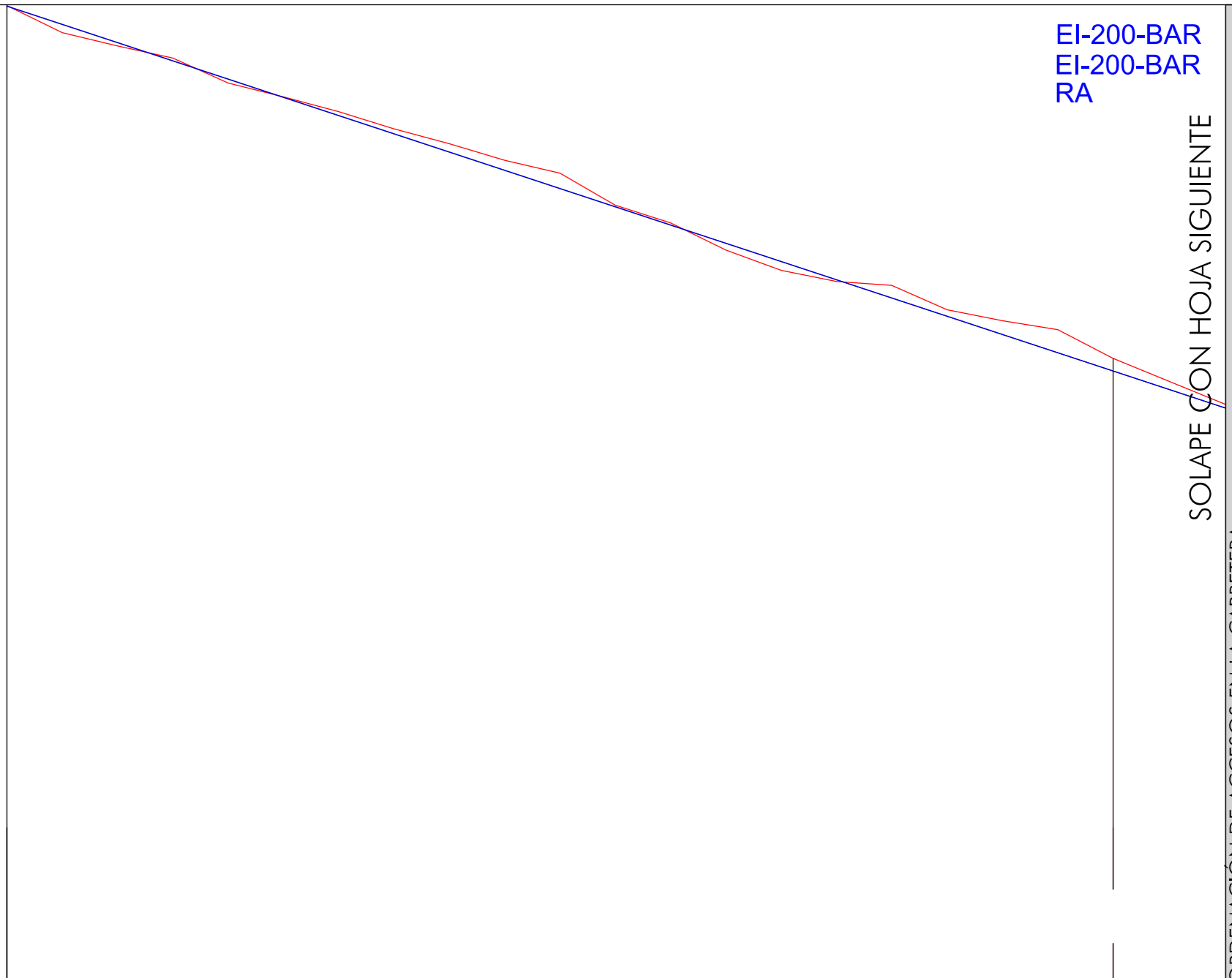
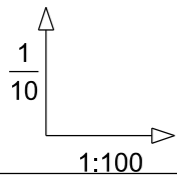
Escala 1/100 FEBRERO DE 2021
Servicios Técnicos Municipales Proyecto n°
Juan J. Ortega Almenar (Ingeniero de Caminos, C. y P.) 2021-004

SOLAPE CON HOJA SIGUIENTE

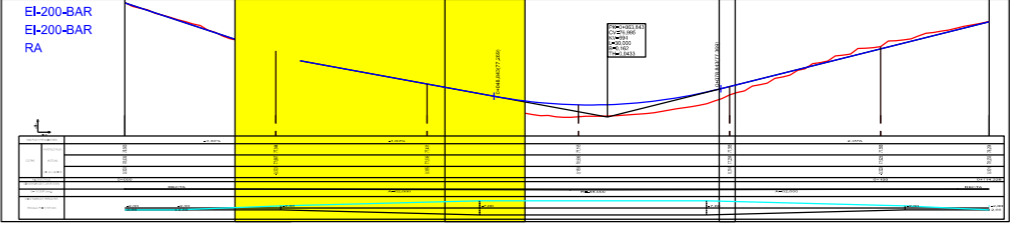
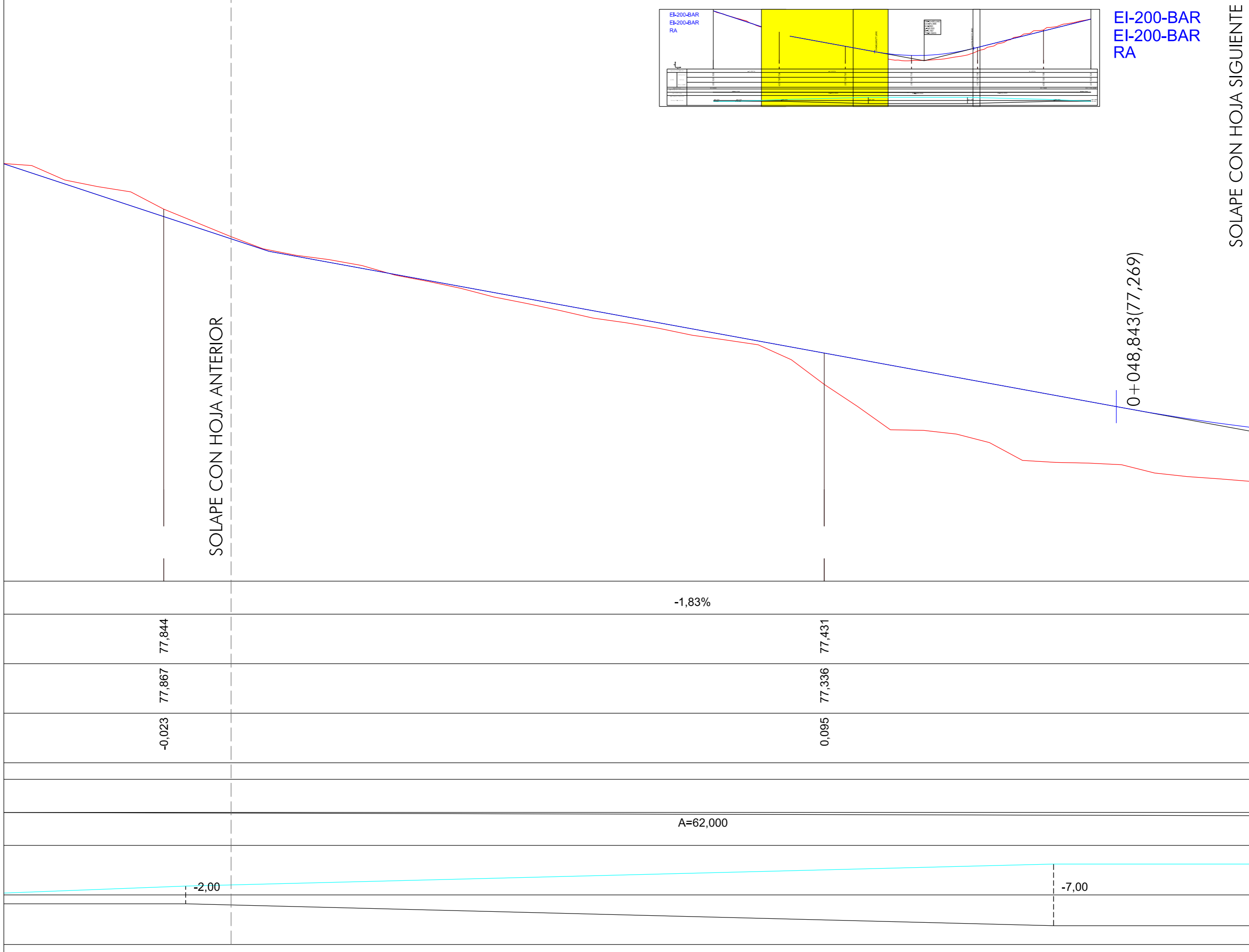
ACONDICIONAMIENTO DE INTERSECCIONES Y REORDENACIÓN DE ACCESOS EN LA CARRETERA EI-200 EN LOS PK 12+610 Y 13+050 CON LA RONDA URBANA DE SANT CARLES DE PERALTA

Emplazamiento: SANT CARLES DE PERALTA
T. M. DE SANTA EULÀRIA DES RIU
Plano: PERFIL LONGITUDINAL EI-200-BAR - HOJA 1

Ajuntament de Santa Eulària des Riu
Sant Carles Gertrudis Santa Eulària Jesús Puig d'en Valls



RAMPAS Y PENDIENTES		-3,30%	
COTAS	PROYECTADA	78,505	77,844
	ACTUAL	78,505	77,867
	DIFERENCIAS	0,000	-0,023
KILOMETRAJE		0+000	
DIAGRAMA DE CURVATURA		RECTA	
C = 10,00/R (mm.)			
DIAGRAMA DE PERALTES			
ESCALA 1%= 1,333 mm		-2,00	-2,00
		2,00	2,00



EI-200-BAR
EI-200-BAR
RA

SOLAPE CON HOJA SIGUIENTE

ACONDICIONAMIENTO DE INTERSECCIONES Y REORDENACIÓN DE ACCESOS EN LA CARRETERA EI-200 EN LOS PK 12+610 Y 13+050 CON LA RONDA URBANA DE SANT CARLES DE PERALTA

Escala 1/100 FEBRERO DE 2021

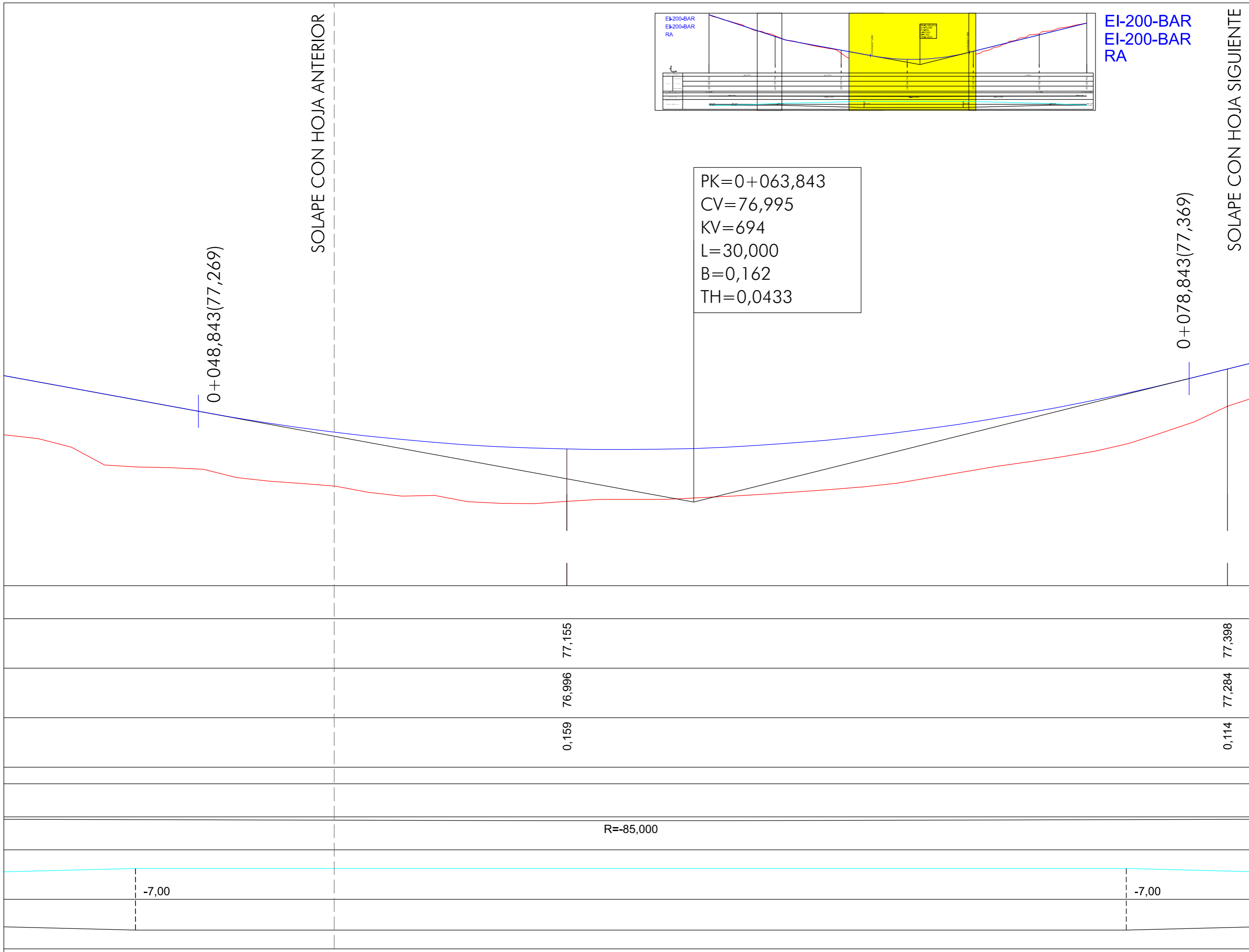
Servicios Técnicos Municipales
Juan J. Ortega Almenar
(Ingeniero de Caminos, C. y P.)
Proyecto nº 2021-004

Emplazamiento: SANT CARLES DE PERALTA
T. M. DE SANTA EULÀRIA DES RIU
Plano: PERFIL LONGITUDINAL EI-200-BAR - HOJA 2

Ajuntament de Santa Eulària des Riu
Sant Carles, Santa Gertrudis, Santa Eulària, Jesús, Puig d'en Valls



06
13



0+048,843(77,269)

SOLAPE CON HOJA ANTERIOR

PK=0+063,843
 CV=76,995
 KV=694
 L=30,000
 B=0,162
 TH=0,0433

0+078,843(77,369)

SOLAPE CON HOJA SIGUIENTE

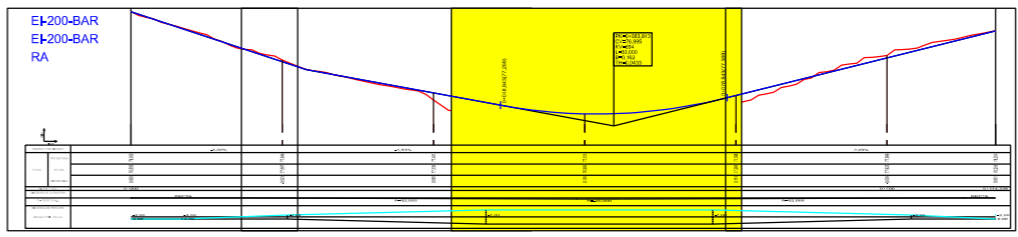
R=-85,000

-7,00

-7,00

0,159 76,996 77,155

0,114 77,284 77,398



EI-200-BAR
 EI-200-BAR
 RA

ACONDICIONAMIENTO DE INTERSECCIONES Y REORDENACION DE ACCESOS EN LA CARRETERA EI-200 EN LOS PK 12+610 Y 13+050 CON LA RONDA URBANA DE SANT CARLES DE PERALTA


 Ajuntament de Santa Eulària des Riu
 Sant Carles, Santa Gertrudis, Santa Eulària, Jesús, Puig d'en Valls

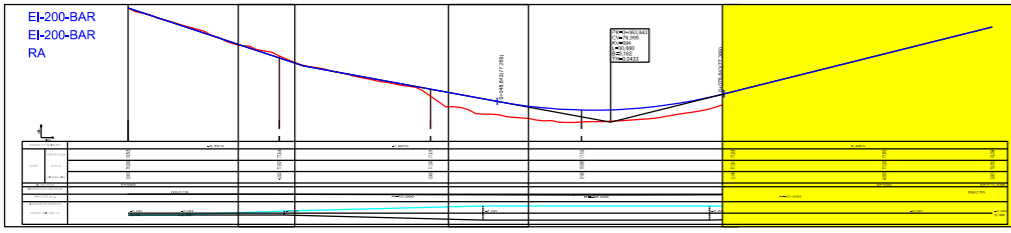
Emplazamiento: SANT CARLES DE PERALTA
 T. M. DE SANTA EULARIA DES RIU
 Plano: PERFIL LONGITUDINAL EI-200-BAR - HOJA 3

Servicios Técnicos Municipales
 Juan J. Ortega Almenar
 (Ingeniero de Caminos, C. y P.)

Escala 1/100 FEBRERO DE 2021
 Proyecto nº 2021-004

06
14

SOLAPE CON HOJA ANTERIOR



EI-200-BAR
EI-200-BAR
RA

06
15

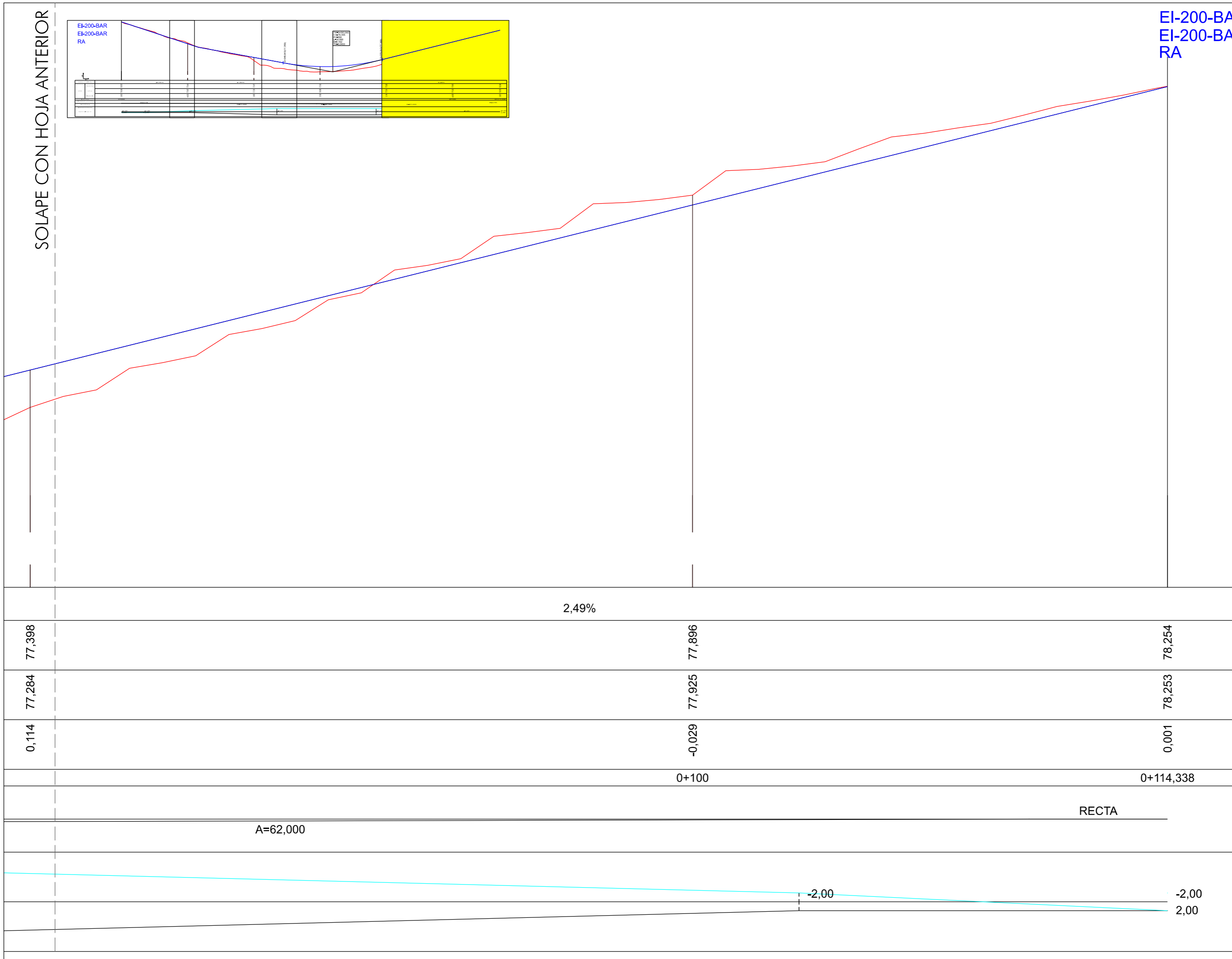
Escala 1/100 FEBRERO DE 2021

ACONDICIONAMIENTO DE INTERSECCIONES Y REORDENACIÓN DE ACCESOS EN LA CARRETERA EI-200 EN LOS PK 12+610 Y 13+050 CON LA RONDA URBANA DE SANT CARLES DE PERALTA

Servicios Técnicos Municipales
Juan J. Ortega Almenar
(Ingeniero de Caminos, C. y P.)
Proyecto nº
2021-004

Emplazamiento: SANT CARLES DE PERALTA
T. M. DE SANTA EULÀRIA DES RIU
Plano: PERFIL LONGITUDINAL EI-200-BAR - HOJA 4

Ajuntament de Santa Eulària des Riu
Sant Carles, Santa Gertrudis, Santa Eulària, Jesús, Puig d'en Vallis



2,49%

77,398

77,896

78,254

77,284

77,925

78,253

0,114

-0,029

0,001

0+100

0+114,338

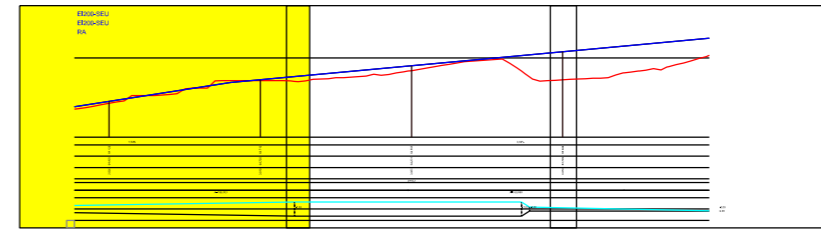
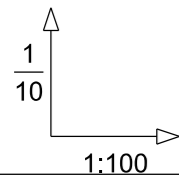
RECTA

A=62,000

-2,00

-2,00

2,00



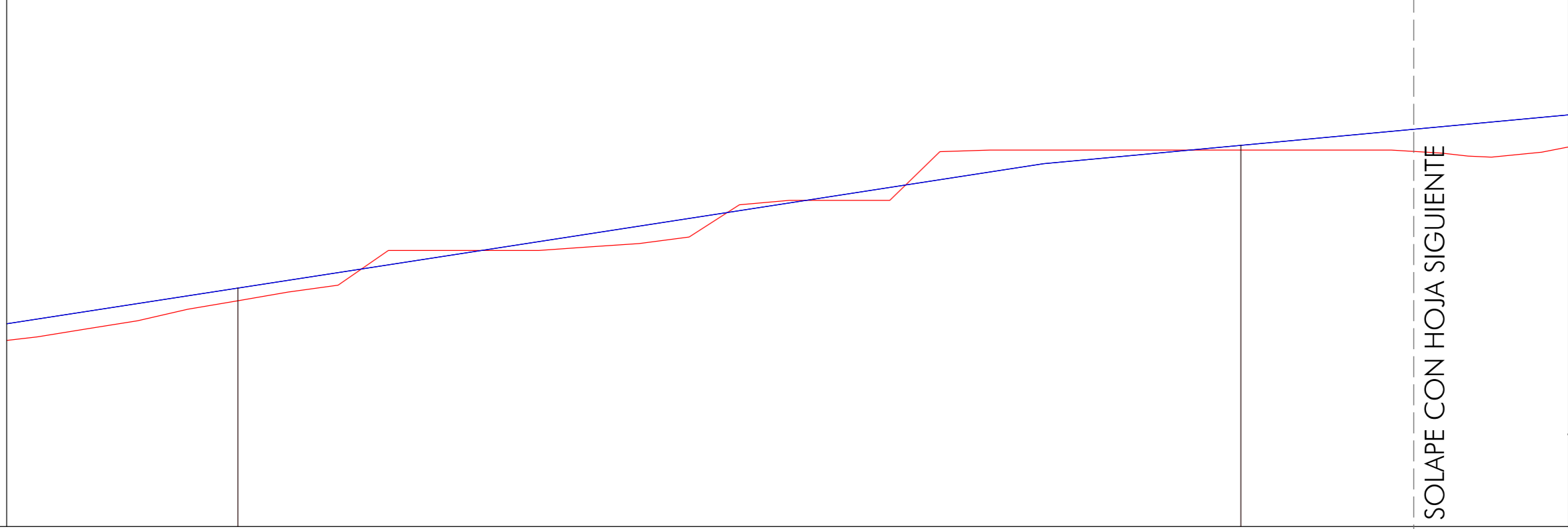
EI200-SEU
EI200-SEU
RA

06
16

Escala 1/100 FEBRERO DE 2021

Servicios Técnicos Municipales Proyecto nº

Juan J. Ortega Almenar 2021-004
(Ingeniero de Caminos, C. y P.)



SOLAPE CON HOJA SIGUIENTE

ACONDICIONAMIENTO DE INTERSECCIONES Y REORDENACIÓN DE ACCESOS EN LA CARRETERA EI-200 EN LOS PK 12+610 Y 13+050 CON LA RONDA URBANA DE SANT CARLES DE PERALTA

Emplazamiento: SANT CARLES DE PERALTA

T. M. DE SANTA EULÀRIA DES RIU

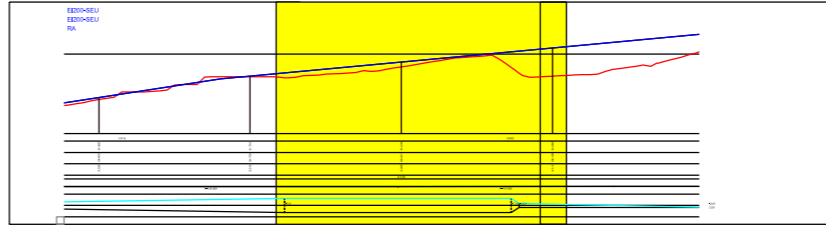
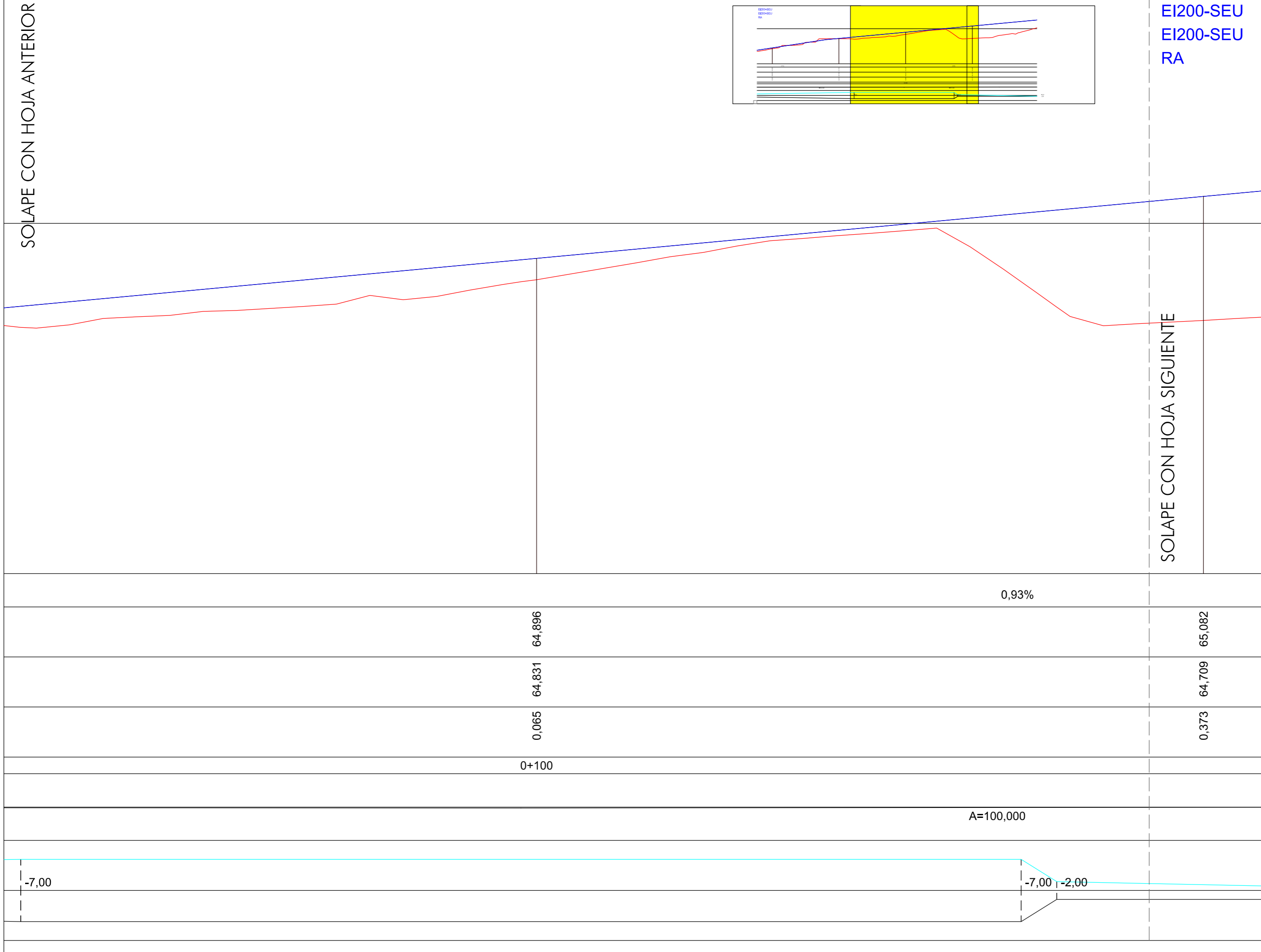
Plano: PERFIL LONGITUDINAL EI200-SEU - HOJA 1

RAMPAS Y PENDIENTES		1,54%	
COTAS	PROYECTADA	64,426	64,710
	ACTUAL	64,400	64,700
	DIFERENCIAS	0,026	0,010
KILOMETRAJE			
DIAGRAMA DE CURVATURA			
C = 10,00/R (mm.)		A=156,000	
DIAGRAMA DE PERALTES			
ESCALA 1%= 1,333 mm		-7,00	

Ajuntament de Santa Eulària des Riu
Sant Carles, Santa Gertrudis, Santa Eulària, Jesús, Puig d'en Vallis



SOLAPE CON HOJA ANTERIOR



EI200-SEU
EI200-SEU
RA

ACONDICIONAMIENTO DE INTERSECCIONES Y REORDENACIÓN DE ACCESOS EN LA CARRETERA EI-200 EN LOS PK 12+610 Y 13+050 CON LA RONDA URBANA DE SANT CARLES DE PERALTA

Emplazamiento: SANT CARLES DE PERALTA
T. M. DE SANTA EULÀRIA DES RIU
Plano: PERFIL LONGITUDINAL EI200-SEU - HOJA 2

Escala 1/100 FEBRERO DE 2021

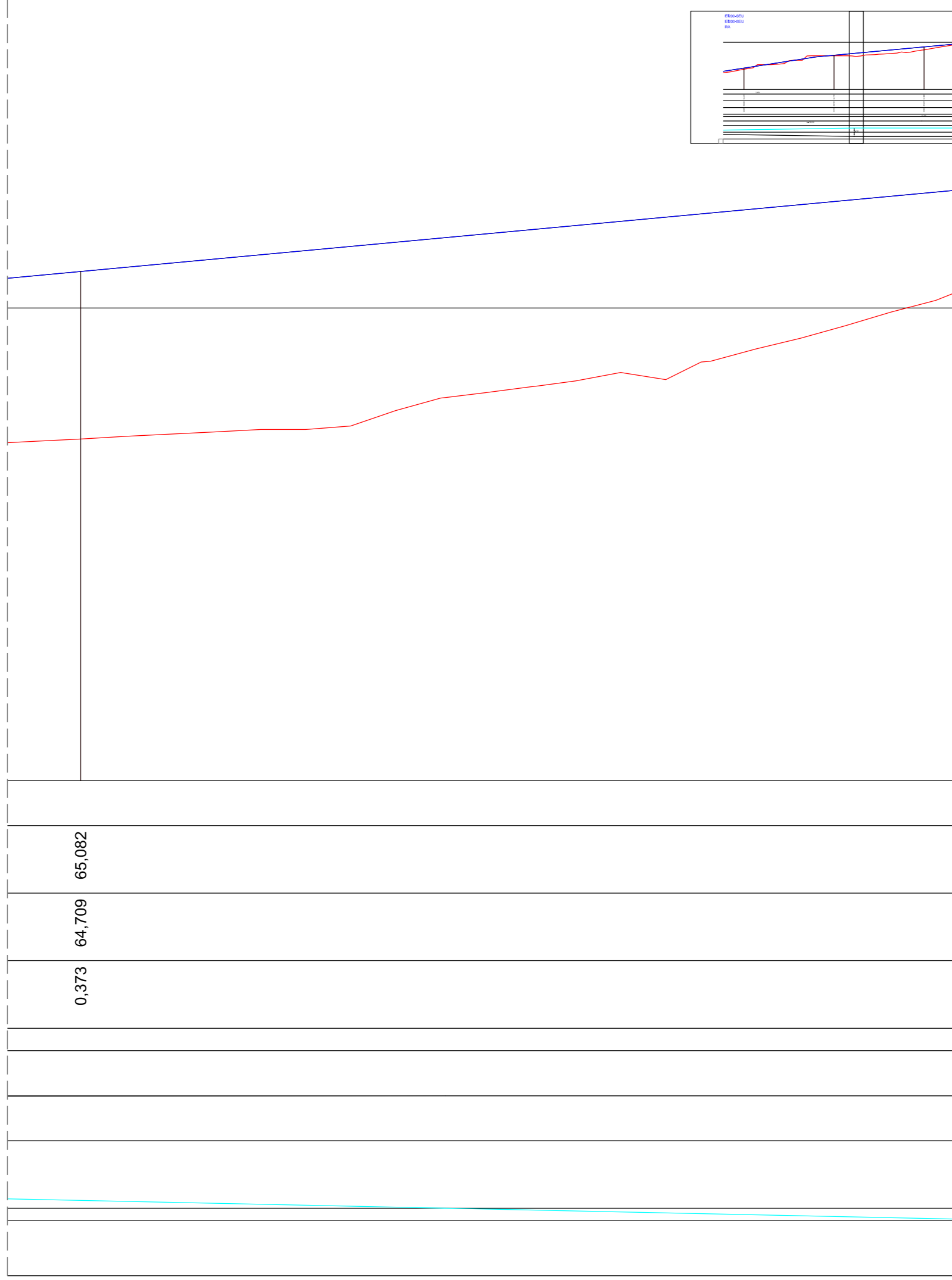
Servicios Técnicos Municipales
Juan J. Ortega Almenar
(Ingeniero de Caminos, C. y P.)
Proyecto n° 2021-004

Ajuntament de Santa Eulària des Riu
Sant Carles, Santa Gertrudis, Santa Eulària, Jesús, Puig d'en Vallis

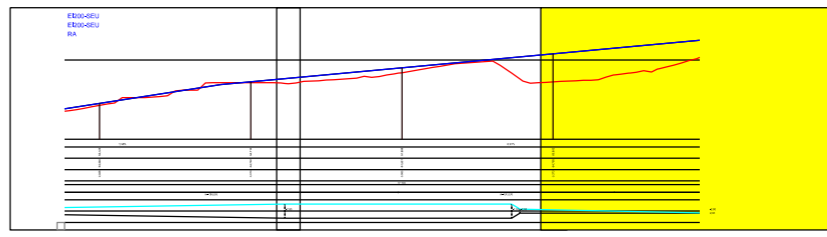


06
17

SOLAPE CON HOJA ANTERIOR



-2,00
2,00



EI200-SEU
EI200-SEU
RA

ACONDICIONAMIENTO DE INTERSECCIONES Y REORDENACIÓN DE ACCESOS EN LA CARRETERA EI-200 EN LOS PK 12+610 Y 13+050 CON LA RONDA URBANA DE SANT CARLES DE PERALTA

Escala 1/100 FEBRERO DE 2021

Emplazamiento: SANT CARLES DE PERALTA
T. M. DE SANTA EULÀRIA DES RIU
Plano: PERFIL LONGITUDINAL EI200-SEU - HOJA 3

Servicios Técnicos Municipales

Juan J. Ortega Almenar
(Ingeniero de Caminos, C. y P.)

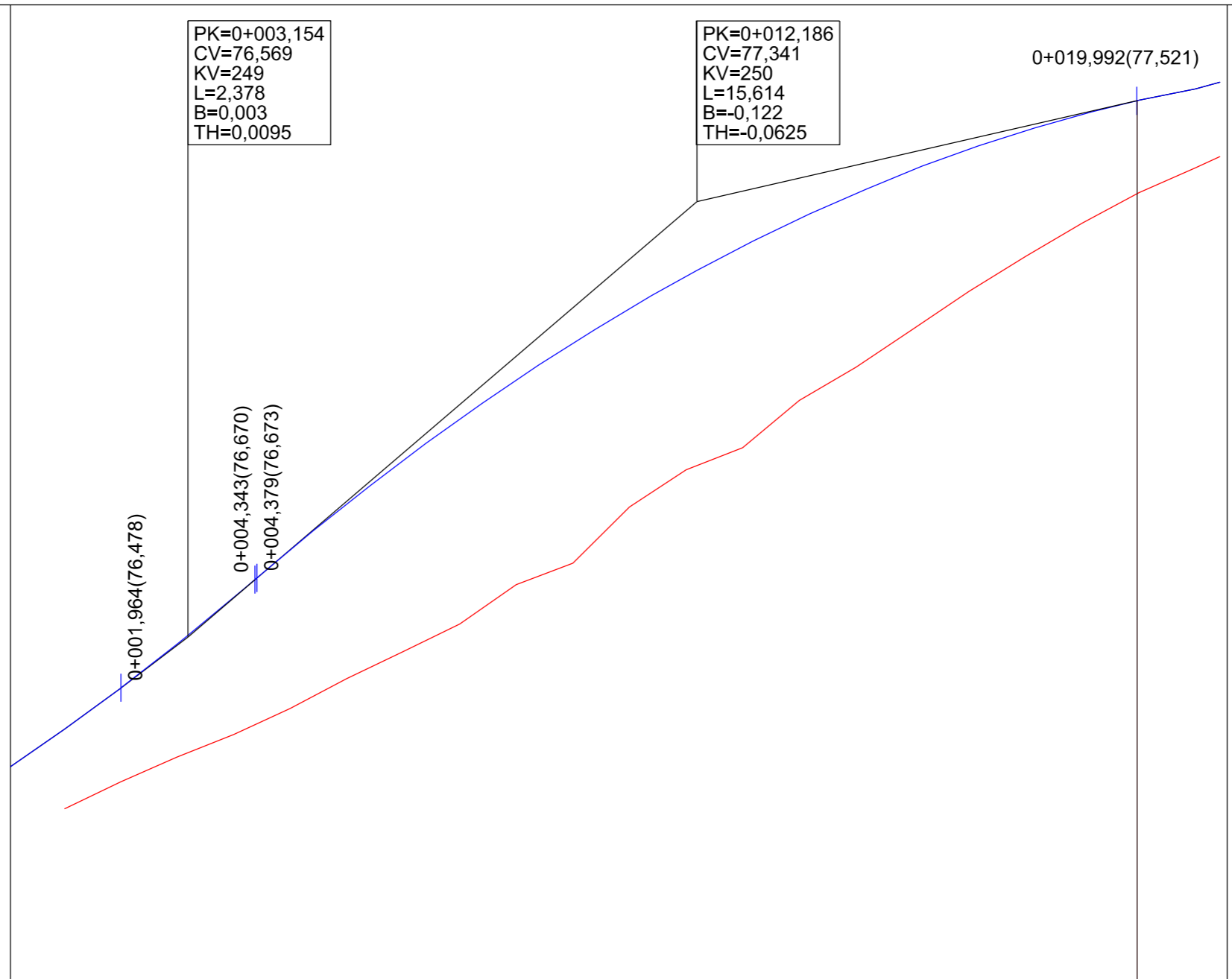
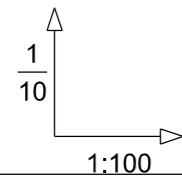
Proyecto nº

2021-004

Ajuntament de Santa Eulària des Riu
Sant Carles... Santa Gertrudis... Santa Eulària... Jesús... Puig d'en Valls



06
18



ENL_BAR_EI200
ENL_BAR_EI200
RA

RAMPAS Y PENDIENTES		6,90%	7,29%	7,60%	8,55%	2,30%	2,03%	2,51%																					
COTAS	PROYECTADA	76,339						77,521																					
	ACTUAL							77,355																					
	DIFERENCIAS							0,166																					
KILOMETRAJE		0+000				R=8,500		0+021,599																					
DIAGRAMA DE CURVATURA		C = 10,00/R (mm.)																											
DIAGRAMA DE PERALTES		0,00	-0,03	0,41	0,75	0,95	1,21	1,60	2,11	2,65	2,79	2,50	2,01	1,51	1,05	0,30	0,30	0,20	0,20	0,10	0,10	0,18	0,18	0,35	0,66	1,40	2,50	1,68	0,00
ESCALA 1%= 1,333 mm		0,00	0,00	0,00	0,00	0,00	0,00	0,00	0,00	0,00	0,00	0,00	0,00	0,00	0,00	0,00	0,00	0,00	0,00	0,00	0,00	0,00	0,00	0,00	0,00	0,00	0,00	0,00	

ACONDICIONAMIENTO DE INTERSECCIONES Y REORDENACION DE ACCESOS EN LA CARRETERA EI-200 EN LOS PK 12+610 Y 13+050 CON LA RONDA URBANA DE SANT CARLES DE PERALTA

Escala 1/100 FEBRERO DE 2021

Servicios Técnicos Municipales Proyecto nº 2021-004

Juan J. Ortega Almenar (Ingeniero de Caminos, C. y P.)

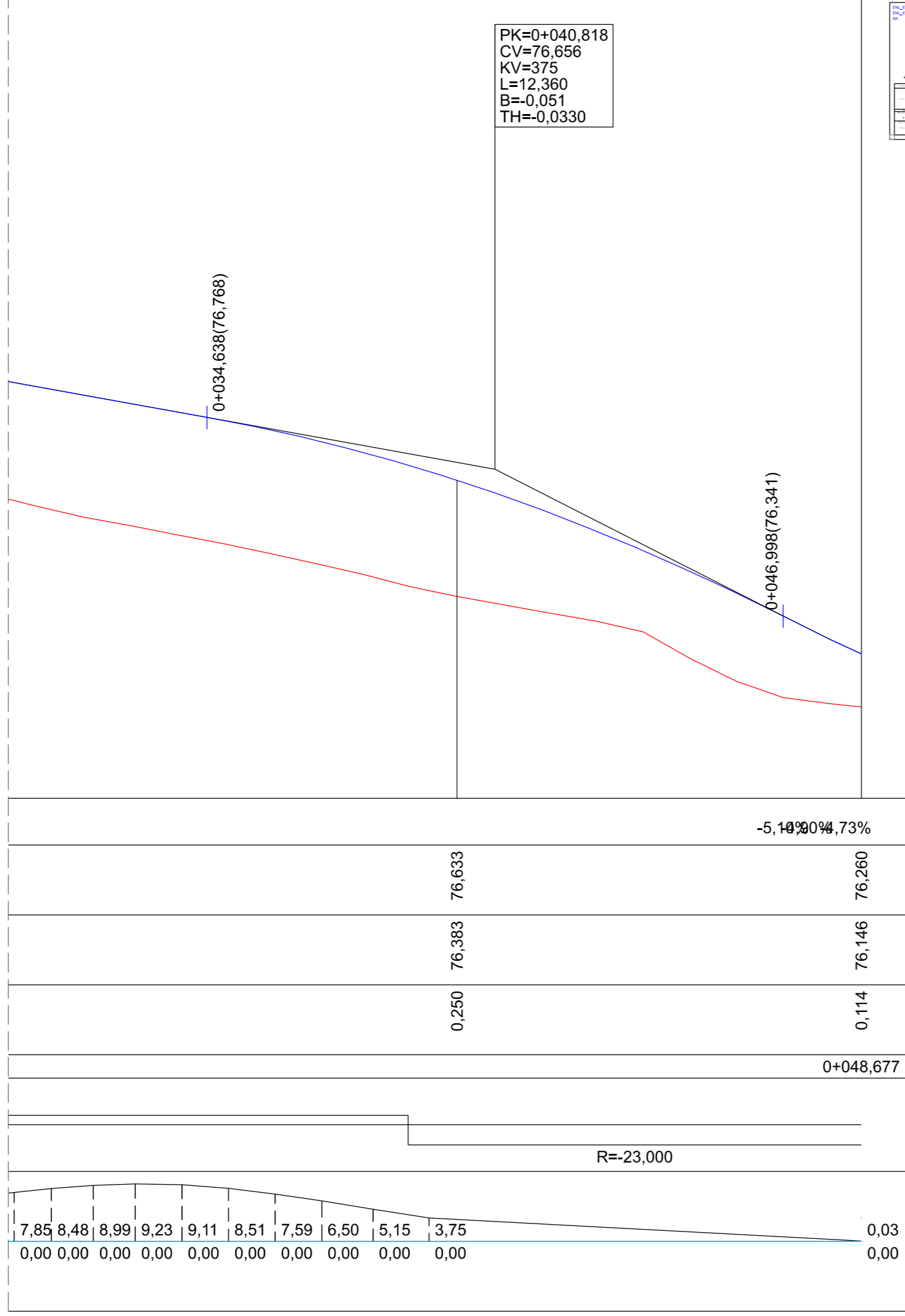
Emplazamiento: SANT CARLES DE PERALTA T. M. DE SANTA EULARIA DES RIU

Plano: PERFIL LONGITUDINAL ENL_BAR_EI200

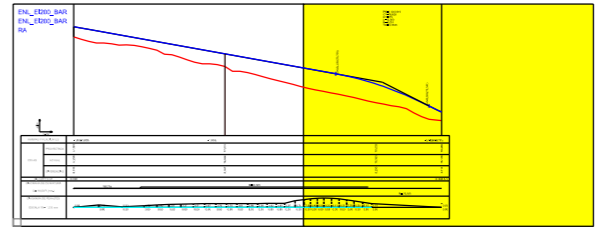
Ajuntament de Santa Eulària des Riu
Sant Carles, Santa Gertrudis, Santa Eulària, Jesús, Puig d'en Vallis

06
19

SOLAPE CON HOJA ANTERIOR



PK=0+040,818
 CV=76,656
 KV=375
 L=12,360
 B=-0,051
 TH=-0,0330



ENL_EI200_BAR
 ENL_EI200_BAR
 RA

ACONDICIONAMIENTO DE INTERSECCIONES Y REORDENACIÓN DE ACCESOS EN LA CARRETERA EI-200 EN LOS PK 12+610 Y 13+050 CON LA RONDA URBANA DE SANT CARLES DE PERALTA

Escala 1/100 FEBRERO DE 2021

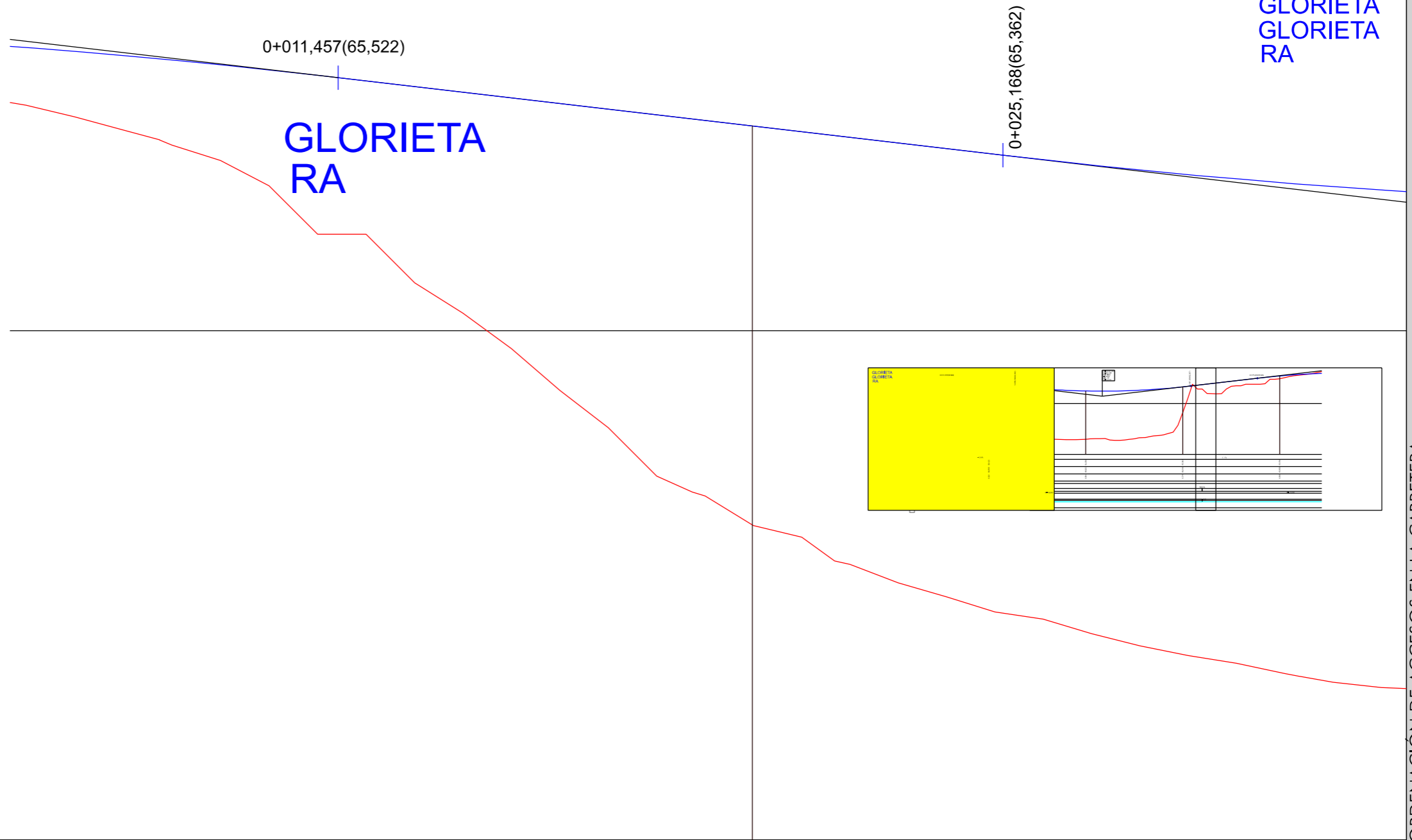
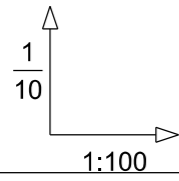
Servicios Técnicos Municipales
 Juan J. Ortega Almenar
 (Ingeniero de Caminos, C. y P.)
 Proyecto nº 2021-004

Emplazamiento: SANT CARLES DE PERALTA
 T. M. DE SANTA EULÀRIA DES RIU
 Plano: PERFIL LONGITUDINAL ENL_EI200_BAR - HOJA 2

Ajuntament de Santa Eulària des Riu
 Sant Carles, Santa Gertrudis, Santa Eulària, Jesús, Puig d'en Vallis



06
 21



GLORIETA
GLORIETA
RA

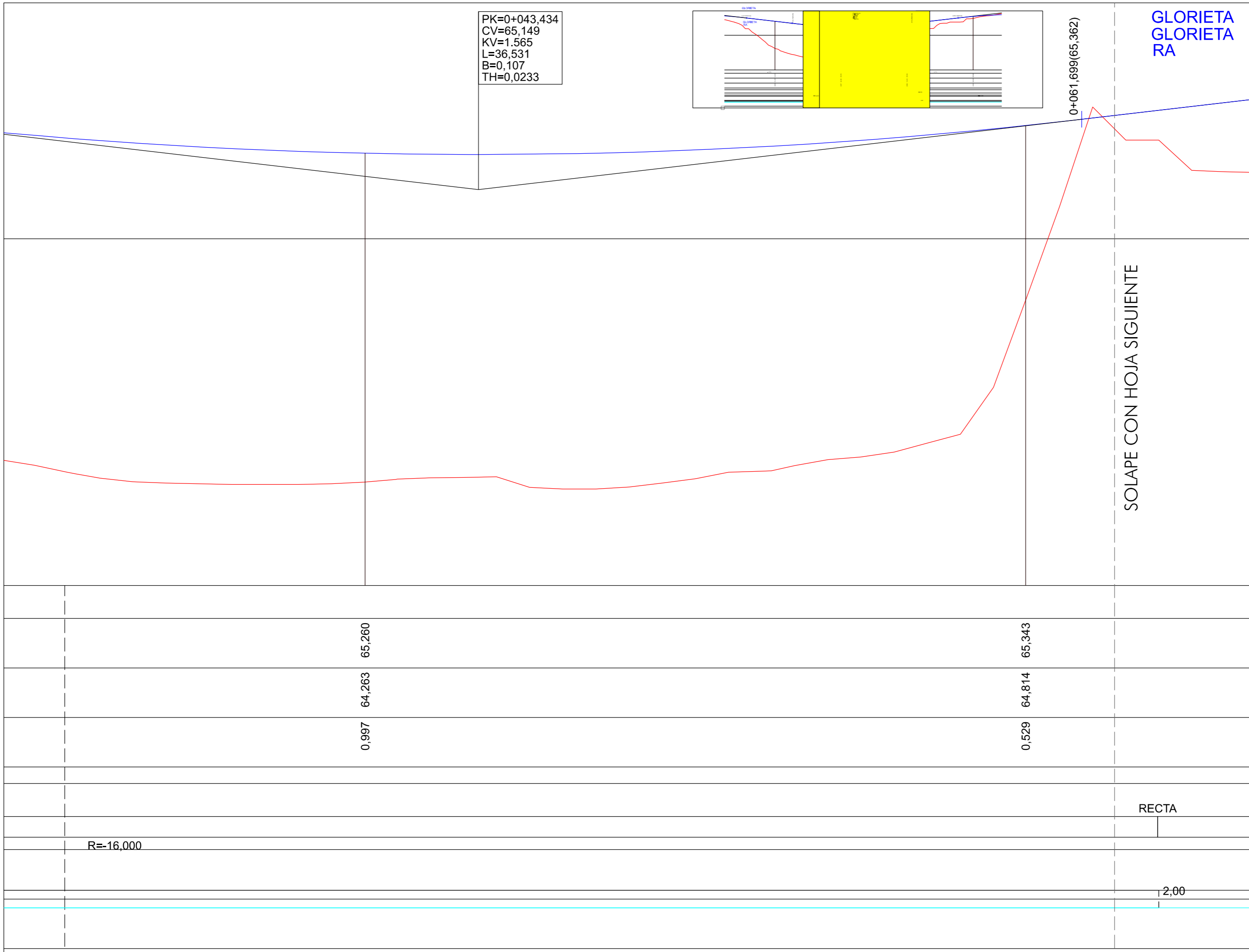
RAMPAS Y PENDIENTES		-1,17%	
	PROYECTADA	65,423	
COTAS	ACTUAL	64,599	
	DIFERENCIAS	0,824	
KILOMETRAJE			
DIAGRAMA DE CURVATURA			
C = 10,00/R (mm.)			R=16,000
DIAGRAMA DE PERALTES			
ESCALA 1%= 1,333 mm			

ACONDICIONAMIENTO DE INTERSECCIONES Y REORDENACION DE ACCESOS EN LA CARRETERA EI-200 EN LOS PK 12+610 Y 13+050 CON LA RONDA URBANA DE SANT CARLES DE PERALTA

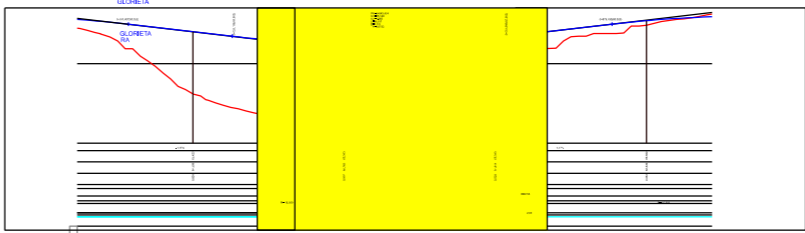
Escala 1/100 FEBRERO DE 2021
Servicios Técnicos Municipales Proyecto nº
Juan J. Ortega Almenar (Ingeniero de Caminos, C. y P.) 2021-004

Emplazamiento: SANT CARLES DE PERALTA
T. M. DE SANTA EULARIA DES RIU
Plano: PERFIL LONGITUDINAL GLORIETA - HOJA 1

06
22



PK=0+043,434
 CV=65,149
 KV=1.565
 L=36,531
 B=0,107
 TH=0,0233



SOLAPE CON HOJA SIGUIENTE

GLORIETA
 GLORIETA
 RA

ACONDICIONAMIENTO DE INTERSECCIONES Y REORDENACIÓN DE ACCESOS EN LA CARRETERA EI-200 EN LOS PK 12+610 Y 13+050 CON LA RONDA URBANA DE SANT CARLES DE PERALTA

Escala 1/100 FEBRERO DE 2021

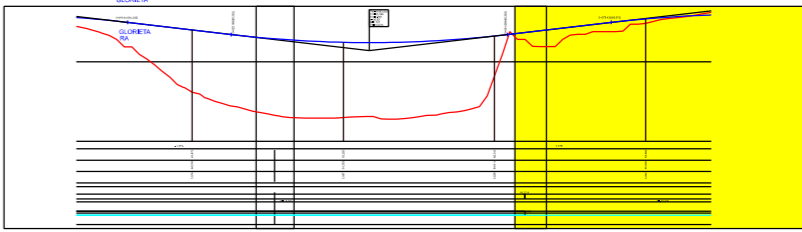
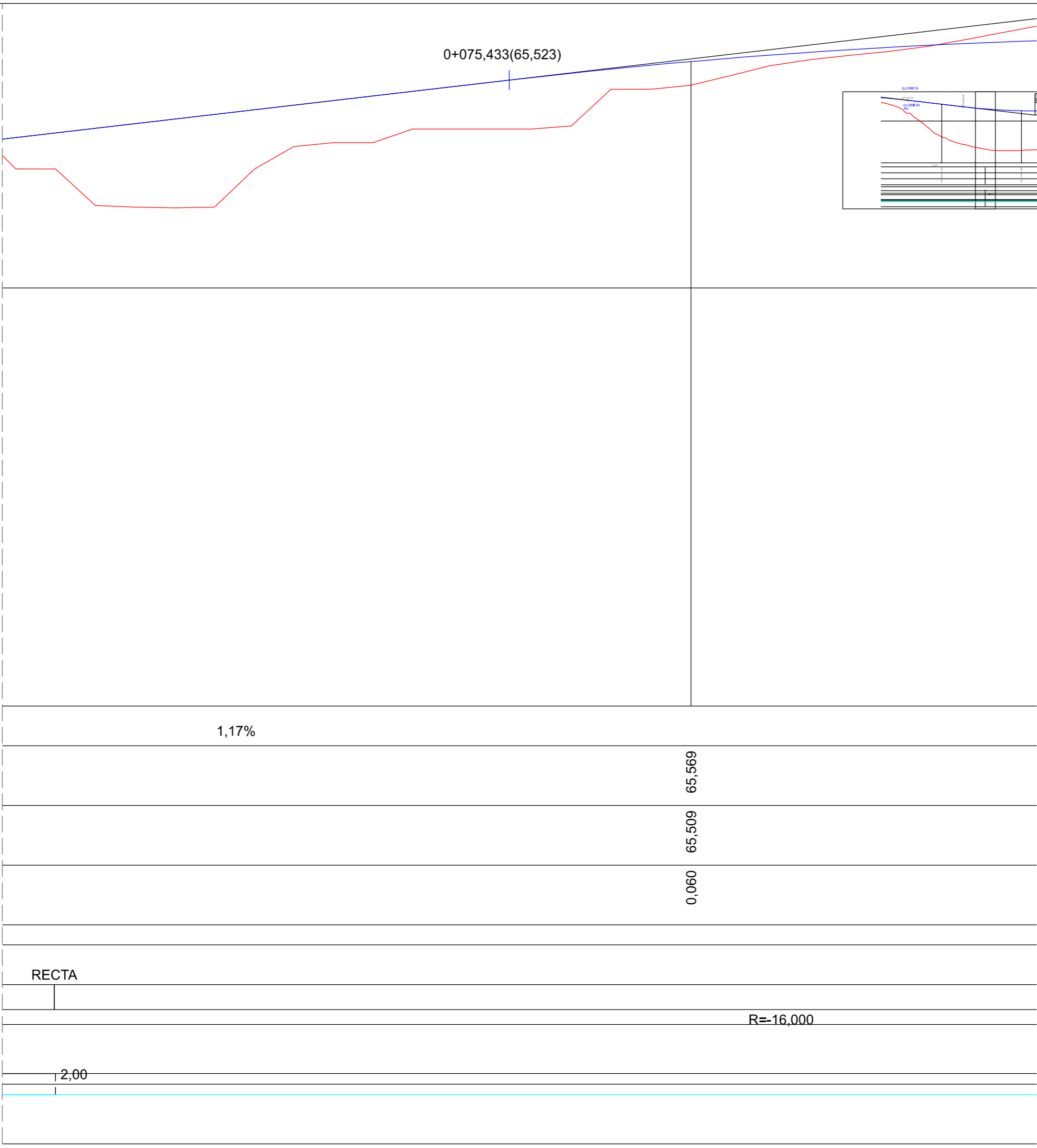
Servicios Técnicos Municipales
 Juan J. Ortega Almenar
 (Ingeniero de Caminos, C. y P.)
 Proyecto nº 2021-004

Emplazamiento: SANT CARLES DE PERALTA
 T. M. DE SANTA EULÀRIA DES RIU
 Plano: PERFIL LONGITUDINAL GLORIETA - HOJA 2

Ajuntament de Santa Eulària des Riu
 Sant Carles, Santa Gertrudis, Santa Eulària, Jesús, Puig d'en Valls

06
 23

SOLAPE CON HOJA ANTERIOR



GLORIETA
GLORIETA
RA

ACONDICIONAMIENTO DE INTERSECCIONES Y REORDENACIÓN DE ACCESOS EN LA CARRETERA
EI-200 EN LOS PK 12+610 Y 13+050 CON LA RONDA URBANA DE SANT CARLES DE PERALTA

Emplazamiento: SANT CARLES DE PERALTA
T. M. DE SANTA EULÀRIA DES RIU
Plano: PERFIL LONGITUDINAL GLORIETA - HOJA 3

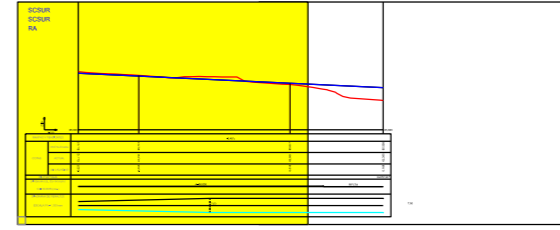
Ajuntament de Santa Eulària des Riu
Sant Carles, Santa Gertrudis, Santa Eulària, Jesús, Puig d'en Valls



Escala 1/100 FEBRERO DE 2021

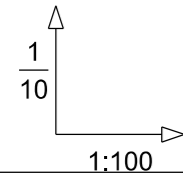
Servicios Técnicos Municipales
Juan J. Ortega Almenar
(Ingeniero de Caminos, C. y P.)
Proyecto nº 2021-004

06
24

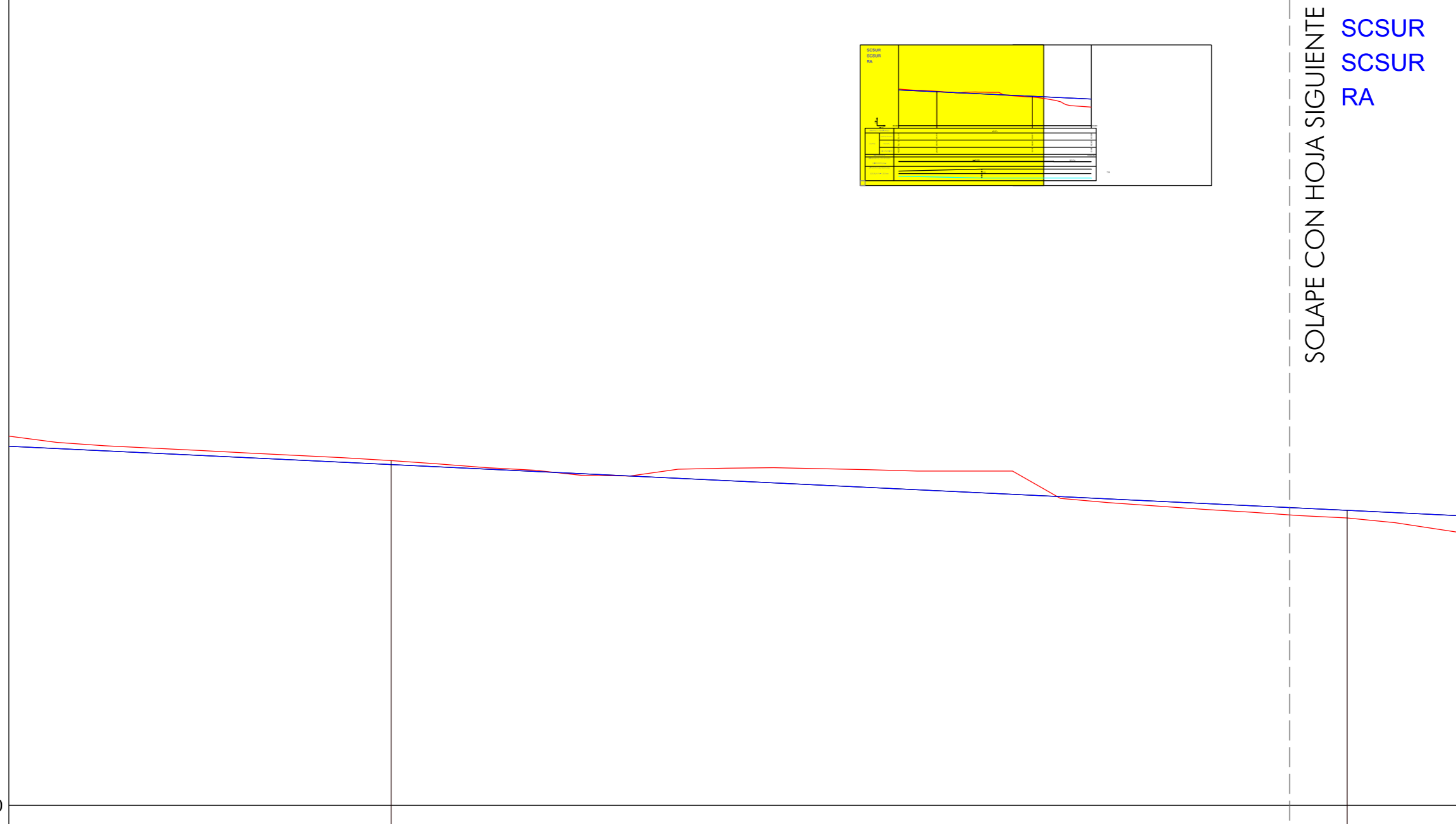


SOLAPE CON HOJA SIGUIENTE

SCSUR
SCSUR
RA



65,000



RAMPAS Y PENDIENTES				-0,48%	
COTAS	PROYECTADA	65,751	65,713		65,617
	ACTUAL	65,772	65,721		65,601
	DIFERENCIAS	-0,021	-0,008		0,016
KILOMETRAJE					
DIAGRAMA DE CURVATURA		A=86,000			
C = 10,00/R (mm.)					
DIAGRAMA DE PERALTES		7,00			
ESCALA 1%= 1,333 mm					

ACONDICIONAMIENTO DE INTERSECCIONES Y REORDENACION DE ACCESOS EN LA CARRETERA EI-200 EN LOS PK 12+610 Y 13+050 CON LA RONDA URBANA DE SANT CARLES DE PERALTA

Escala 1/100 FEBRERO DE 2021

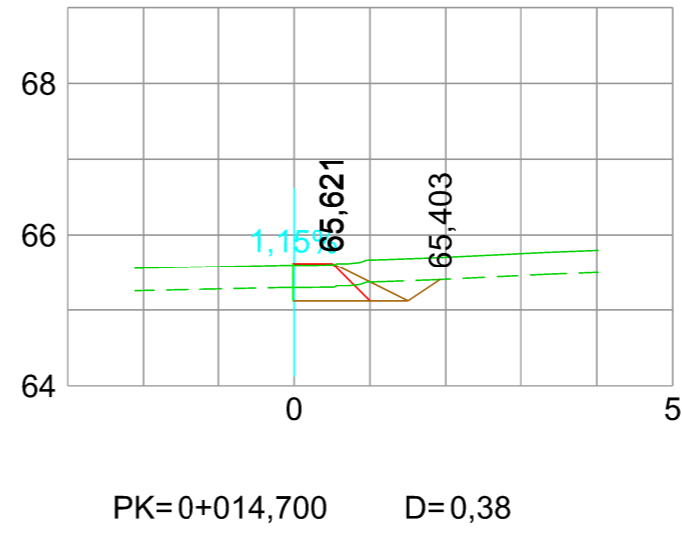
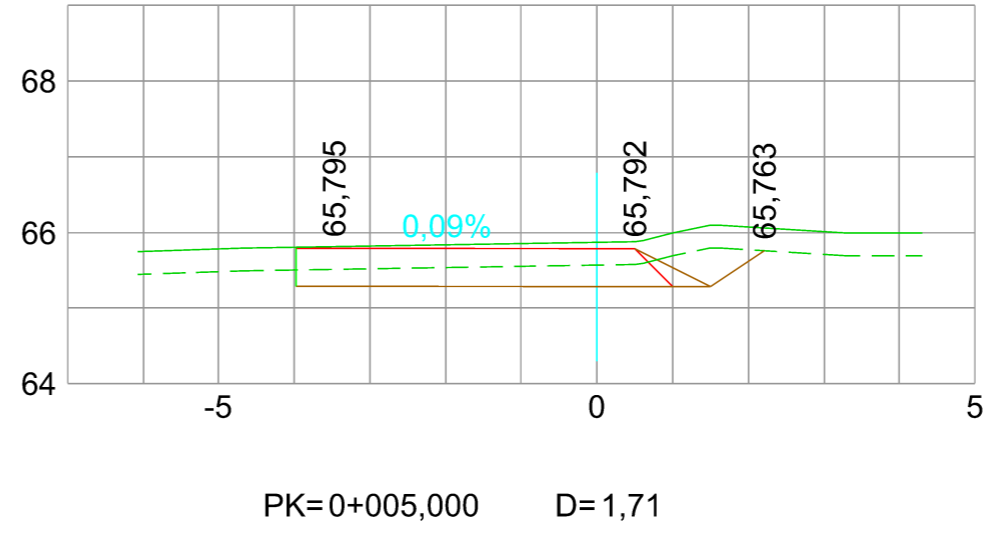
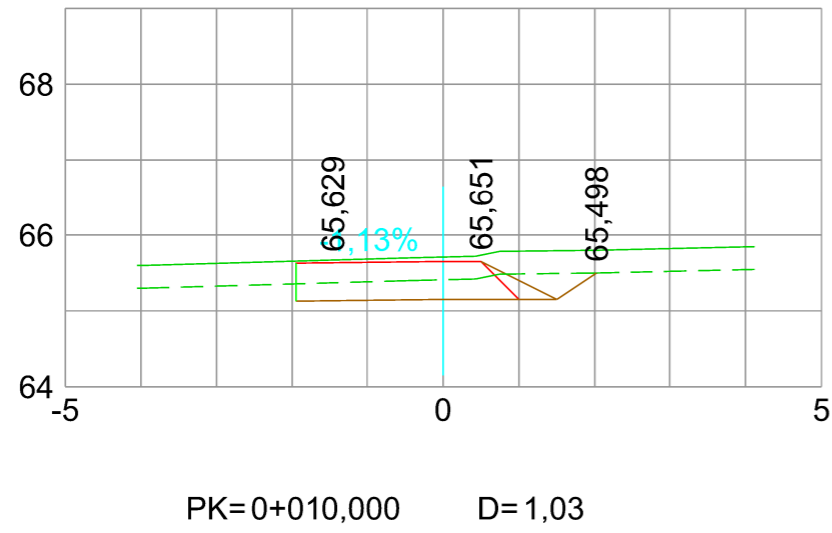
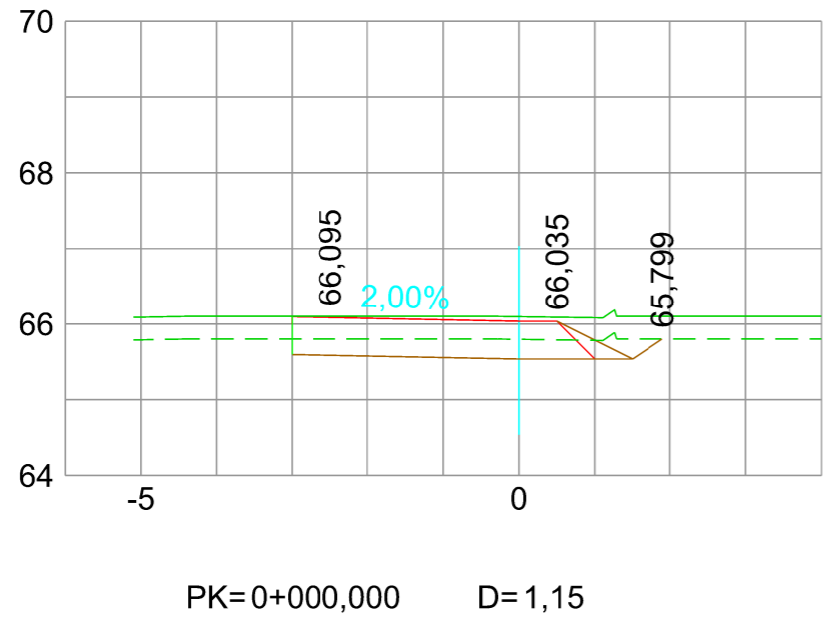
Servicios Técnicos Municipales
Juan J. Ortega Almenar
(Ingeniero de Caminos, C. y P.)
Proyecto nº 2021-004

Emplazamiento: SANT CARLES DE PERALTA
T. M. DE SANTA EULARIA DES RIU
Plano: PERFIL LONGITUDINAL SCSUR - HOJA 1

Ajuntament de Santa Eulària des Riu
Sant Carles, Santa Gertrudis, Santa Eulària, Jesús, Puig d'en Vallis



06
25



TR CADA 5m_AB_CIR_E_AB_CIR_E_001

ACONDICIONAMIENTO DE INTERSECCIONES Y REORDENACIÓN DE ACCESOS EN LA CARRETERA EI-200 EN LOS PK 12+610 Y 13+050 CON LA RONDA URBANA DE SANT CARLES DE PERALTA

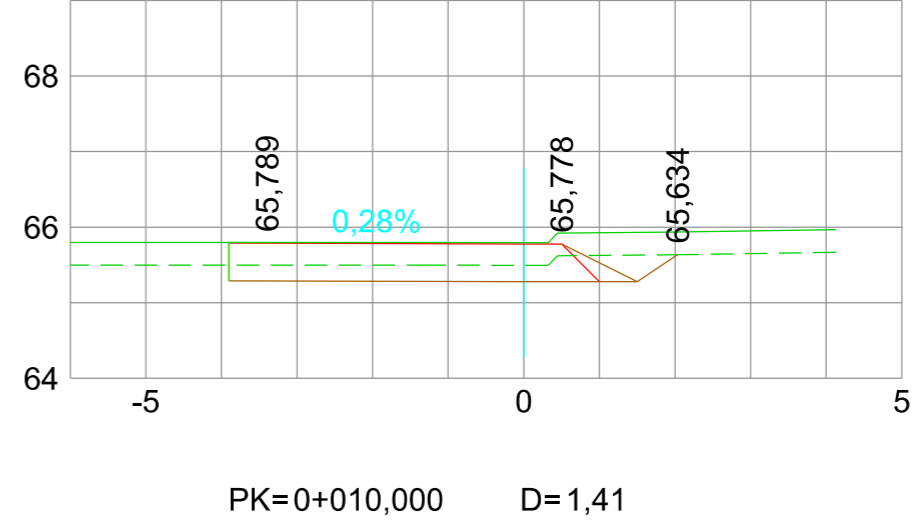
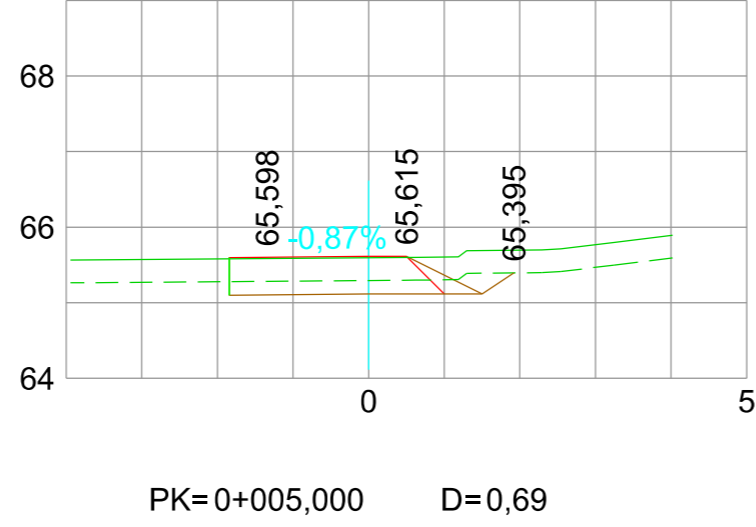
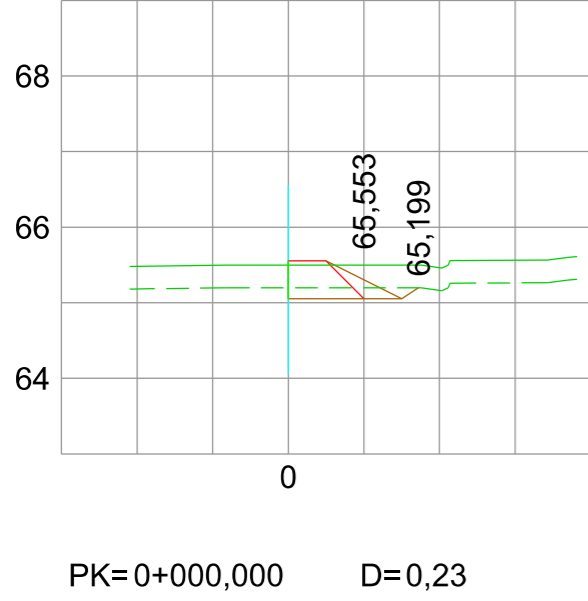
Escala 1/100 FEBRERO DE 2021
 Servicios Técnicos Municipales Proyecto nº
 Juan J. Ortega Almenar 2021-004
 (Ingeniero de Caminos, C. y P.)

Emplazamiento: SANT CARLES DE PERALTA
 T. M. DE SANTA EULÀRIA DES RIU
 Plano: PERFIL LONGITUDINAL TR CADA 5m_AB_CIR_E_AB_CIR_E

Ajuntament de Santa Eulària des Riu
 Sant Carles, Santa Gertrudis, Santa Eulària, Jesús, Puig d'en Vallis




07
01



TR CADA 5m_AB_CIR_S_AB_CIR_S_002

ACONDICIONAMIENTO DE INTERSECCIONES Y REORDENACIÓN DE ACCESOS EN LA CARRETERA EI-200 EN LOS PK 12+610 Y 13+050 CON LA RONDA URBANA DE SANT CARLES DE PERALTA



Emplazamiento: SANT CARLES DE PERALTA
 T. M. DE SANTA EULÀRIA DES RIU

Plano: PERFIL LONGITUDINAL TR CADA 5m_AB_CIR_S_AB_CIR_S

Servicios Técnicos Municipales

Juan J. Ortega Almenar
 (Ingeniero de Caminos, C. y P.)

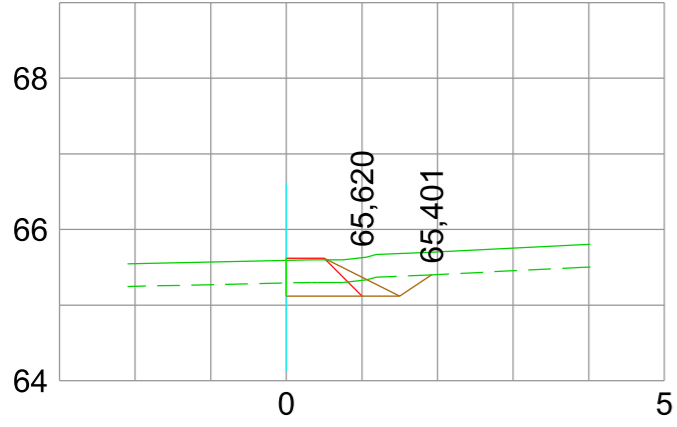
Proyecto nº

2021-004

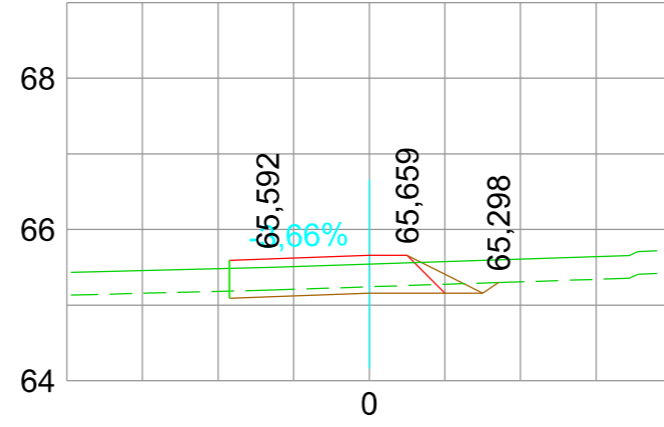
Escala 1/100

FEBRERO DE 2021

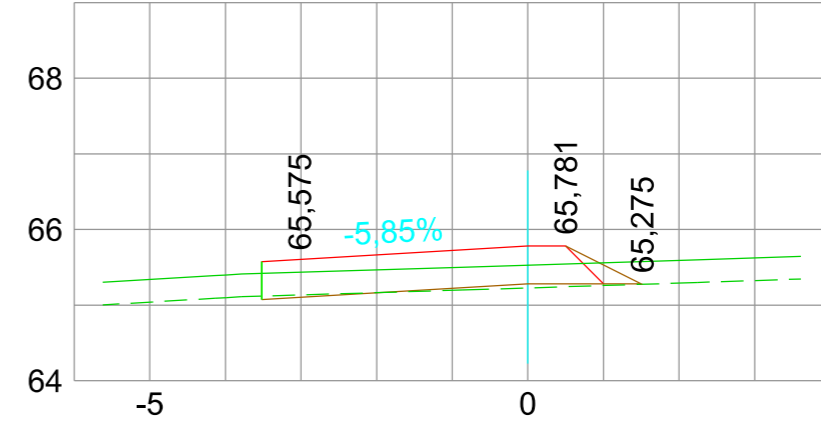
07
02



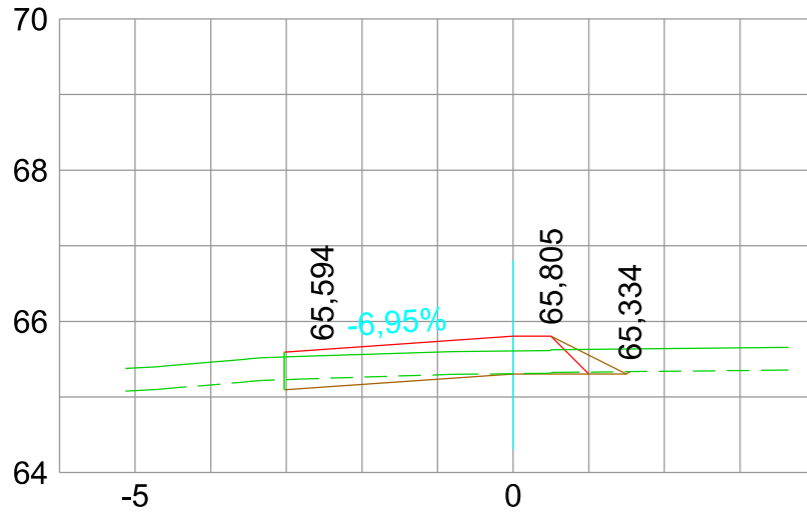
PK=0+000,000 D=0,36



PK=0+005,000 D=0,33



PK=0+010,000 D=0,03 T=0,10



PK=0+013,098 D=0,26

TR CADA 5m_AB_EI-SCSUR_S_AB_EI-SCSUR_S_003

ACONDICIONAMIENTO DE INTERSECCIONES Y REORDENACIÓN DE ACCESOS EN LA CARRETERA EI-200 EN LOS PK 12+610 Y 13+050 CON LA RONDA URBANA DE SANT CARLES DE PERALTA



Emplazamiento: SANT CARLES DE PERALTA
T. M. DE SANTA EULÀRIA DES RIU

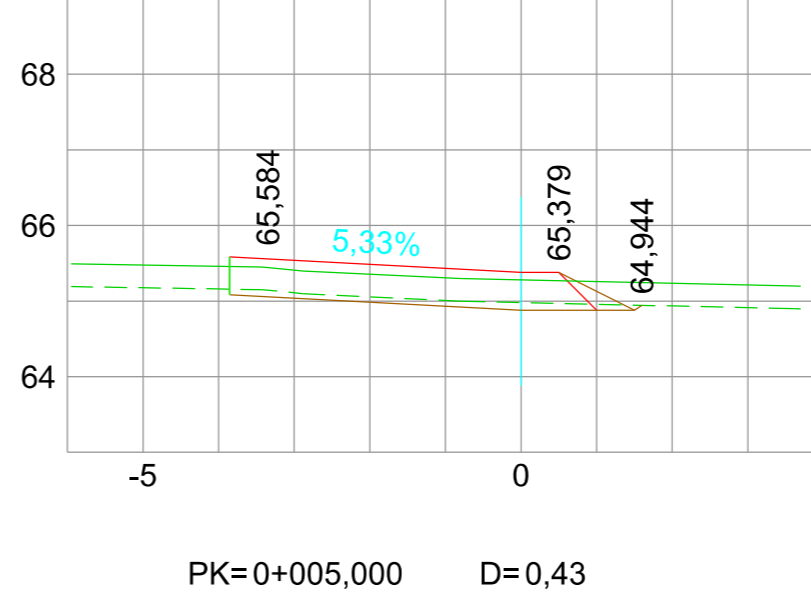
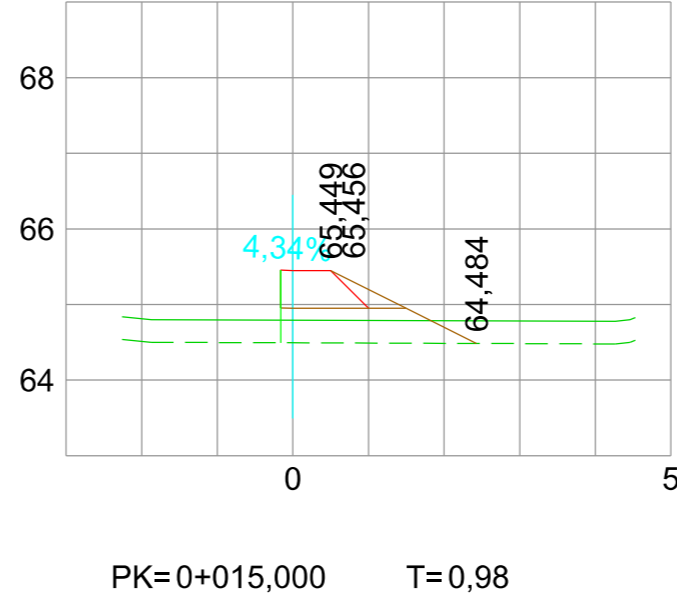
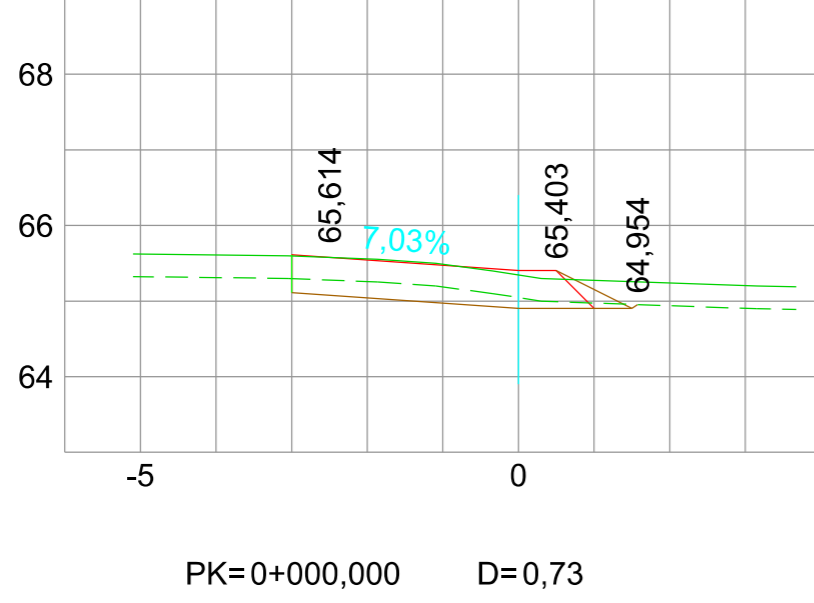
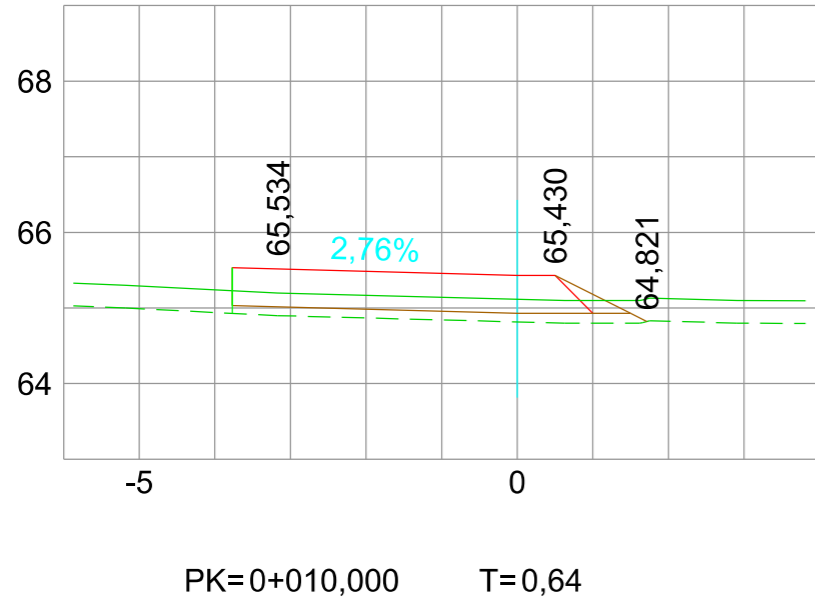
Plano: PERFIL LONGITUDINAL TR CADA 5m_AB_EI-SCSUR_S_AB_EI-SCSUR_S

Escala 1/100
Servicios Técnicos Municipales

Proyecto nº
Juan J. Ortega Almenar
(Ingeniero de Caminos, C. y P.)
2021-004

FEBRERO DE 2021

07
03



TR CADA 5m_AB_EI200-SCSUR_E_AB_EI200-SCSUR_E_004

ACONDICIONAMIENTO DE INTERSECCIONES Y REORDENACIÓN DE ACCESOS EN LA CARRETERA EI-200 EN LOS PK 12+610 Y 13+050 CON LA RONDA URBANA DE SANT CARLES DE PERALTA



Emplazamiento: SANT CARLES DE PERALTA
T. M. DE SANTA EULÀRIA DES RIU

Plano: PERFIL LONGITUDINAL TR CADA 5m_AB_EI200-SCSUR_E_AB_EI200-SCSUR_E

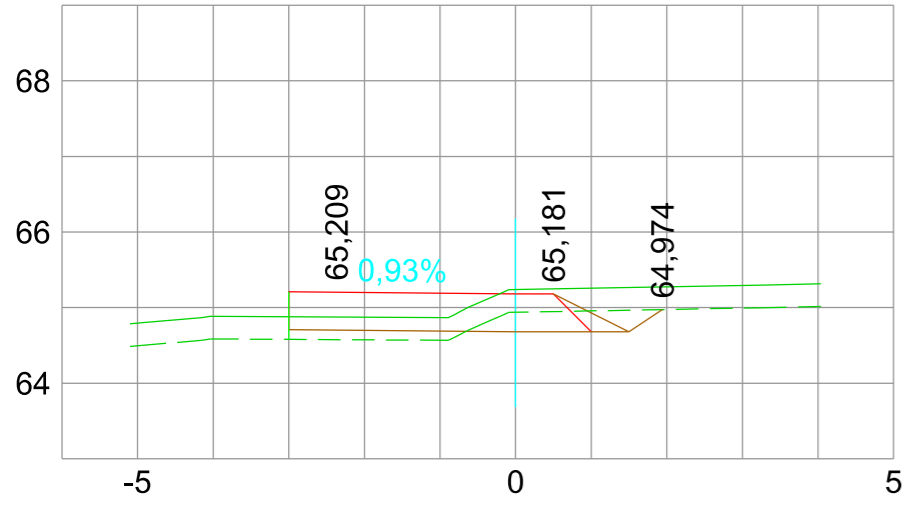
Escala 1/100 FEBRERO DE 2021

Servicios Técnicos Municipales

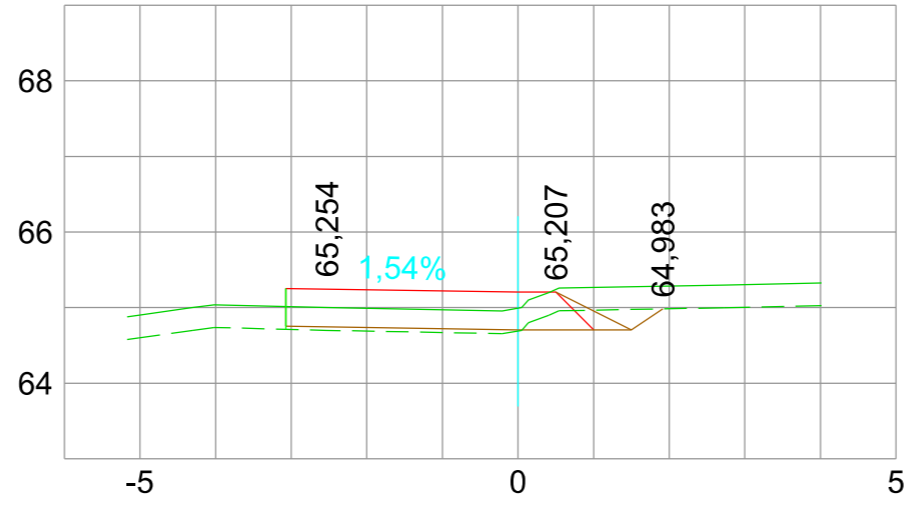
Proyecto nº

Juan J. Ortega Almenar
(Ingeniero de Caminos, C. y P.)
2021-004

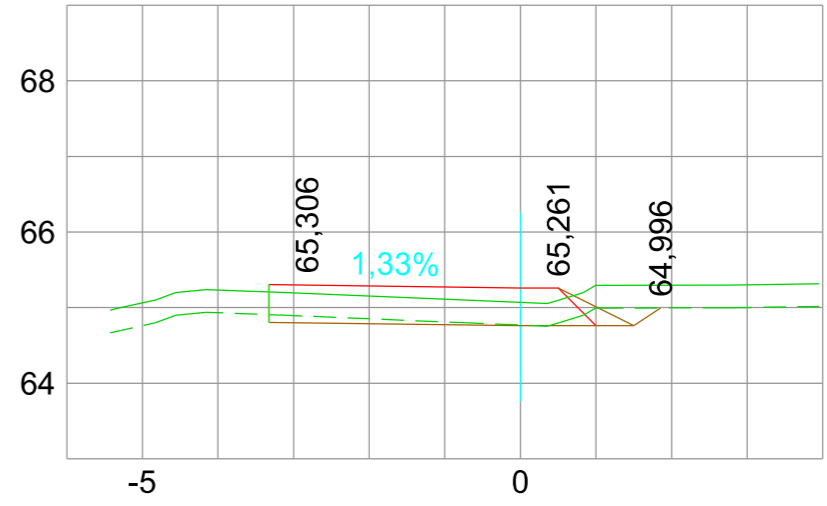
07
04



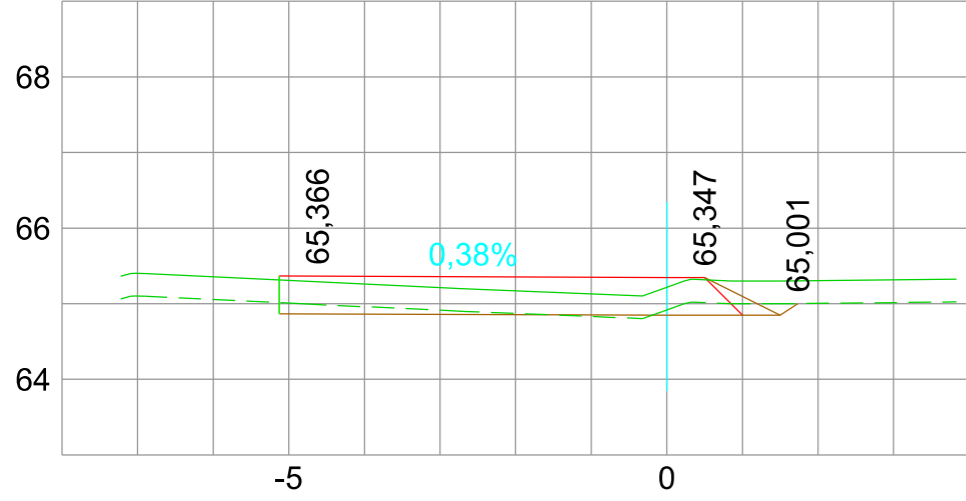
PK=0+000,000 D=0,57 T=0,28



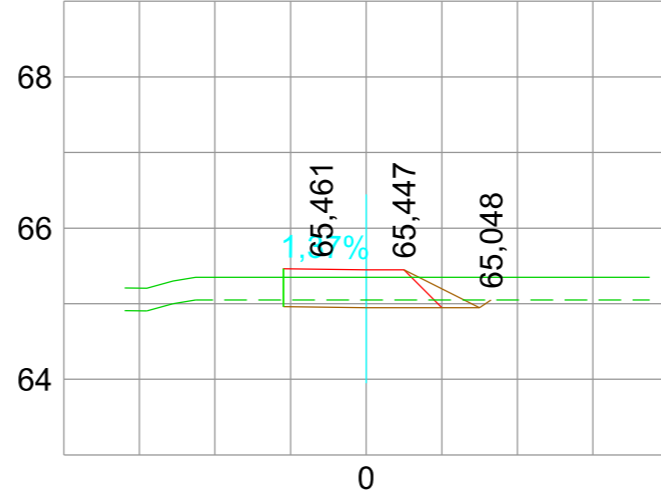
PK=0+005,000 D=0,38 T=0,15



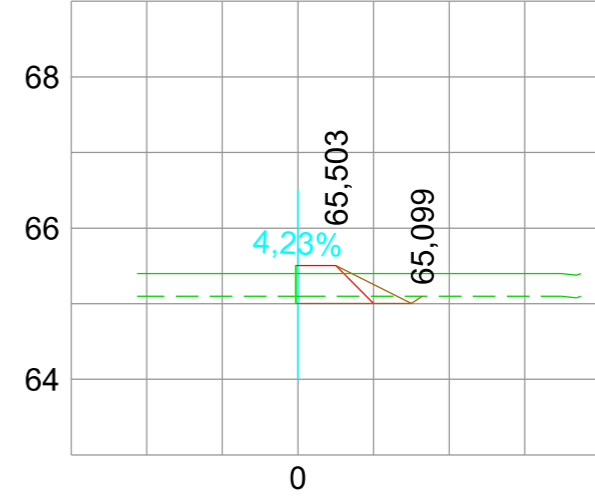
PK=0+010,000 D=0,41



PK=0+015,000 D=0,51 T=0,03



PK=0+020,000 D=0,26



PK=0+023,453 D=0,15

TR CADA 5m_AB_EI200-SEU_E_AB_EI200-SEU_E_005

ACONDICIONAMIENTO DE INTERSECCIONES Y REORDENACION DE ACCESOS EN LA CARRETERA EI-200 EN LOS PK 12+610 Y 13+050 CON LA RONDA URBANA DE SANT CARLES DE PERALTA

Escala 1/100 FEBRERO DE 2021

Emplazamiento: SANT CARLES DE PERALTA
T. M. DE SANTA EULARIA DES RIU

Servicios Técnicos Municipales

Proyecto nº

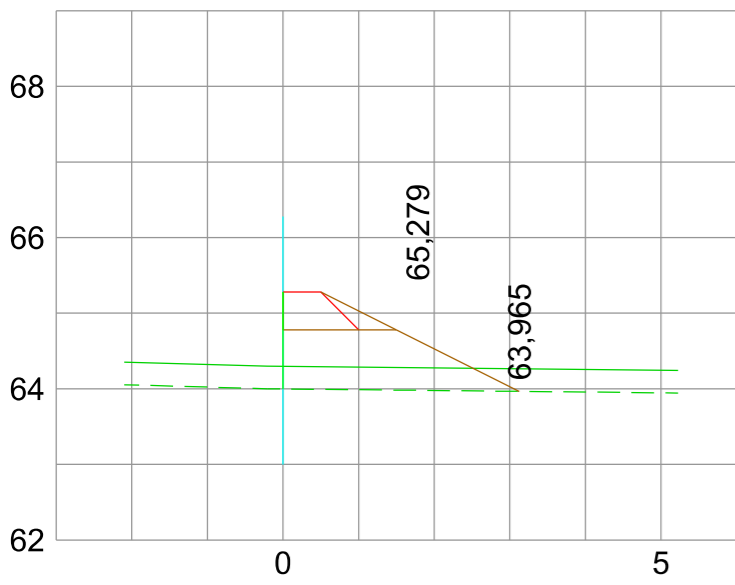
Juan J. Ortega Almenar
(Ingeniero de Caminos, C. y P.)
2021-004

Plano: PERFIL LONGITUDINAL TR CADA 5m_AB_EI200-SEU_E_AB_EI200-SEU_E

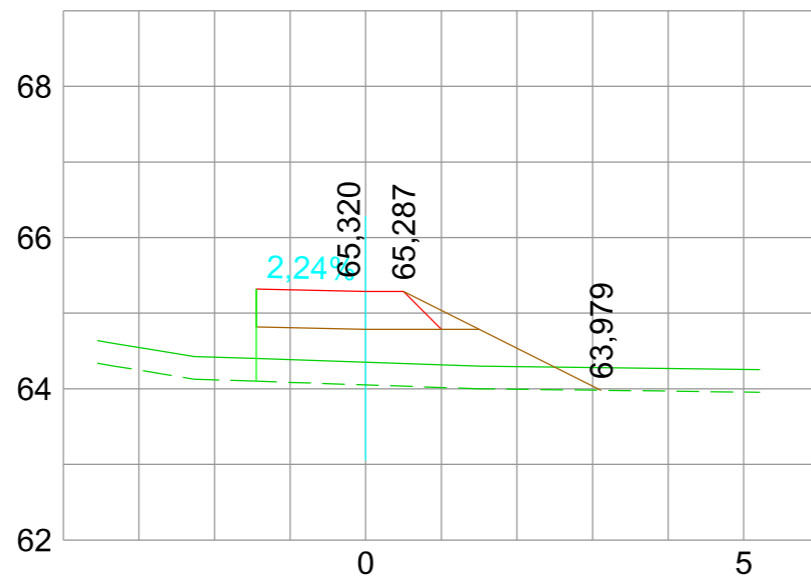
Ajuntament de Santa Eulària des Riu
Sant Carles, Santa Gertrudis, Santa Eulària, Jesús, Puig d'en Vallis



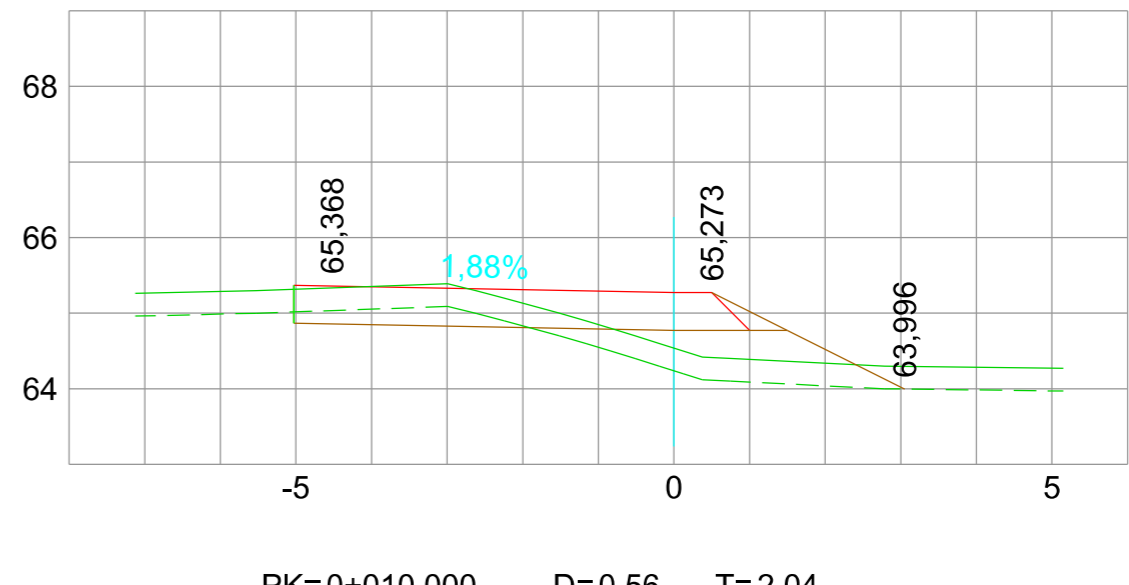
07
05



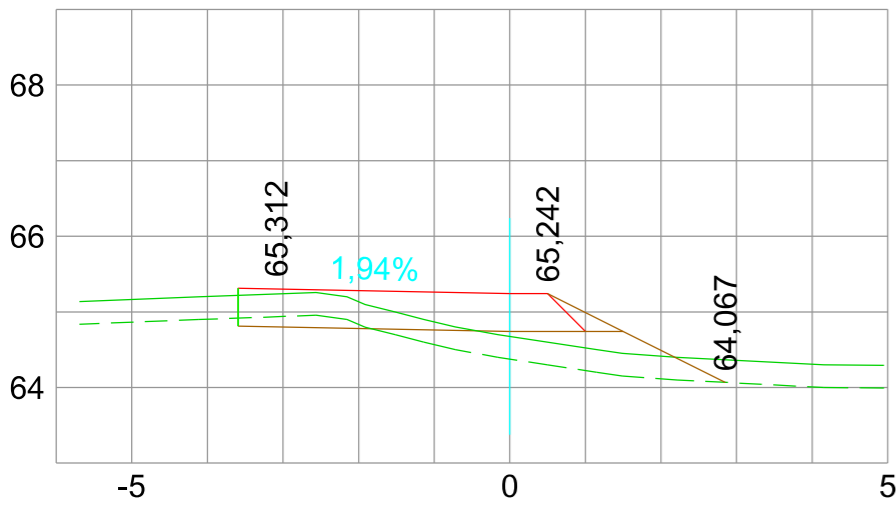
PK=0+000,000 T=1,83



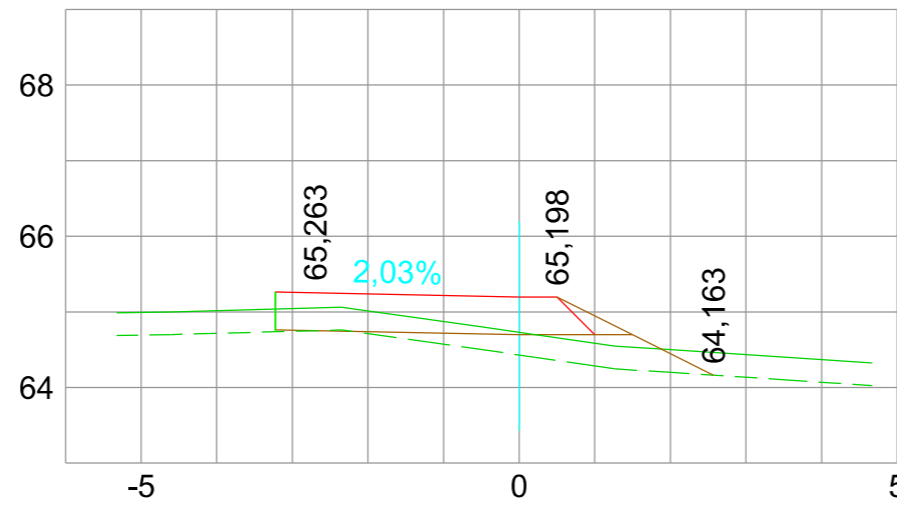
PK=0+005,000 T=2,83



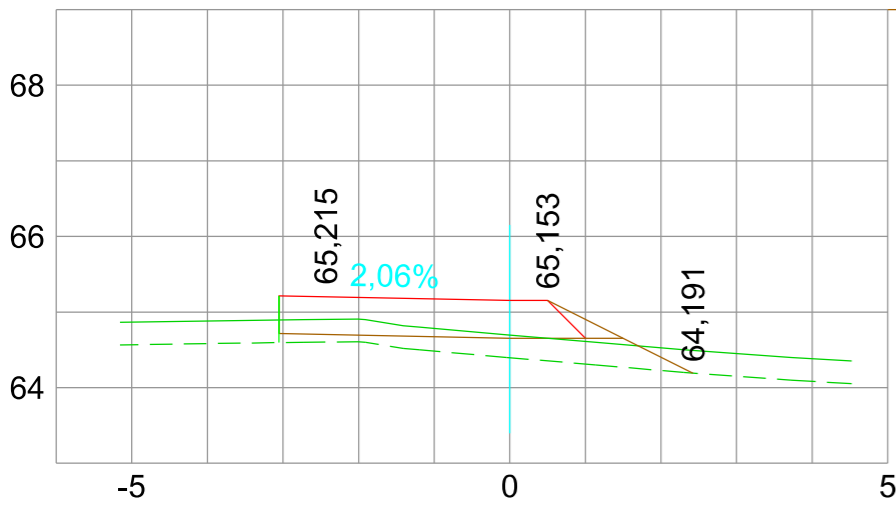
PK=0+010,000 D=0,56 T=2,04



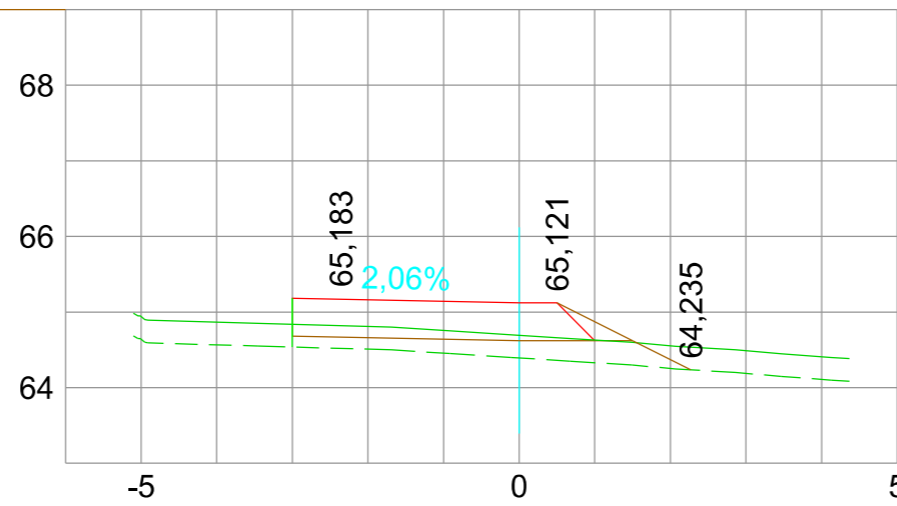
PK=0+015,000 D=0,21 T=1,49



PK=0+020,000 T=1,11



PK=0+025,000 T=1,13



PK=0+028,491 T=1,06

TR CADA 5m_AB_EI200-SEU_S_AB_EI200-SEU_S_006

ACONDICIONAMIENTO DE INTERSECCIONES Y REORDENACION DE ACCESOS EN LA CARRETERA EI-200 EN LOS PK 12+610 Y 13+050 CON LA RONDA URBANA DE SANT CARLES DE PERALTA

Ajuntament de Santa Eulària des Riu
 Sant Carles, Santa Gertrudis, Santa Eulària, Jesús, Puig d'en Vallis



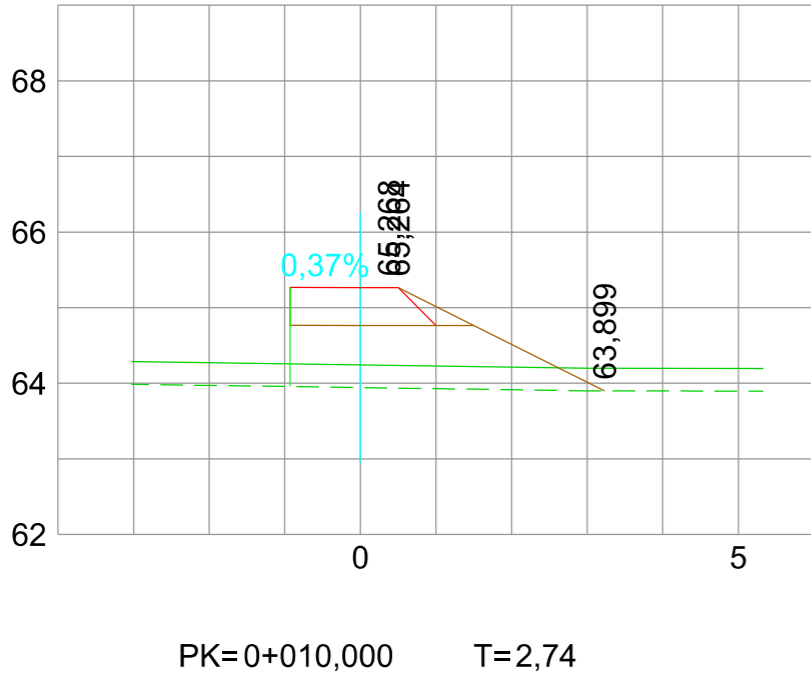
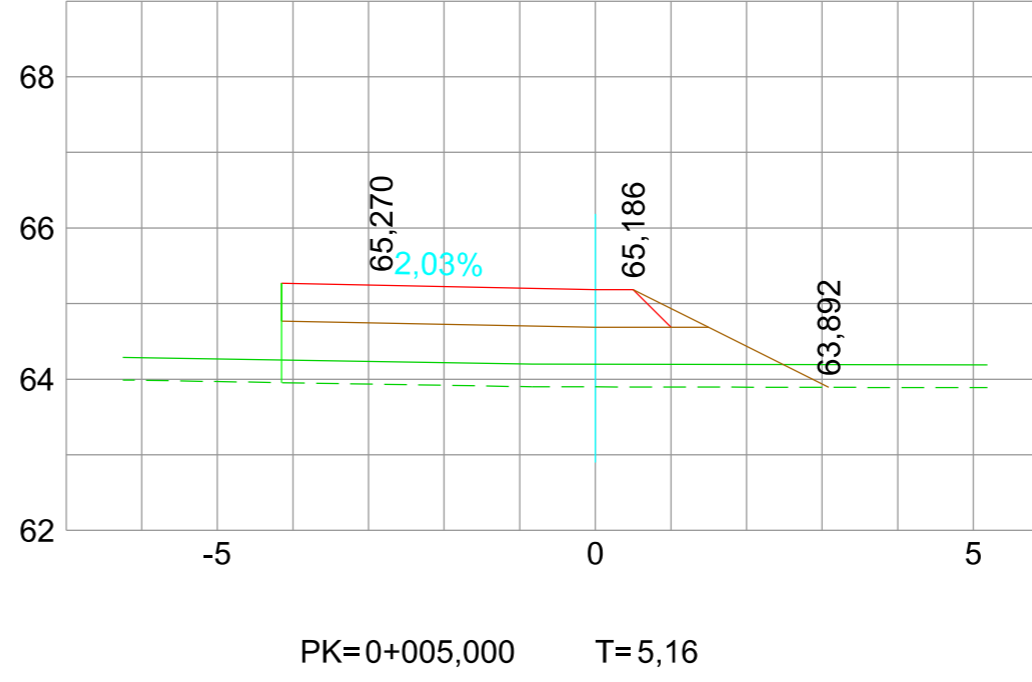
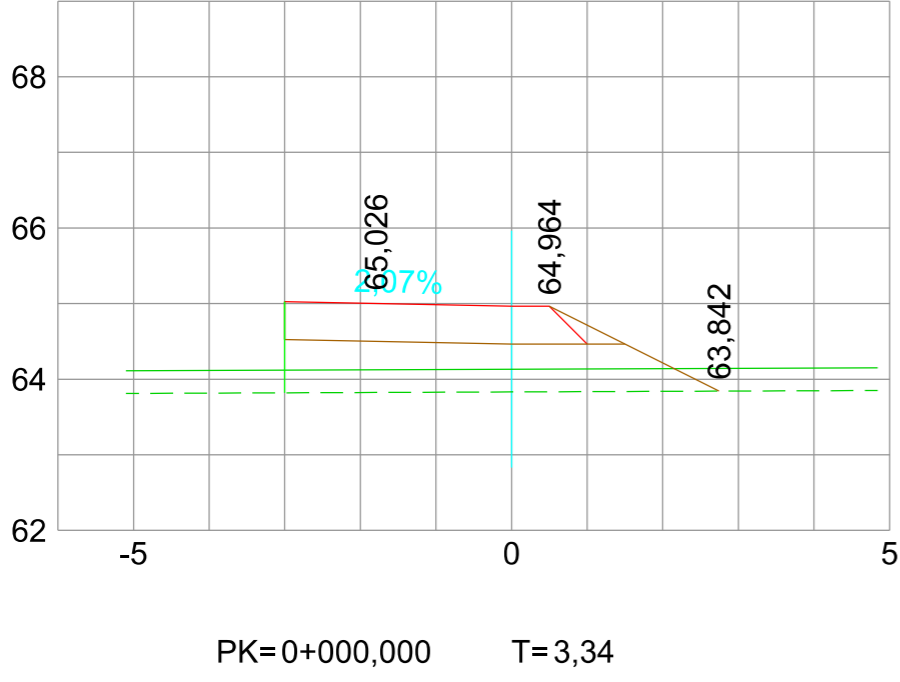
Emplazamiento: SANT CARLES DE PERALTA
 T. M. DE SANTA EULÀRIA DES RIU
 Plano: PERFIL LONGITUDINAL TR CADA 5m_AB_EI200-SEU_S_AB_EI200-SEU_S_006

Escala 1/100
 Servicios Técnicos Municipales

Juan J. Ortega Almenar
 (Ingeniero de Caminos, C. y P.)
 Proyecto nº 2021-004

FEBRERO DE 2021

07
 06



TR CADA 5m_AB_GAT_E_AB_GAT_E_007

ACONDICIONAMIENTO DE INTERSECCIONES Y REORDENACIÓN DE ACCESOS EN LA CARRETERA EI-200 EN LOS PK 12+610 Y 13+050 CON LA RONDA URBANA DE SANT CARLES DE PERALTA



Emplazamiento: SANT CARLES DE PERALTA
T. M. DE SANTA EULÀRIA DES RIU

Plano: PERFIL LONGITUDINAL TR CADA 5m_AB_GAT_E_AB_GAT_E

Servicios Técnicos Municipales

Juan J. Ortega Almenar
(Ingeniero de Caminos, C. y P.)

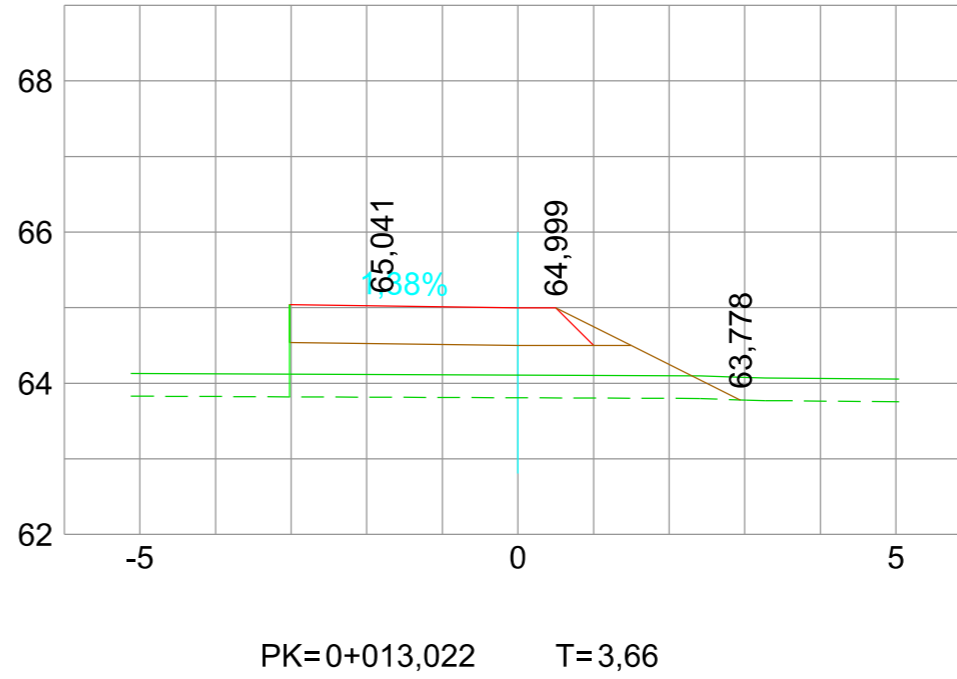
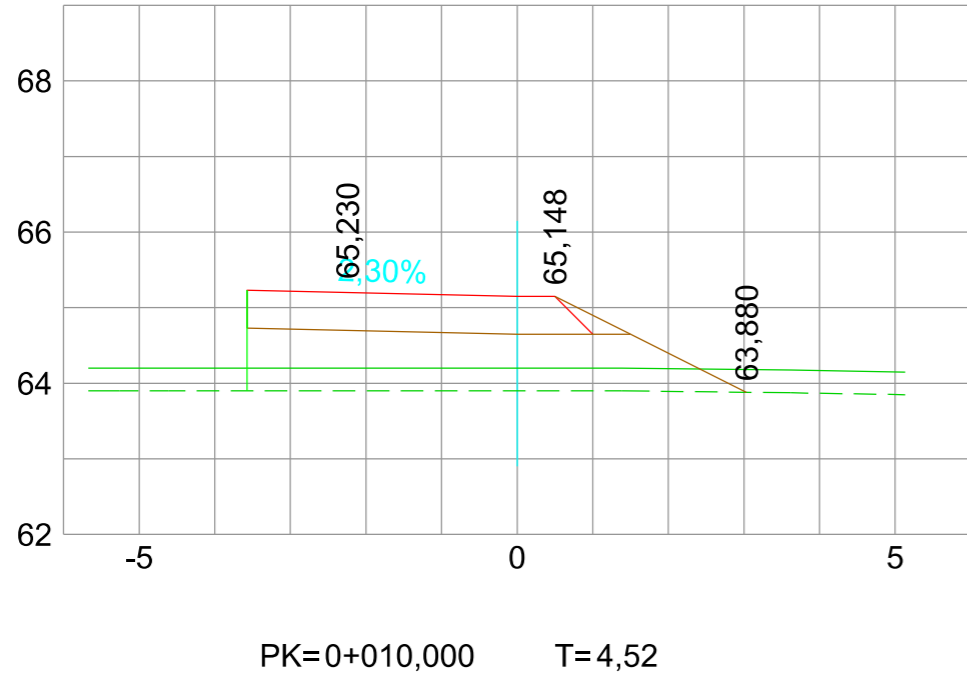
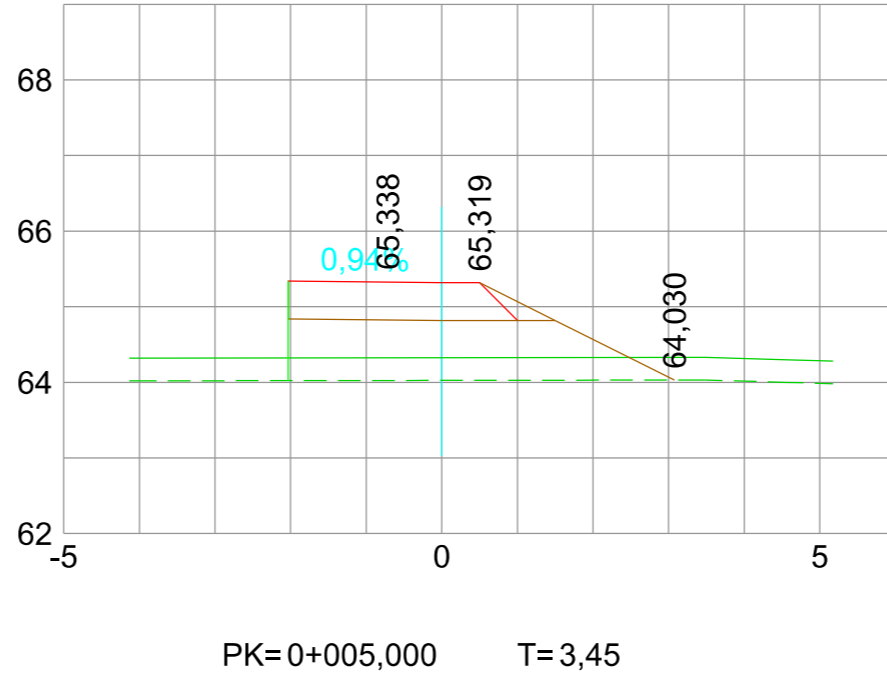
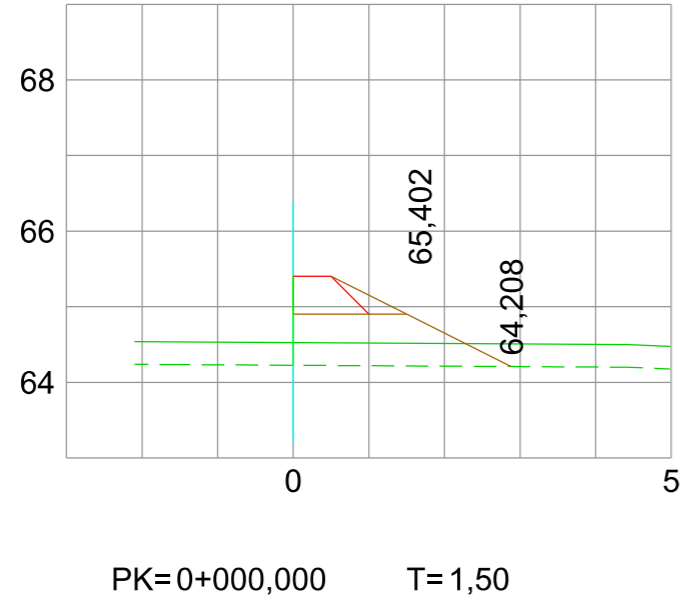
Escala 1/100

FEBRERO DE 2021

Proyecto nº

2021-004

07
07



TR CADA 5m_AB_GAT_S_AB_GAT_S_008

ACONDICIONAMIENTO DE INTERSECCIONES Y REORDENACIÓN DE ACCESOS EN LA CARRETERA EI-200 EN LOS PK 12+610 Y 13+050 CON LA RONDA URBANA DE SANT CARLES DE PERALTA

Escala 1/100 FEBRERO DE 2021

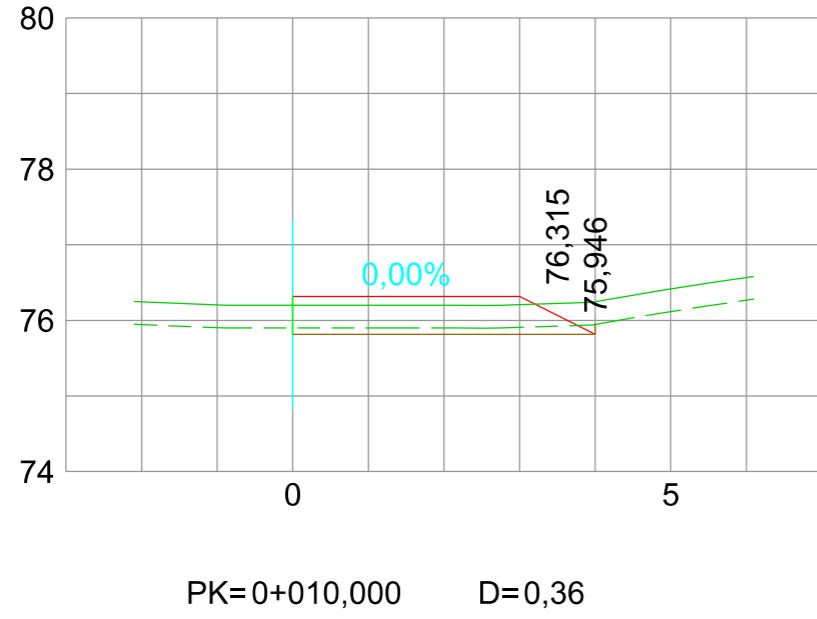
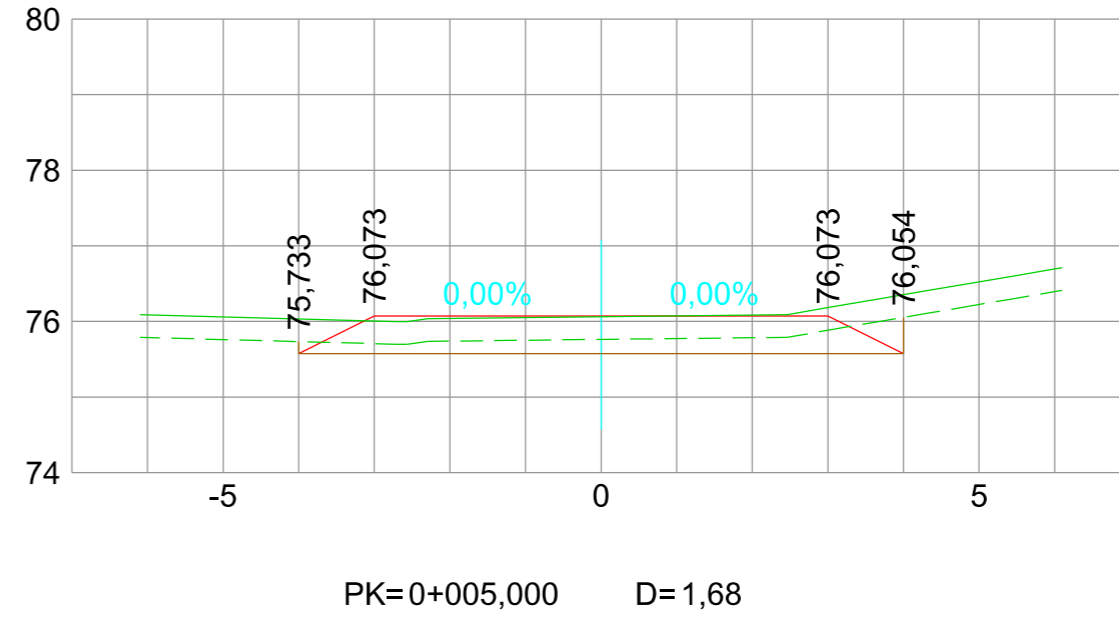
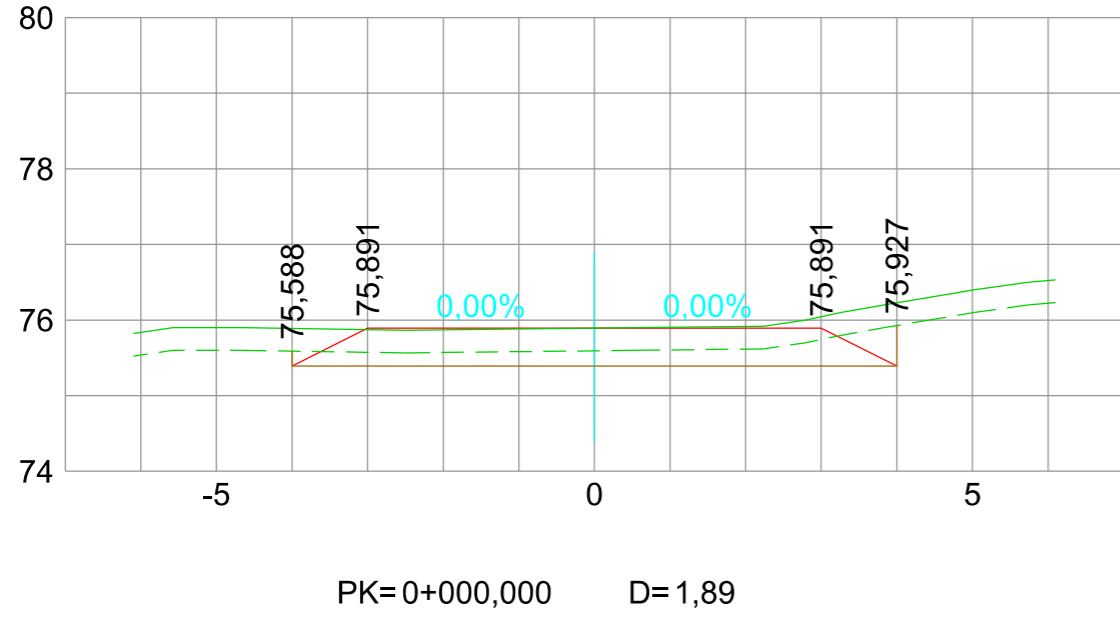


Emplazamiento: SANT CARLES DE PERALTA
T. M. DE SANTA EULÀRIA DES RIU
Plano: PERFIL LONGITUDINAL TR CADA 5m_AB_GAT_S_AB_GAT_S

Servicios Técnicos Municipales
Juan J. Ortega Almenar
(Ingeniero de Caminos, C. y P.)

Proyecto nº
2021-004

07
08



TRS CORR_BAR ANITA_BAR ANITA_009

ACONDICIONAMIENTO DE INTERSECCIONES Y REORDENACIÓN DE ACCESOS EN LA CARRETERA EI-200 EN LOS PK 12+610 Y 13+050 CON LA RONDA URBANA DE SANT CARLES DE PERALTA

Escala 1/100 FEBRERO DE 2021

Emplazamiento: SANT CARLES DE PERALTA
T. M. DE SANTA EULÀRIA DES RIU

Servicios Técnicos Municipales

Proyecto nº

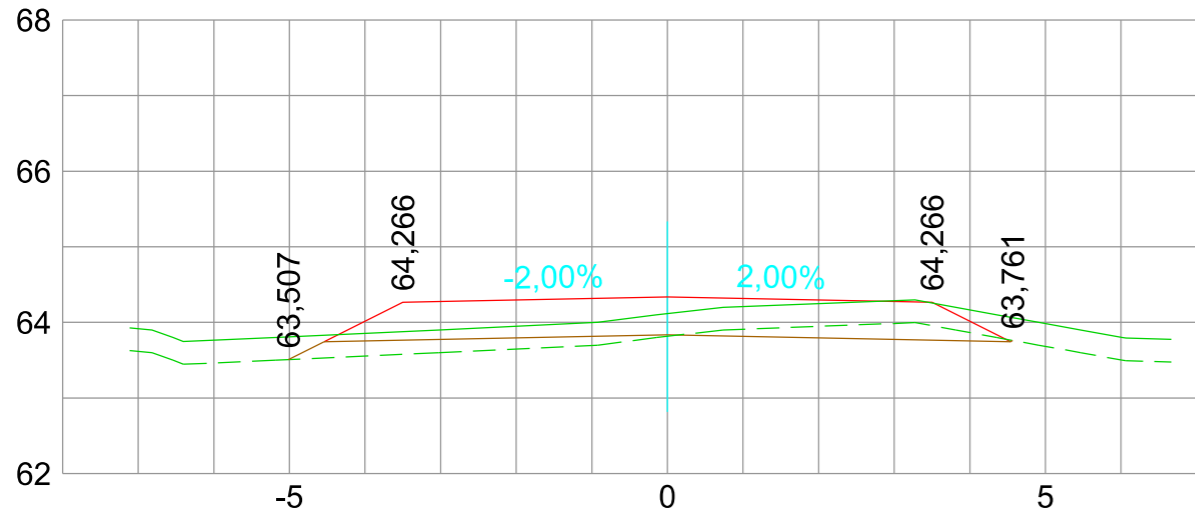
Juan J. Ortega Almenar
(Ingeniero de Caminos, C. y P.)

2021-004

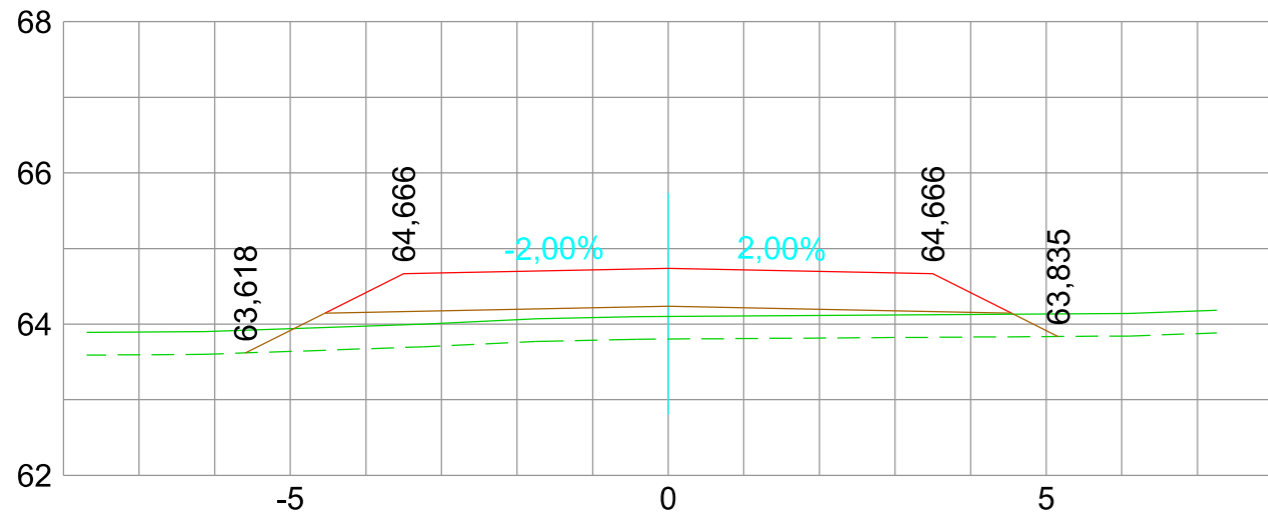
07
09

Ajuntament de Santa Eulària des Riu
Sant Carles, Santa Gertrudis, Santa Eulària, Jesús, Puig d'en Vallis

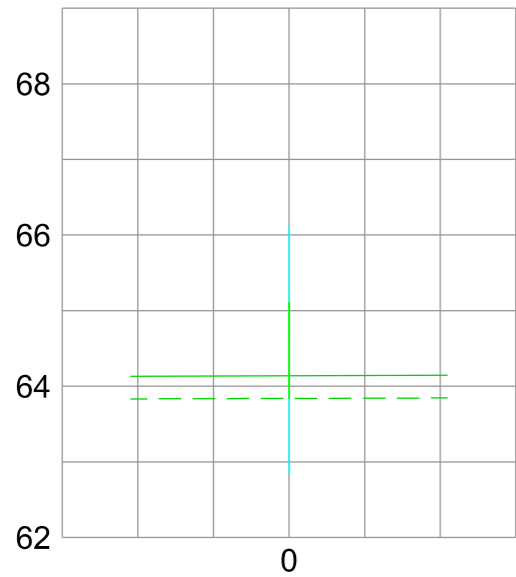




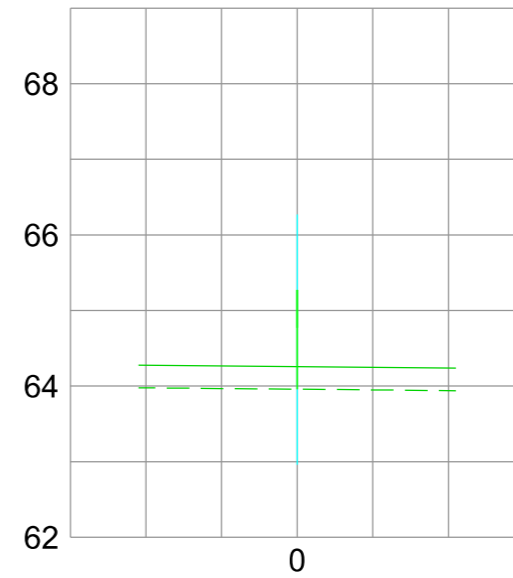
PK=0+006,000 D=0,57 T=0,72



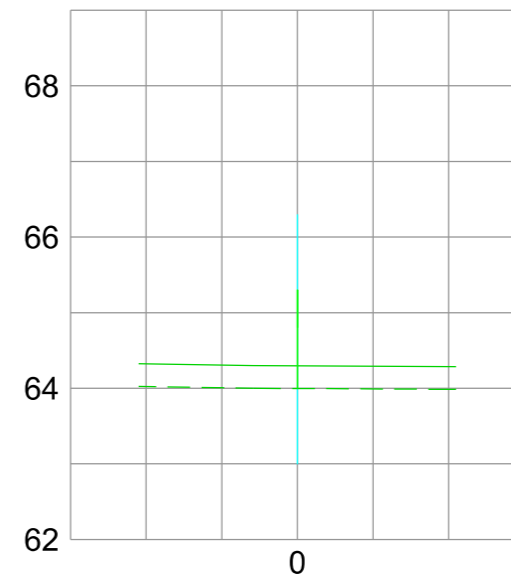
PK=0+010,000 T=4,10



PK=0+015,000



PK=0+020,000



PK=0+022,285

TR CADA 5m_CAN GAT_CAN GAT_010

ACONDICIONAMIENTO DE INTERSECCIONES Y REORDENACIÓN DE ACCESOS EN LA CARRETERA EI-200 EN LOS PK 12+610 Y 13+050 CON LA RONDA URBANA DE SANT CARLES DE PERALTA

Ajuntament de Santa Eulària des Riu
 Sant Carles... Santa Gertrudis... Santa Eulària... Jesús... Puig d'en Vallis

Emplazamiento: SANT CARLES DE PERALTA
 T. M. DE SANTA EULÀRIA DES RIU

Plano: PERFIL LONGITUDINAL TR CADA 5m_CAN GAT_CAN GAT

Servicios Técnicos Municipales

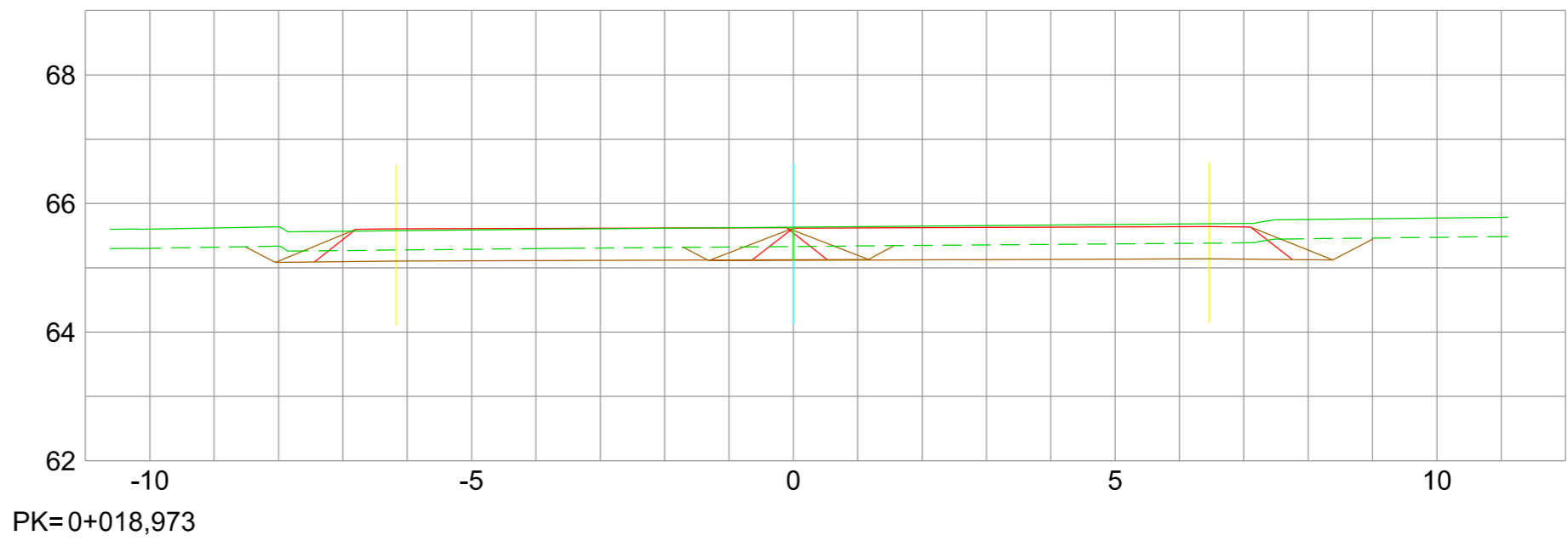
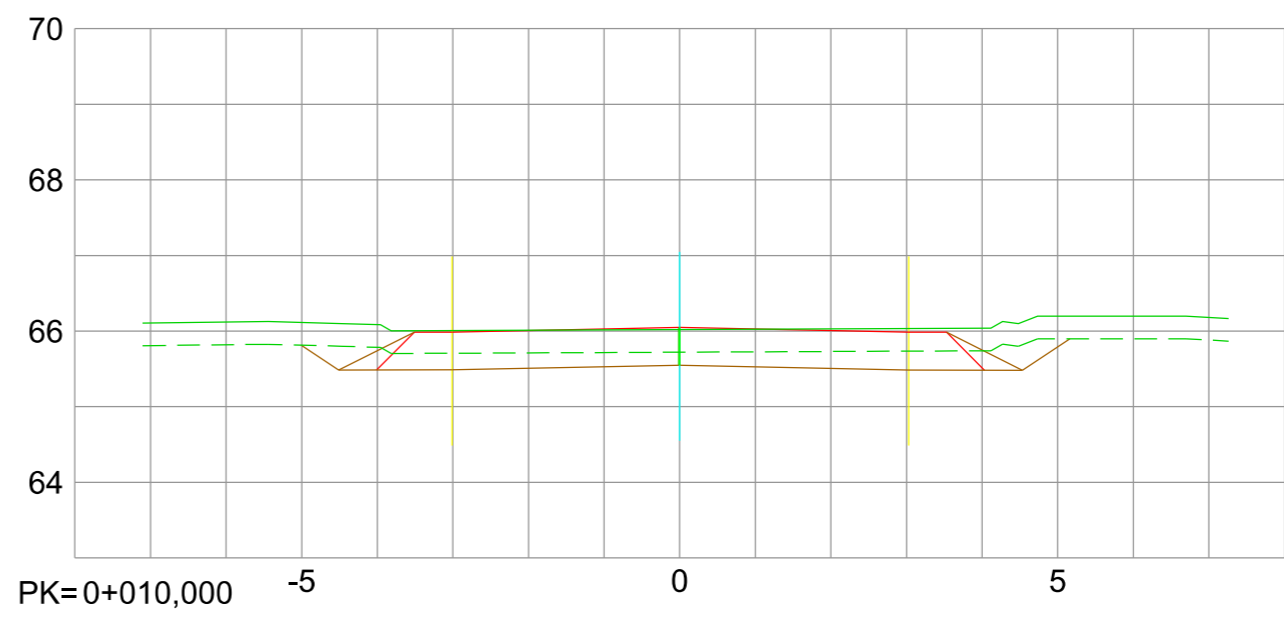
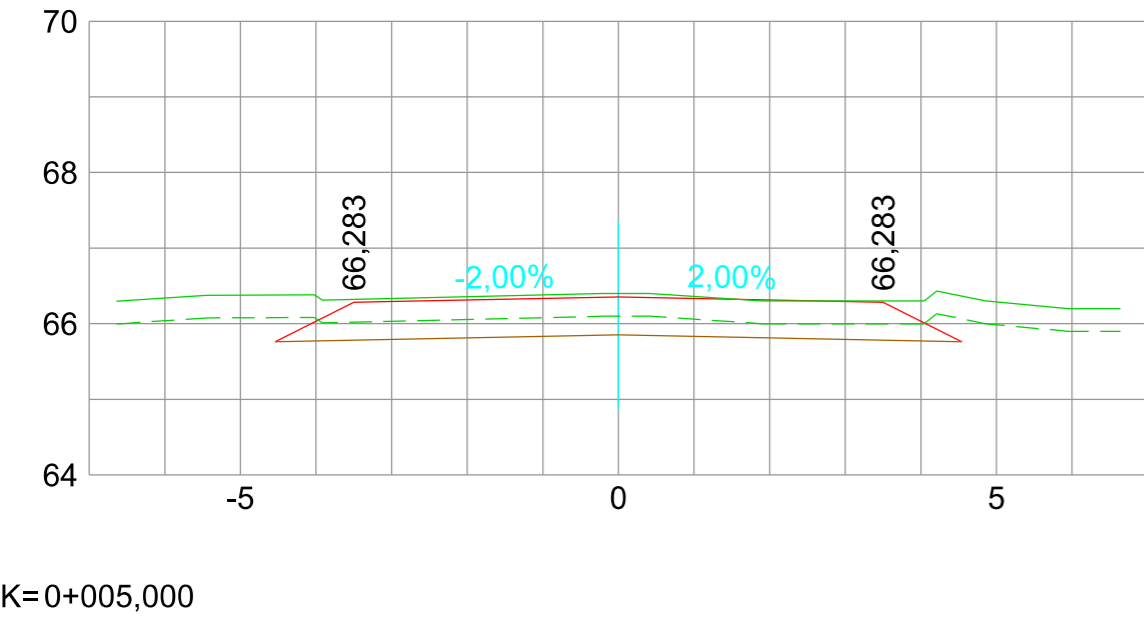
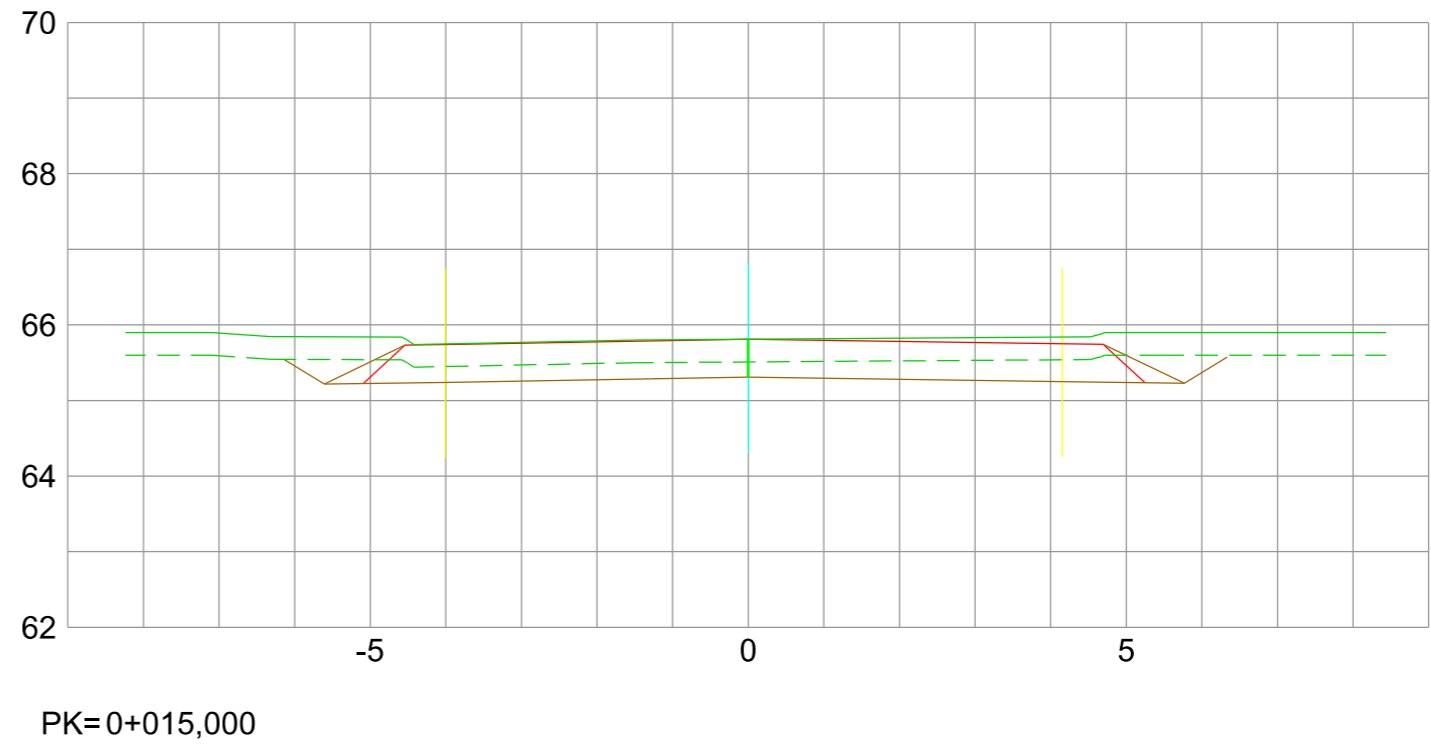
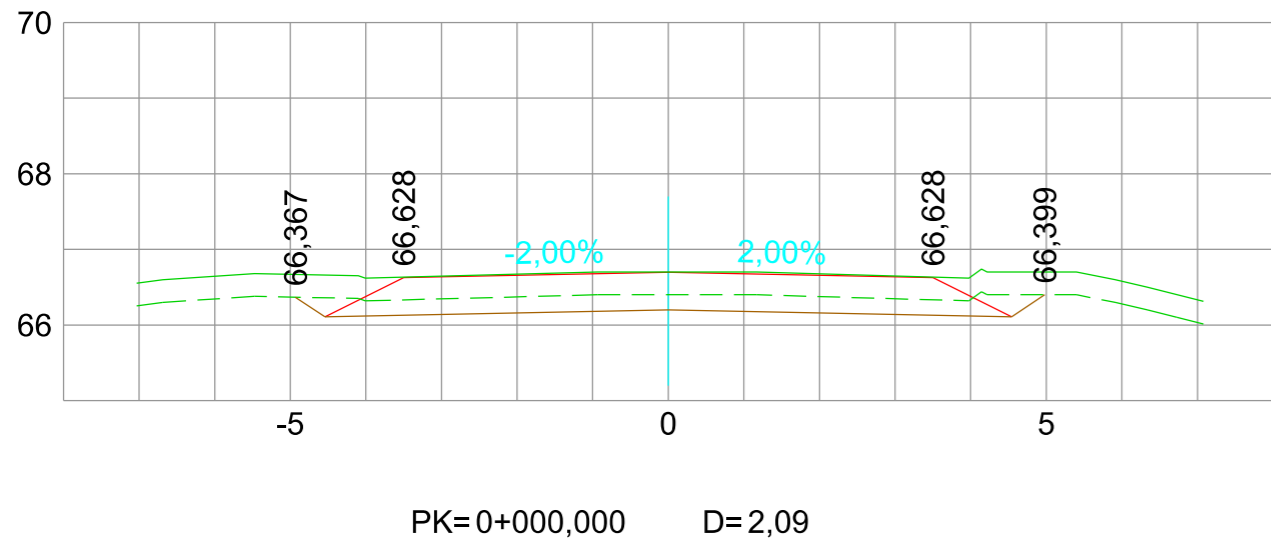
Proyecto nº

Juan J. Ortega Almenar
 (Ingeniero de Caminos, C. y P.) 2021-004

Escala 1/100 FEBRERO DE 2021

07
 10





TR CADA 5m_CIRCUNVAL_CIRCUNVAL_011

Escala 1/100 FEBRERO DE 2021

ACONDICIONAMIENTO DE INTERSECCIONES Y REORDENACION DE ACCESOS EN LA CARRETERA EI-200 EN LOS PK 12+610 Y 13+050 CON LA RONDA URBANA DE SANT CARLES DE PERALTA

Servicios Técnicos Municipales Proyecto nº

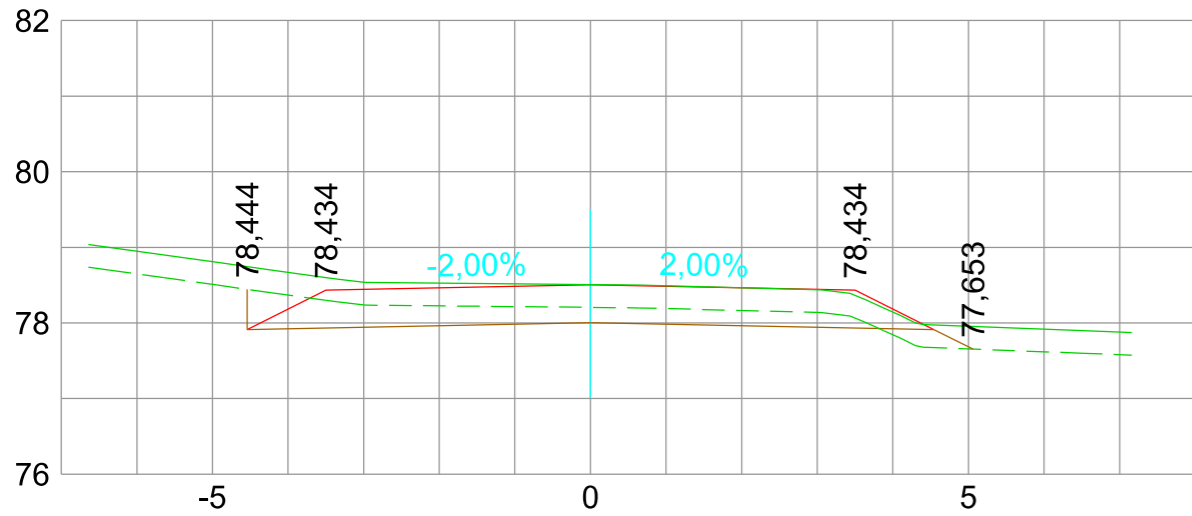
Juan J. Ortega Almenar 2021-004
 (Ingeniero de Caminos, C. y P.)

Emplazamiento: SANT CARLES DE PERALTA
 T. M. DE SANTA EULARIA DES RIU

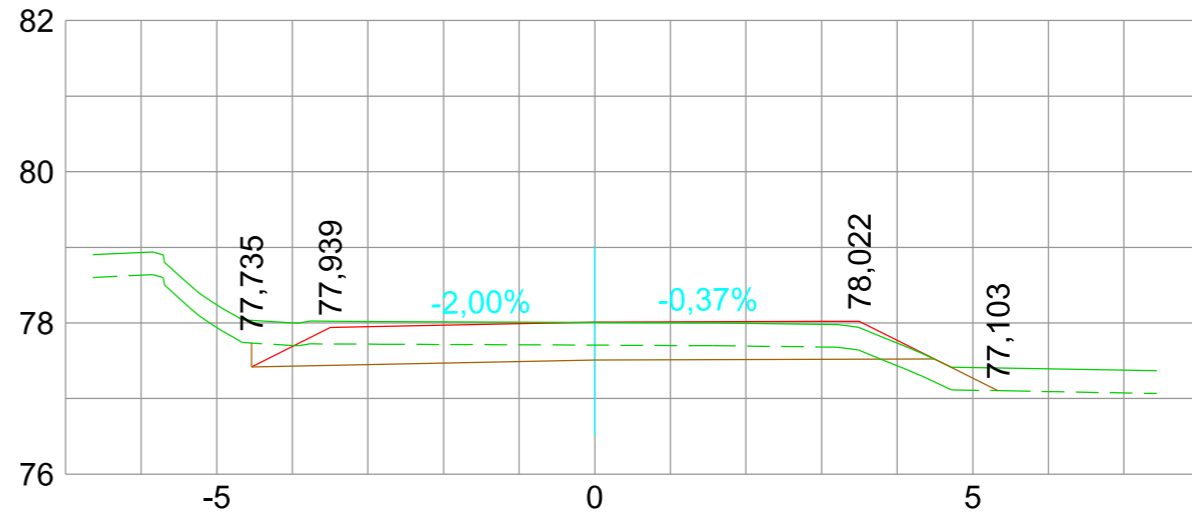
Plano: PERFIL LONGITUDINAL TR CIRCUNVAL_CIRCUNVAL

Ajuntament de Santa Eulària des Riu
 Sant Carles, Santa Gertrudis, Santa Eulària, Jesús, Puig d'en Vallis

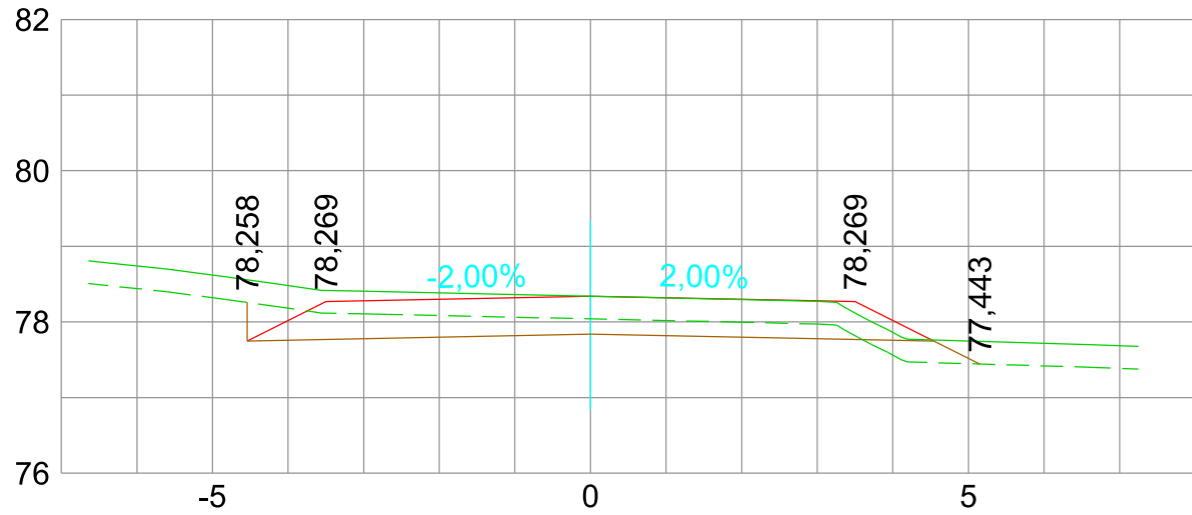
07 11



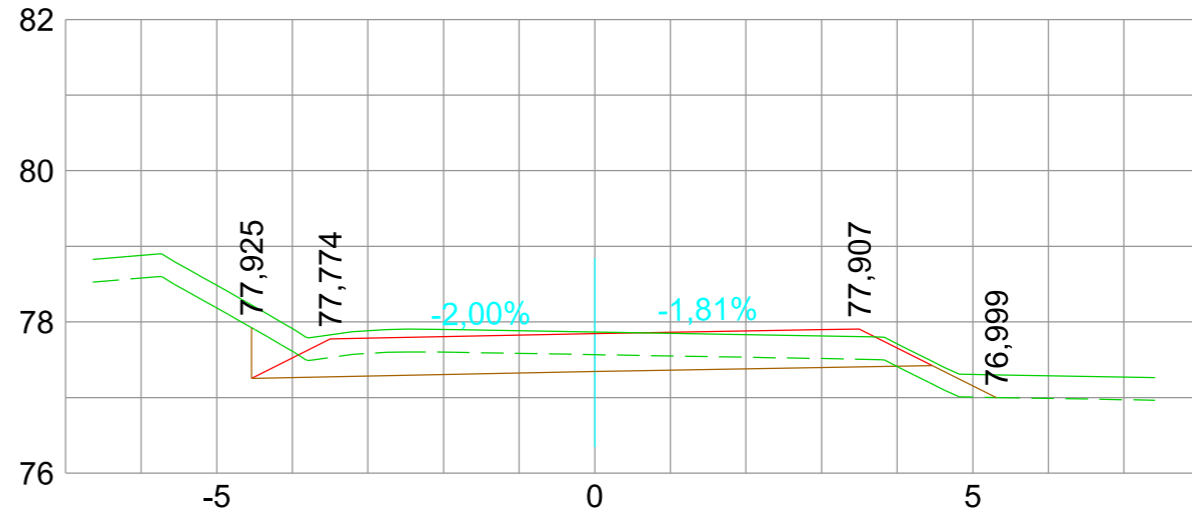
PK=0+000,000 D=2,09 T=0,17



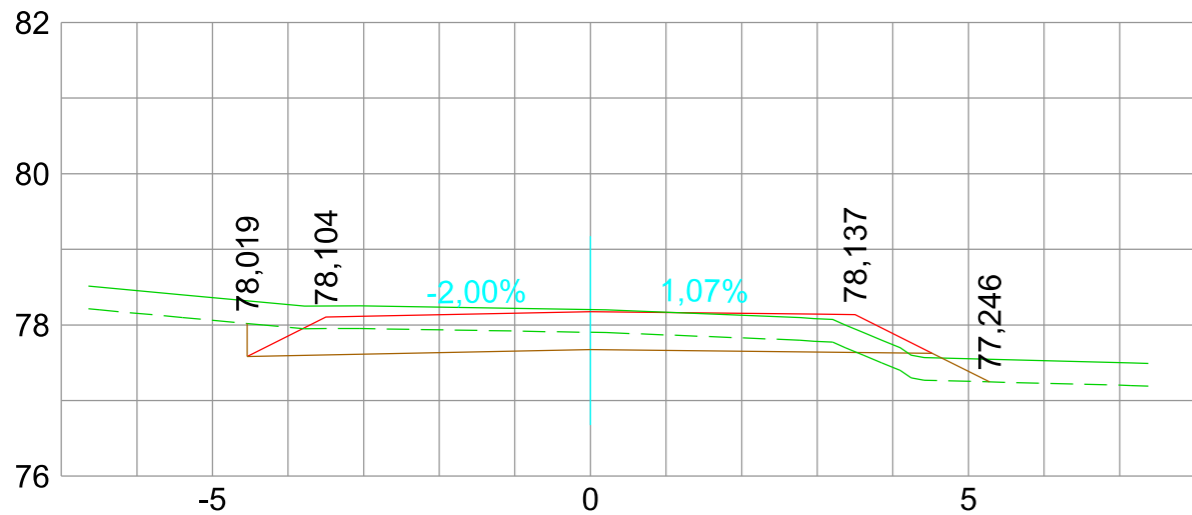
PK=0+015,000 D=1,78 T=0,26



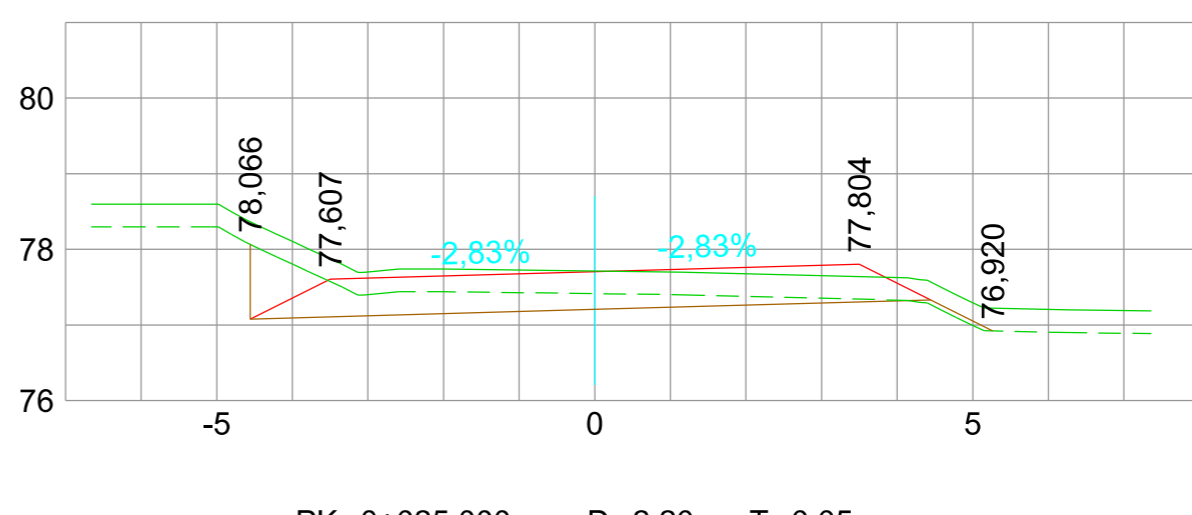
PK=0+005,000 D=2,08 T=0,27



PK=0+020,000 D=1,98 T=0,20



PK=0+010,000 D=2,04 T=0,34



PK=0+025,000 D=2,20 T=0,05

TRS CORR_EI-200-BAR_EI-200-BAR_012

Escala 1/100 FEBRERO DE 2021

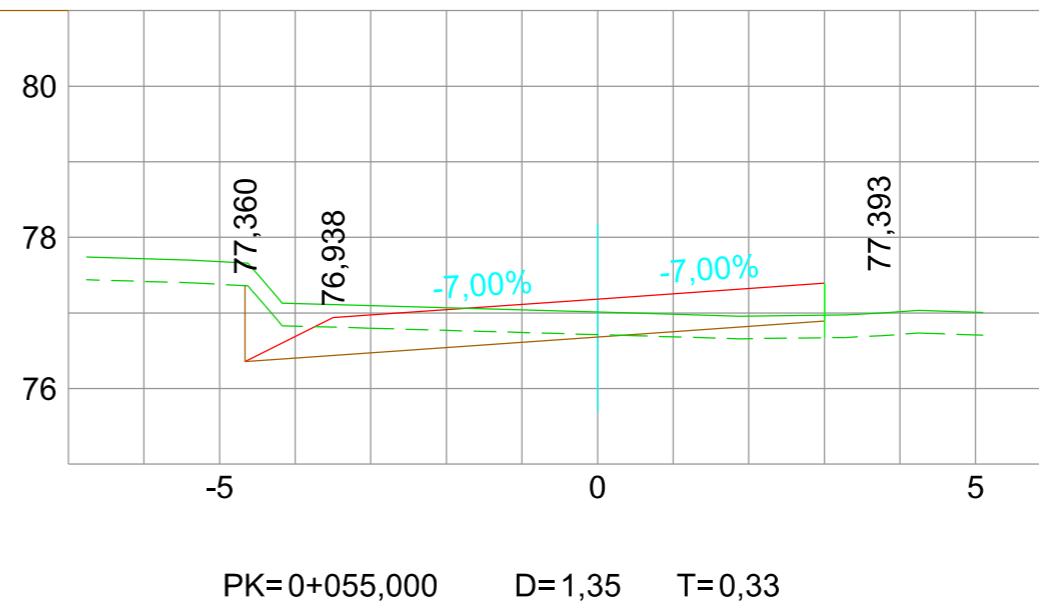
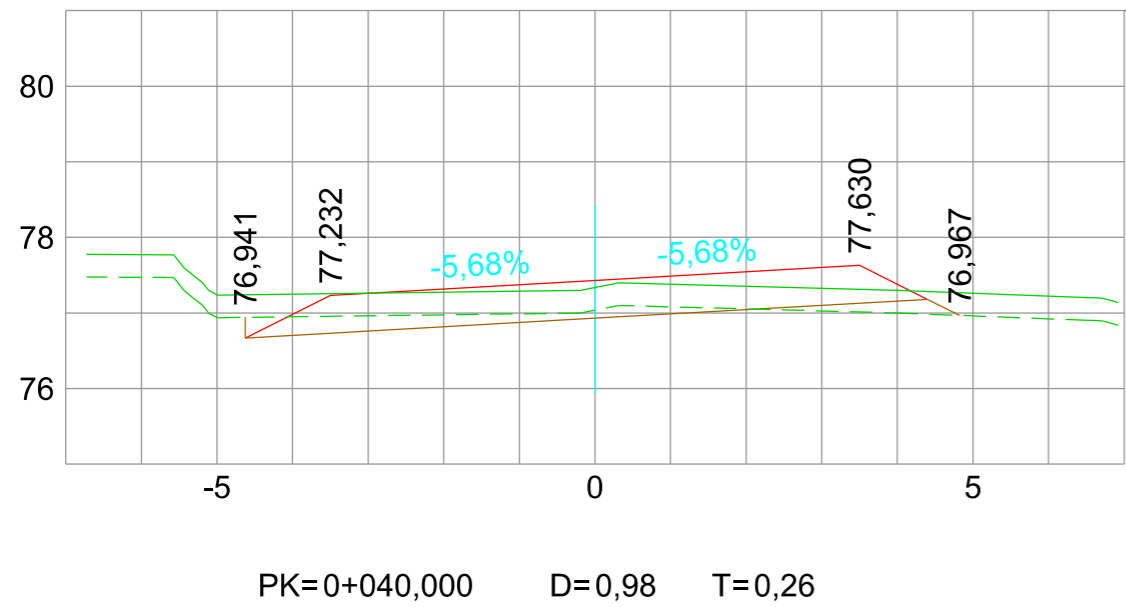
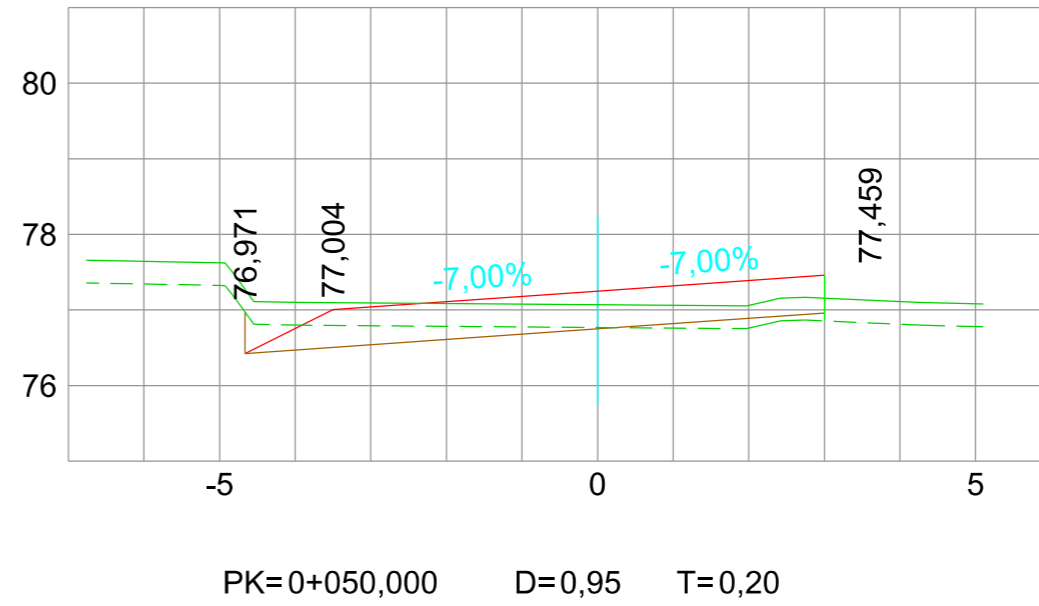
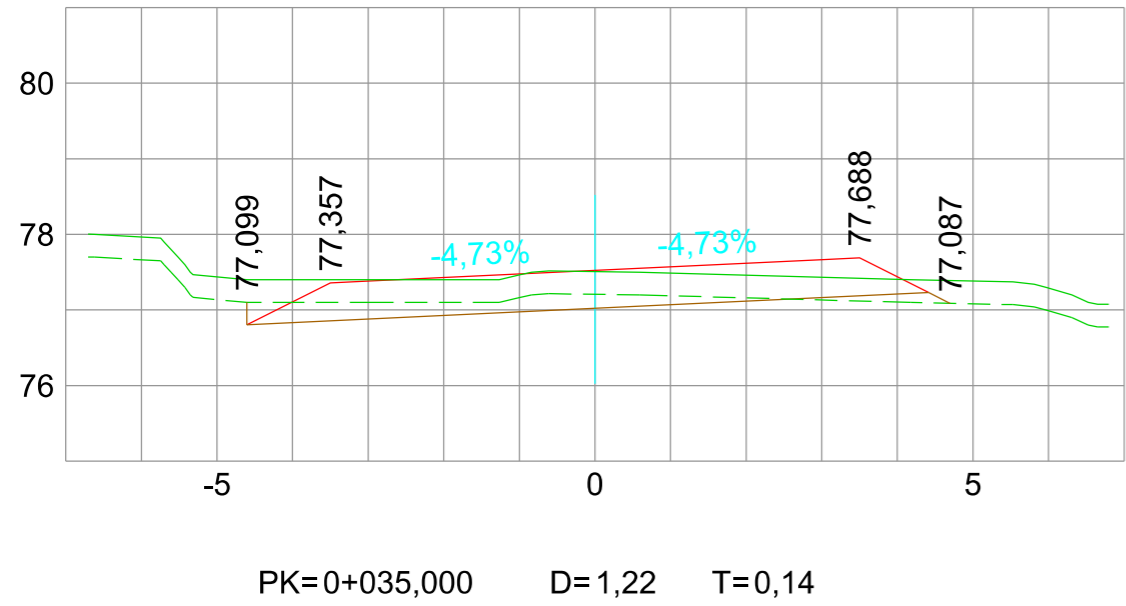
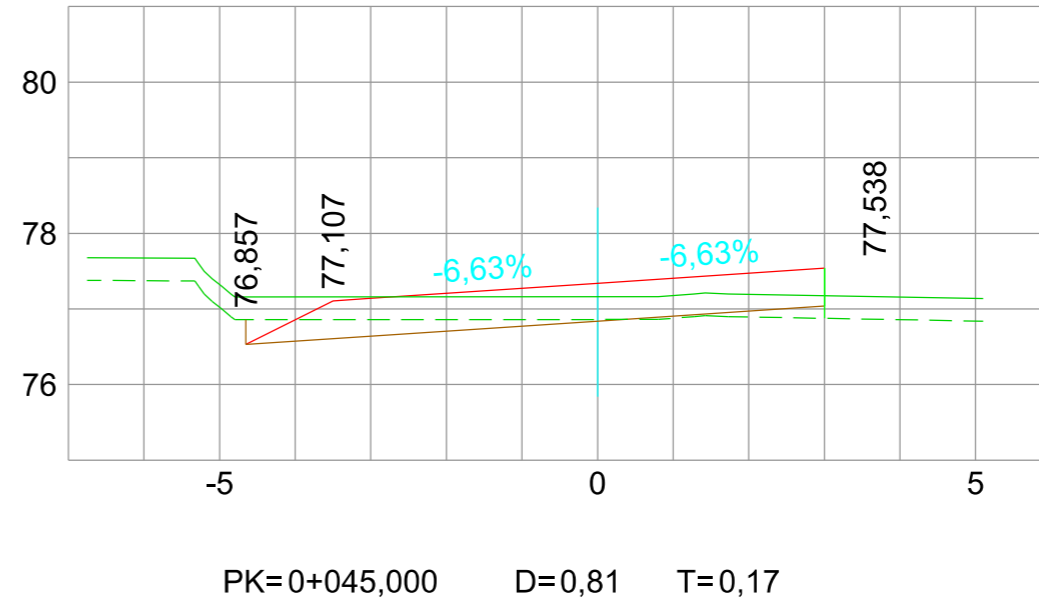
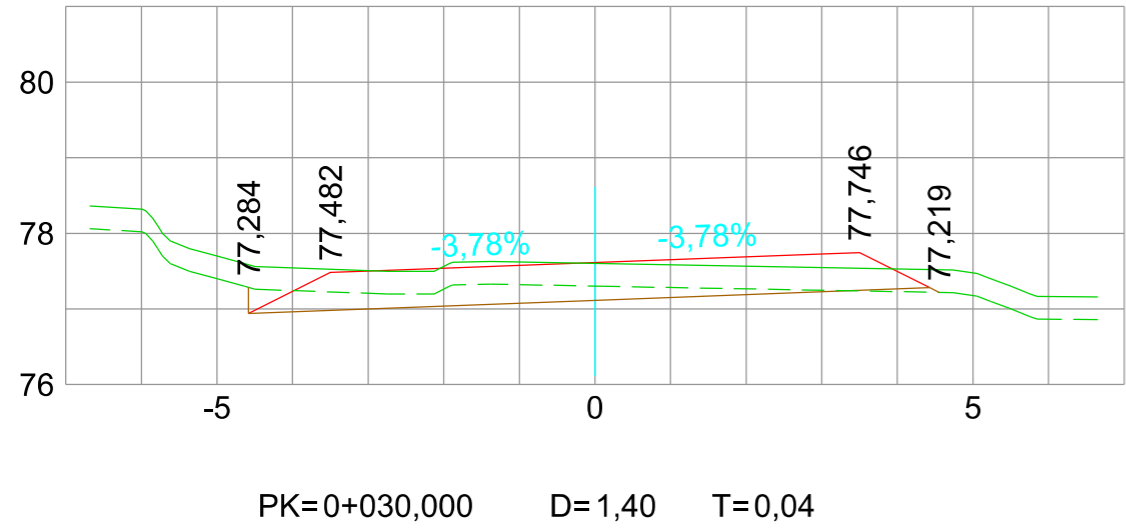
Servicios Técnicos Municipales Proyecto n°
 Juan J. Ortega Almenar (Ingeniero de Caminos, C. y P.) 2021-004

Emplazamiento: SANT CARLES DE PERALTA
 T. M. DE SANTA EULÀRIA DES RIU
 Plano: PERFIL LONGITUDINAL TRS CORR_EI-200-BAR_EI-200-BAR
 HOJA 1

ACONDICIONAMIENTO DE INTERSECCIONES Y REORDENACIÓN DE ACCESOS EN LA CARRETERA EI-200 EN LOS PK 12+610 Y 13+050 CON LA RONDA URBANA DE SANT CARLES DE PERALTA

Ajuntament de Santa Eulària des Riu
 Sant Carles, Santa Gertrudis, Santa Eulària, Jesús, Puig d'en Vallis





TRS CORR_EI-200-BAR_EI-200-BAR_012

Escala 1/100 FEBRERO DE 2021

Servicios Técnicos Municipales Proyecto n°
 Juan J. Ortega Almenar 2021-004
 (Ingeniero de Caminos, C. y P.)

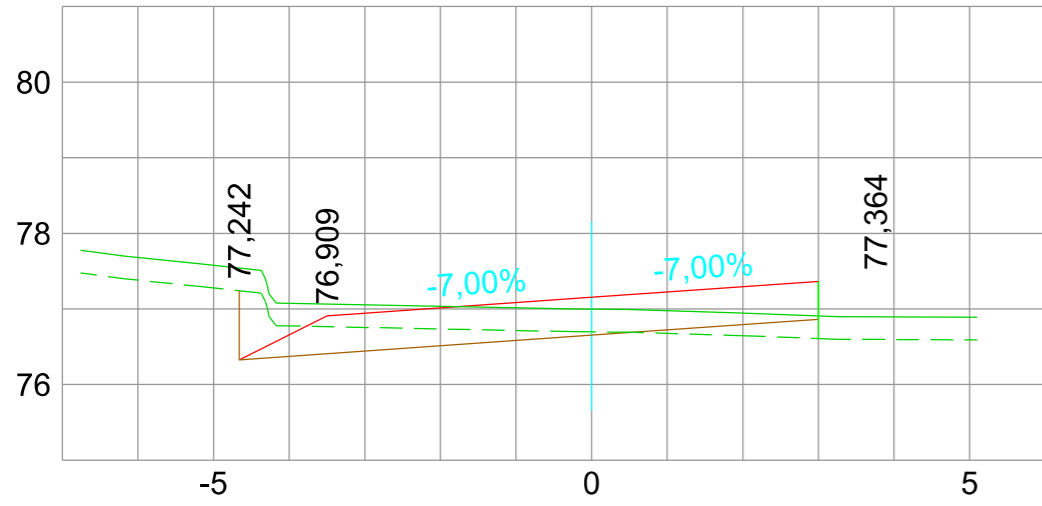
Emplazamiento: SANT CARLES DE PERALTA
 T. M. DE SANTA EULARIA DES RIU
 Plano: PERFIL LONGITUDINAL TRS CORR_EI-200-BAR_EI-200-BAR
 HOJA 2

ACONDICIONAMIENTO DE INTERSECCIONES Y REORDENACION DE ACCESOS EN LA CARRETERA
 EI-200 EN LOS PK 12+610 Y 13+050 CON LA RONDA URBANA DE SANT CARLES DE PERALTA

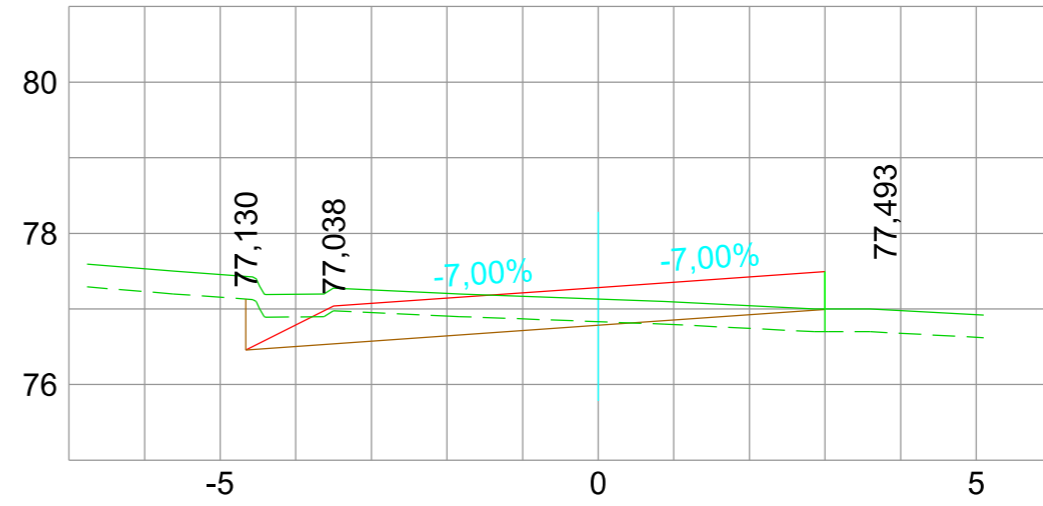
Ajuntament de Santa Eulària des Riu
 Sant Carles, Santa Gertrudis, Santa Eulària, Jesús, Puig d'en Vallis



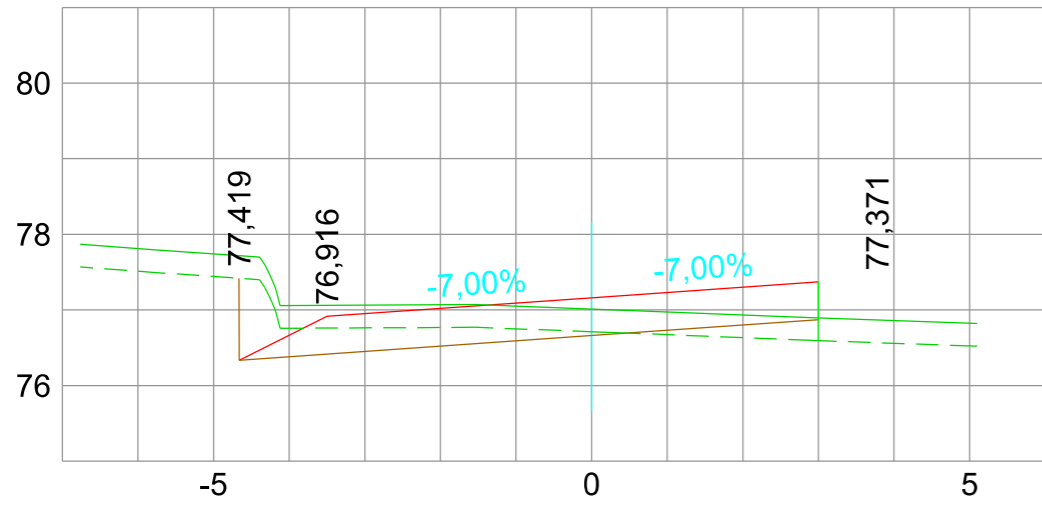
07
13



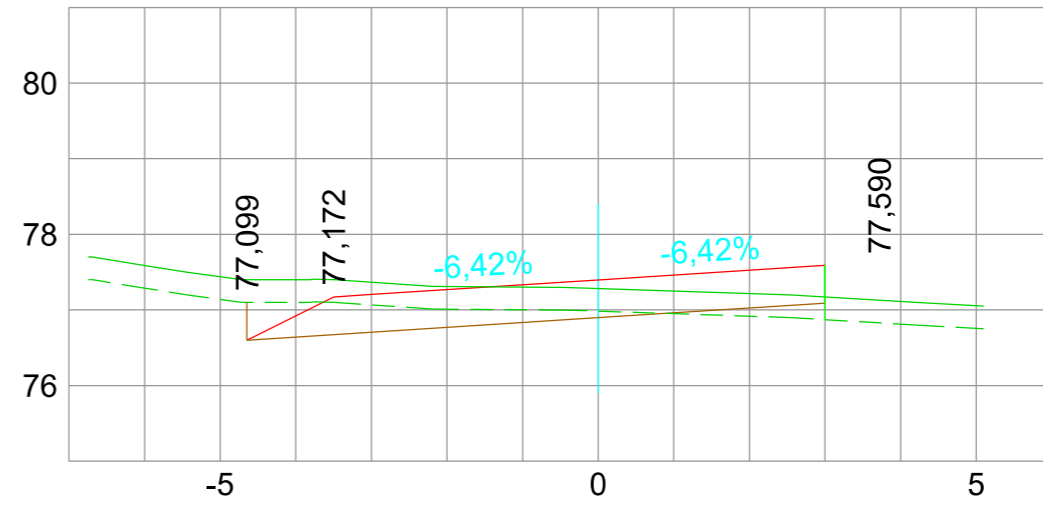
PK=0+060,000 D=1,35 T=0,31



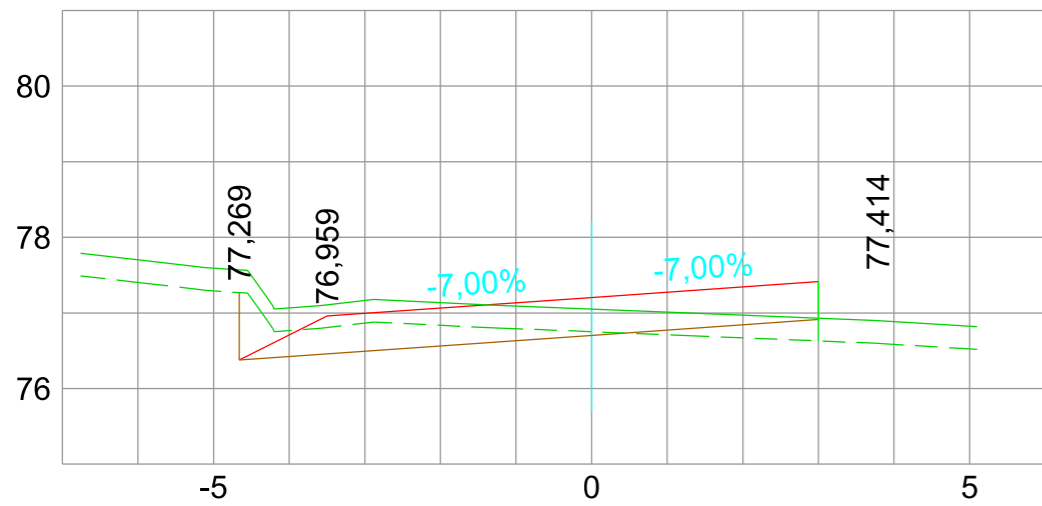
PK=0+075,000 D=1,36 T=0,37



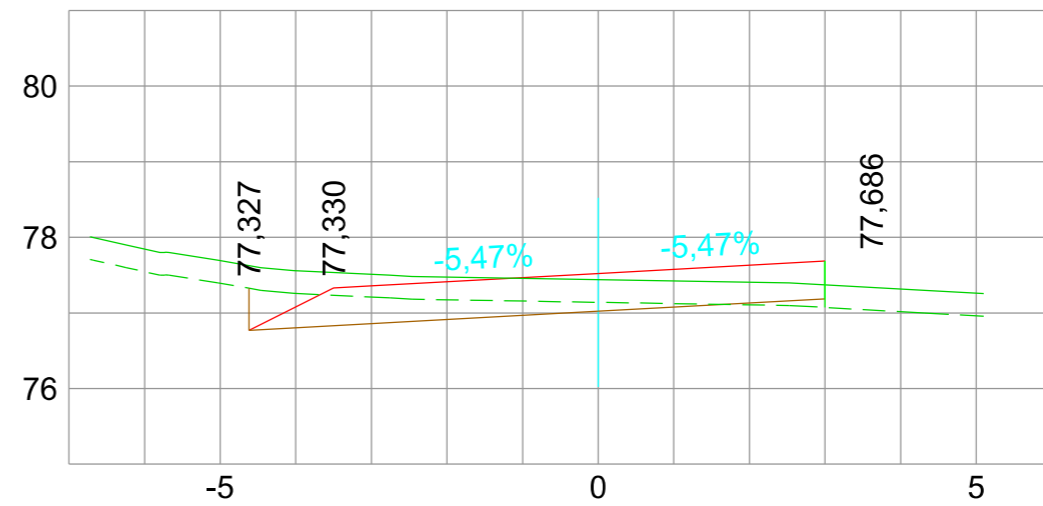
PK=0+065,000 D=1,50 T=0,35



PK=0+080,000 D=1,41 T=0,22



PK=0+070,000 D=1,40 T=0,36



PK=0+085,000 D=1,50 T=0,07

TRS CORR_EI-200-BAR_EI-200-BAR_012

Escala 1/100 FEBRERO DE 2021

Servicios Técnicos Municipales Proyecto n°
 Juan J. Ortega Almenar 2021-004
 (Ingeniero de Caminos, C. y P.)

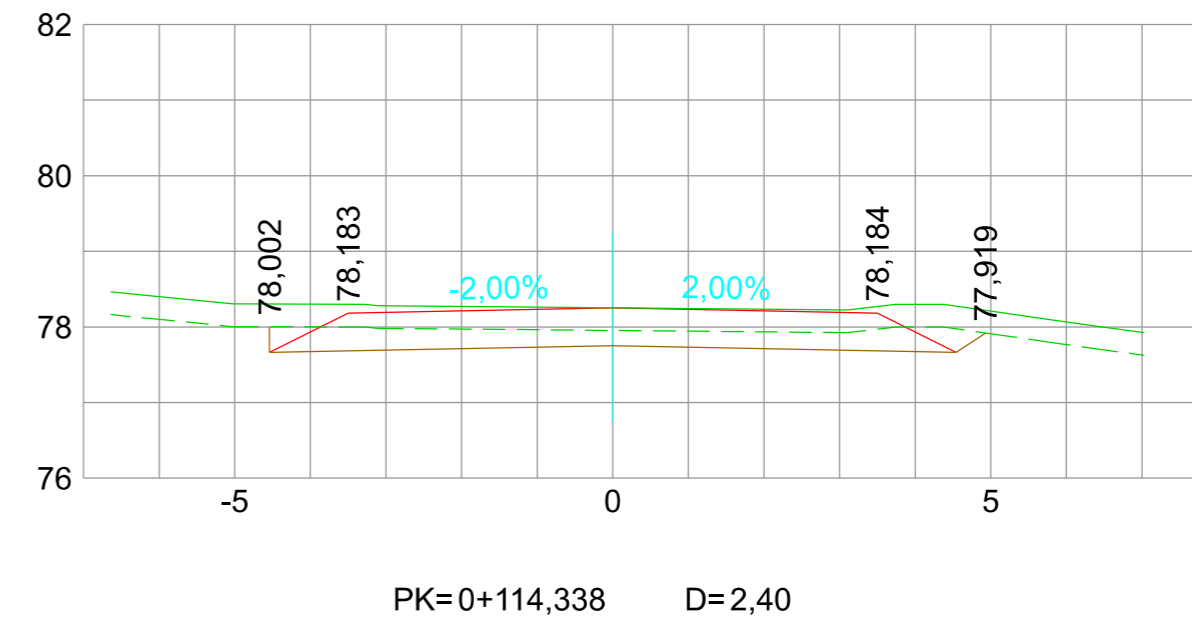
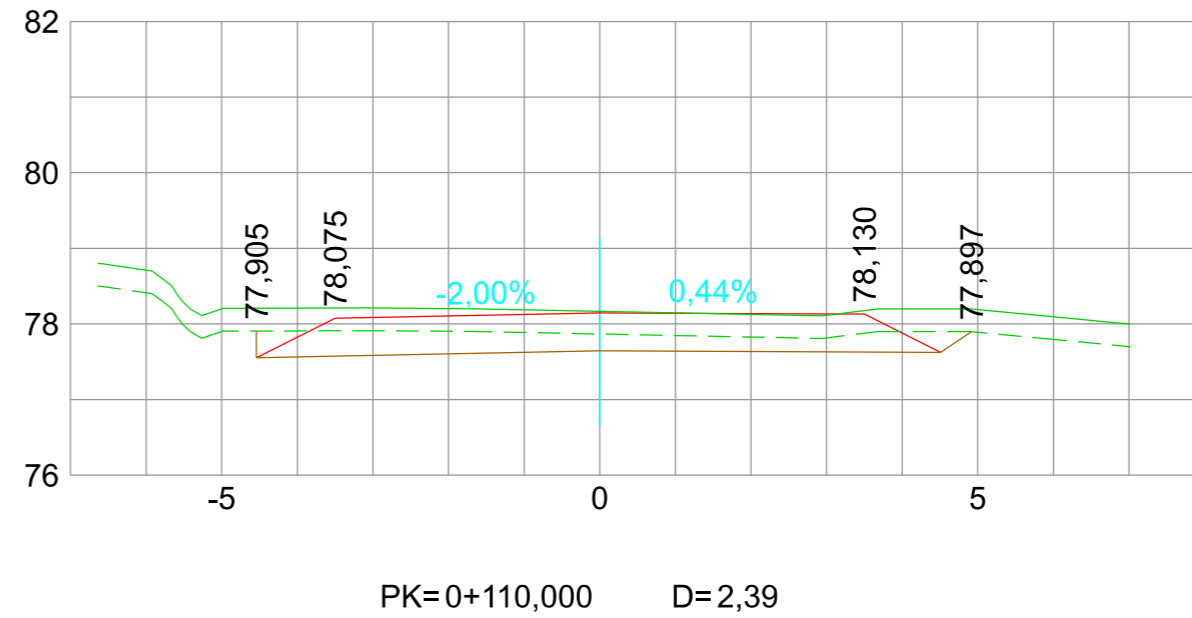
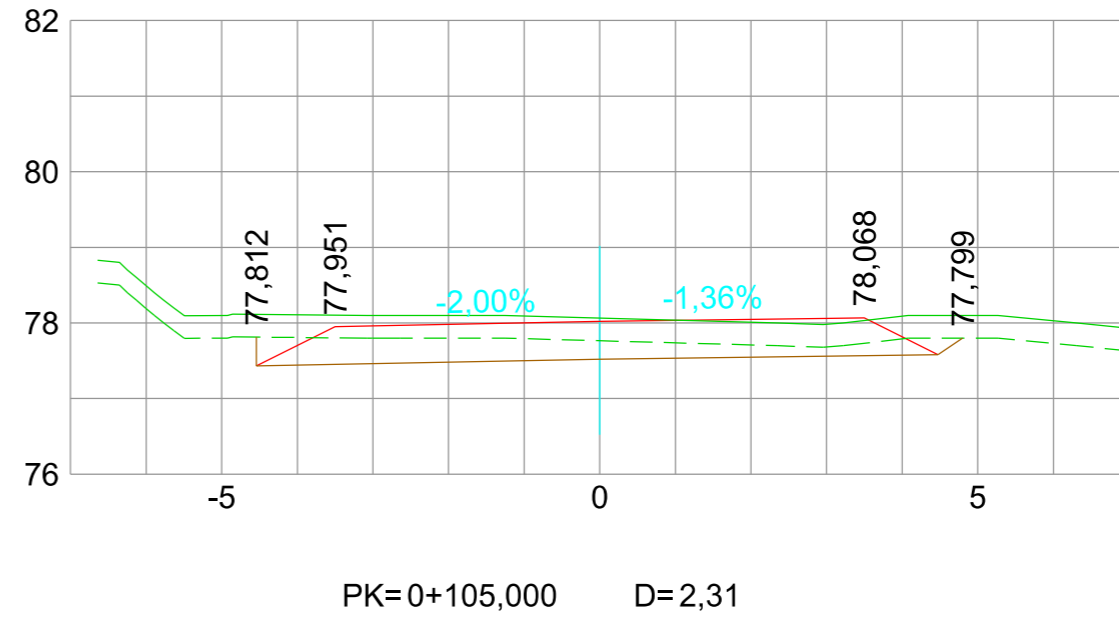
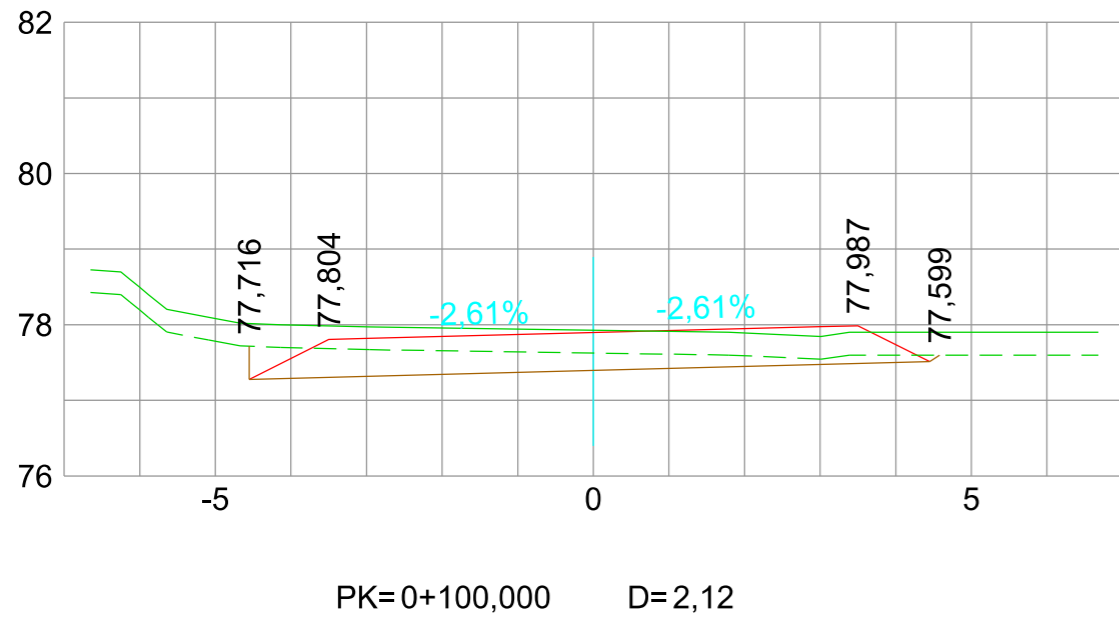
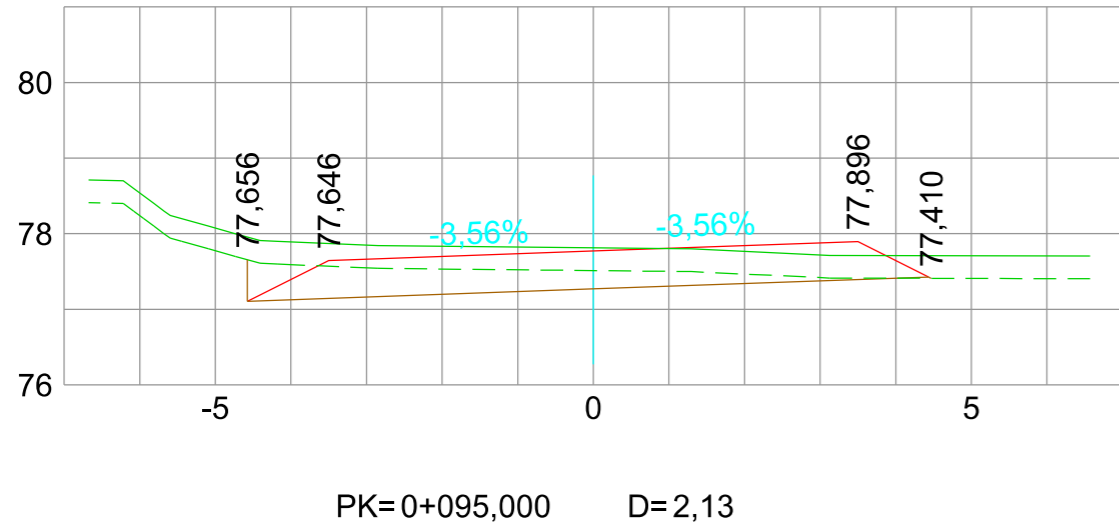
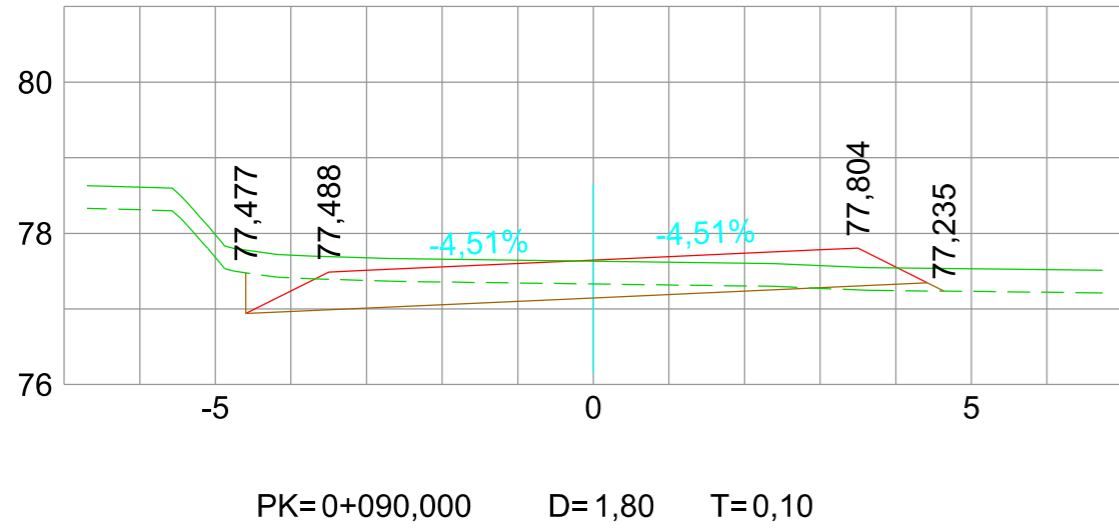
Emplazamiento: SANT CARLES DE PERALTA
 T. M. DE SANTA EULARIA DES RIU
 Plano: PERFIL LONGITUDINAL TRS CORR_EI-200-BAR_EI-200-BAR
 HOJA 3

ACONDICIONAMIENTO DE INTERSECCIONES Y REORDENACION DE ACCESOS EN LA CARRETERA EI-200 EN LOS PK 12+610 Y 13+050 CON LA RONDA URBANA DE SANT CARLES DE PERALTA

Ajuntament de Santa Eulària des Riu
 Sant Carles, Santa Gertrudis, Santa Eulària, Jesús, Puig d'en Vallis



07
14



TRS CORR_EI-200-BAR_EI-200-BAR_012

Escala 1/100 FEBRERO DE 2021

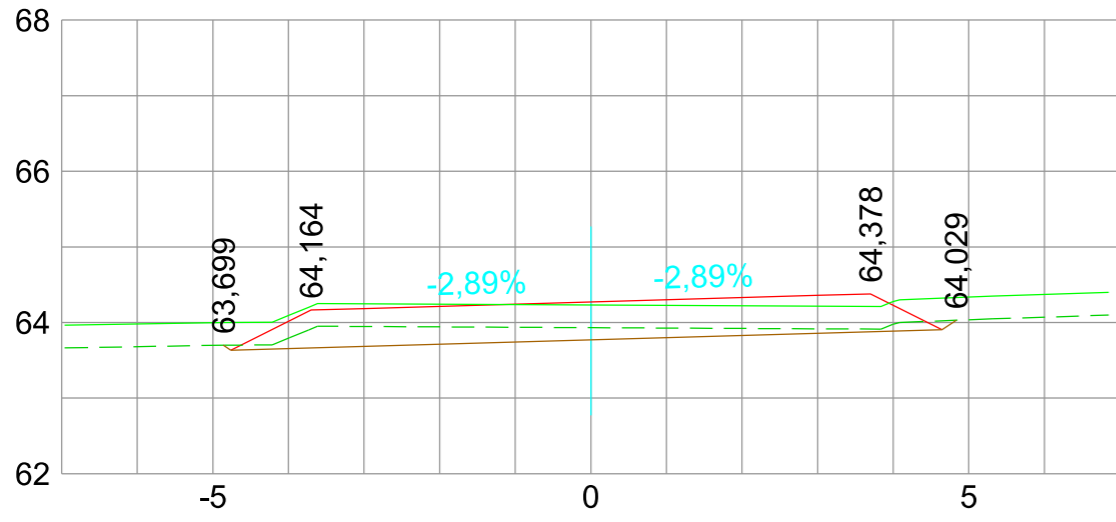
Servicios Técnicos Municipales Proyecto nº
 Juan J. Ortega Almaraz (Ingeniero de Caminos, C. y P.) 2021-004

Emplazamiento: SANT CARLES DE PERALTA
 T. M. DE SANTA EULÀRIA DES RIU
 Plano: PERFIL LONGITUDINAL TRS CORR_EI-200-BAR_EI-200-BAR
 HOJA 4

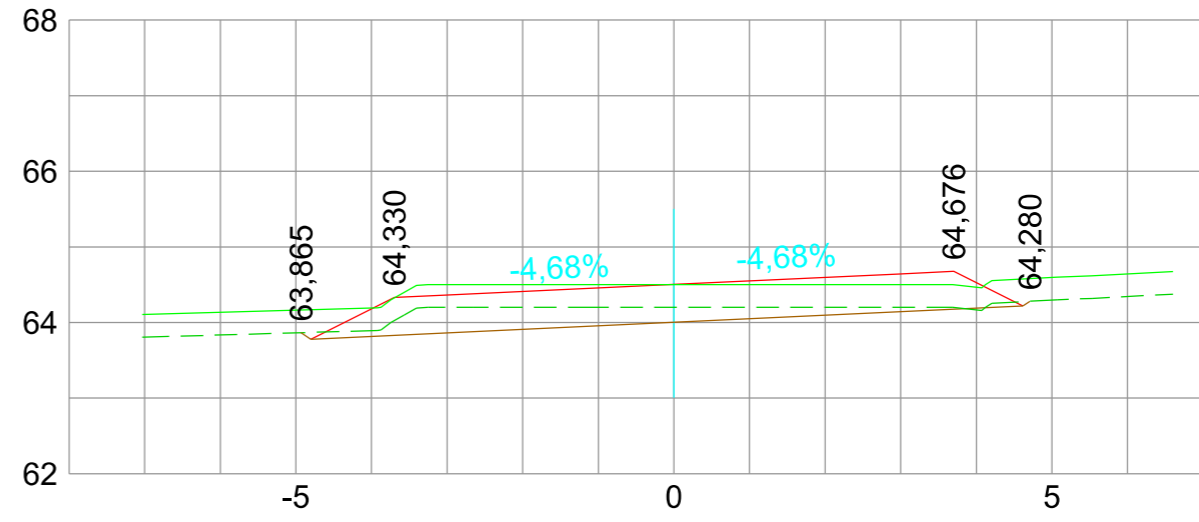
ACONDICIONAMIENTO DE INTERSECCIONES Y REORDENACIÓN DE ACCESOS EN LA CARRETERA EI-200 EN LOS PK 12+610 Y 13+050 CON LA RONDA URBANA DE SANT CARLES DE PERALTA

Ajuntament de Santa Eulària des Riu
 Sant Carles, Santa Gertrudis, Santa Eulària, Jesús, Puig d'en Vallis

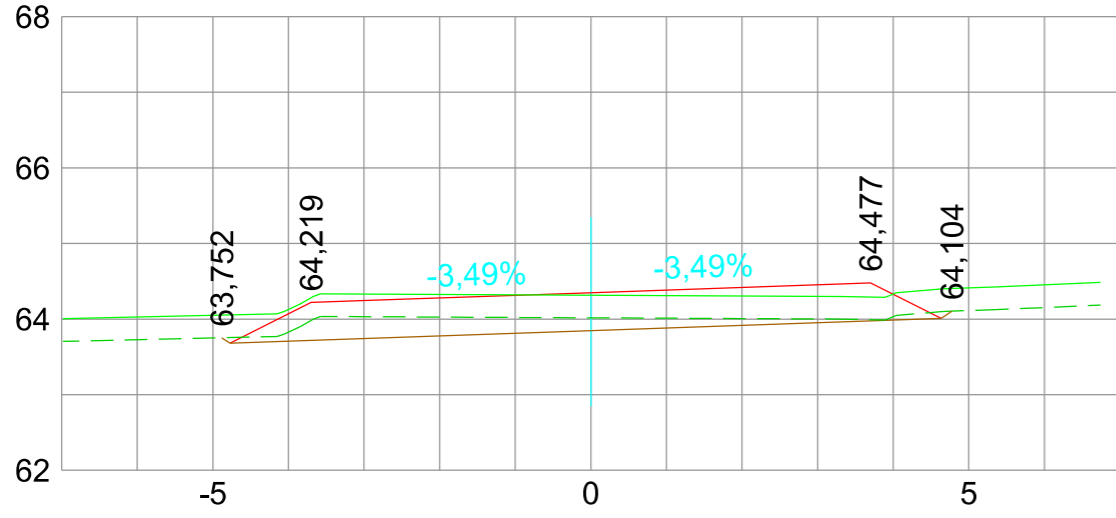




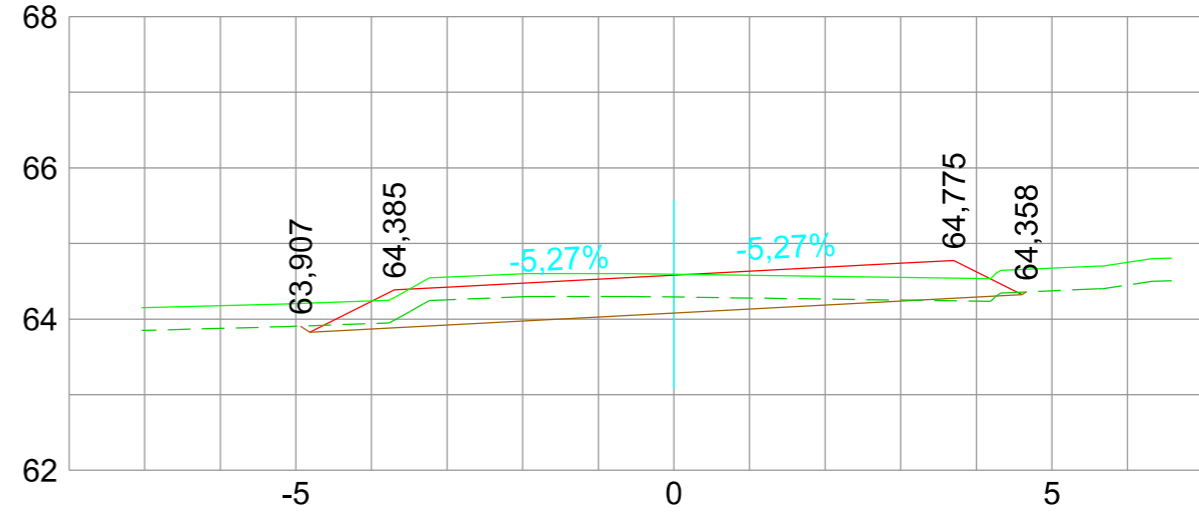
PK=0+050,000 D=1,40



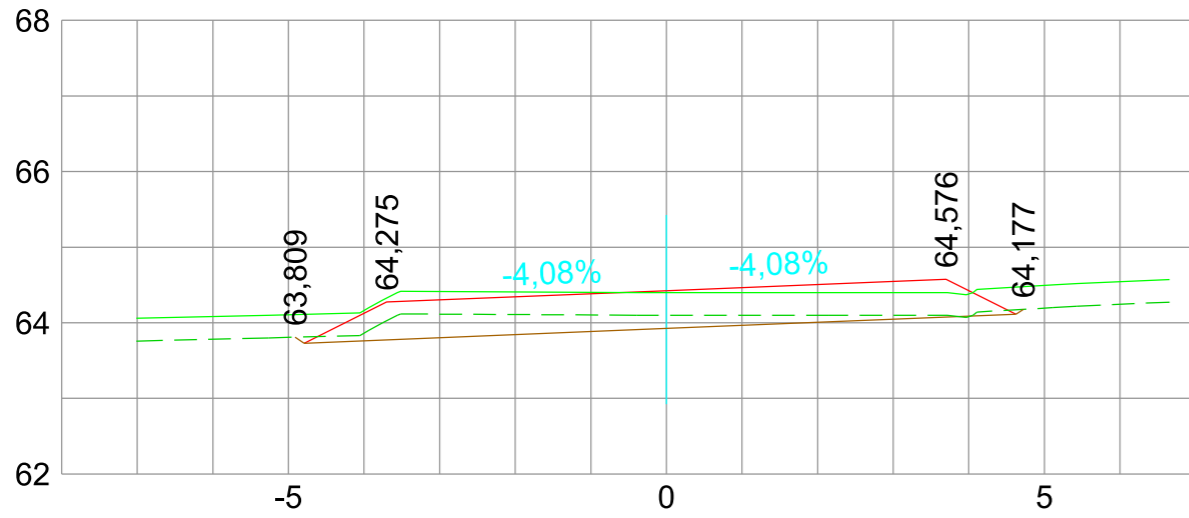
PK=0+065,000 D=1,57



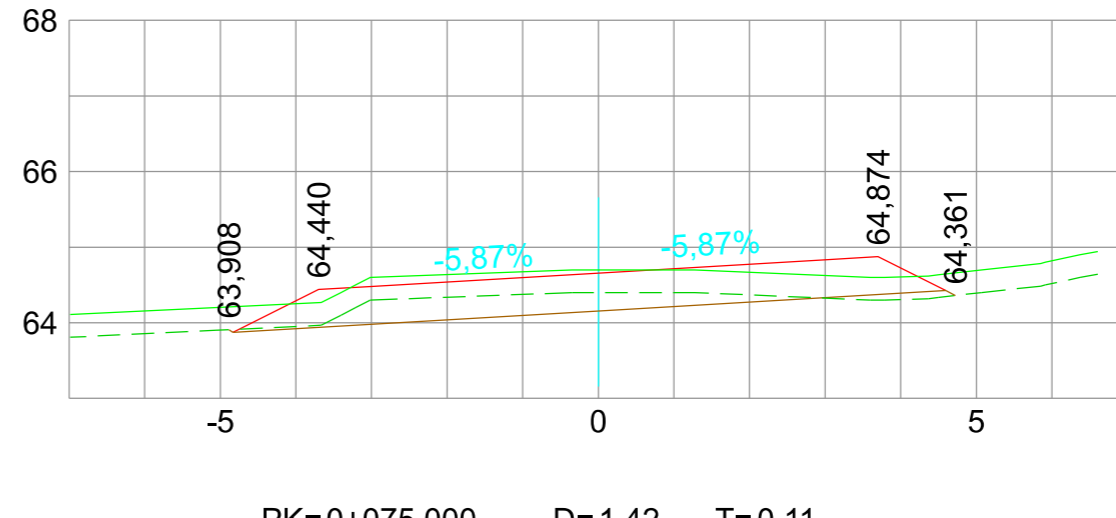
PK=0+055,000 D=1,42



PK=0+070,000 D=1,49 T=0,03



PK=0+060,000 D=1,48



PK=0+075,000 D=1,42 T=0,11

TR CADA 5m_EI200-SEU_EI200-SEU_013

ACONDICIONAMIENTO DE INTERSECCIONES Y REORDENACION DE ACCESOS EN LA CARRETERA EI-200 EN LOS PK 12+610 Y 13+050 CON LA RONDA URBANA DE SANT CARLES DE PERALTA

Emplazamiento: SANT CARLES DE PERALTA
T. M. DE SANTA EULARIA DES RIU

Plano: PERFIL LONGITUDINAL TR CADA 5m_EI200-SEU_EI200-SEU HOJA 1

Ajuntament de Santa Eulària des Riu
Sant Carles, Santa Gertrudis, Santa Eulària, Jesús, Puig d'en Vallis



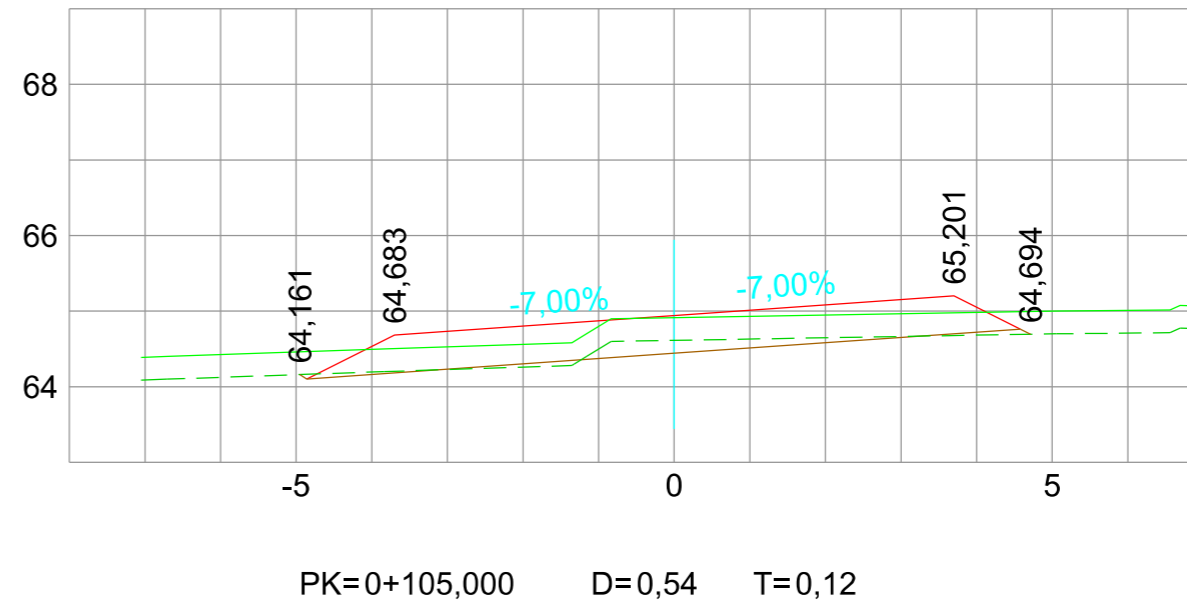
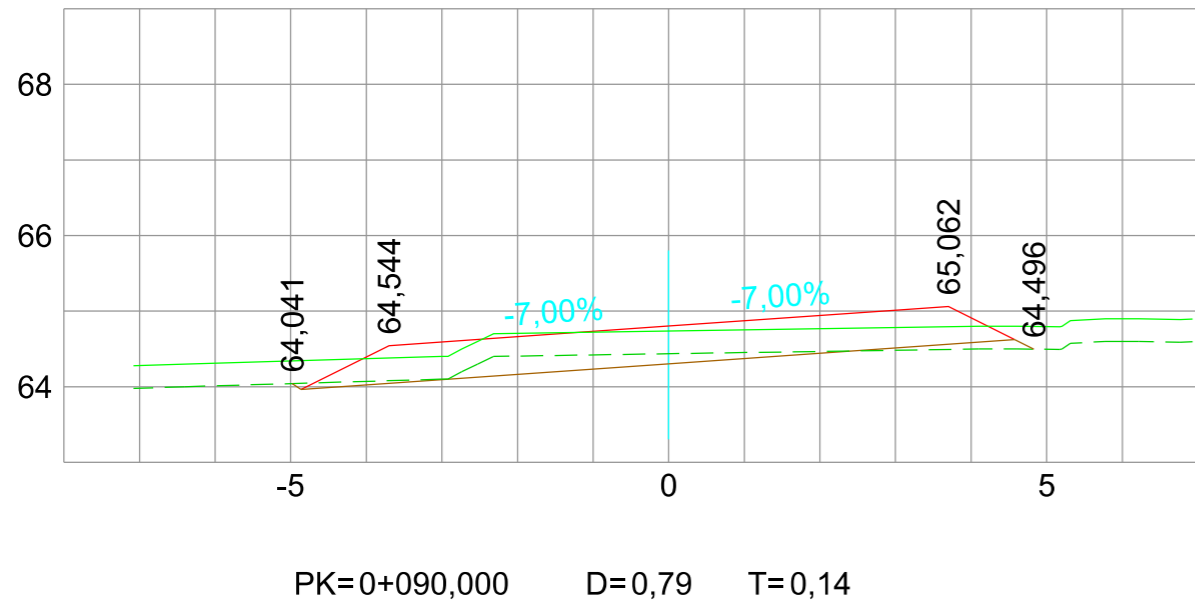
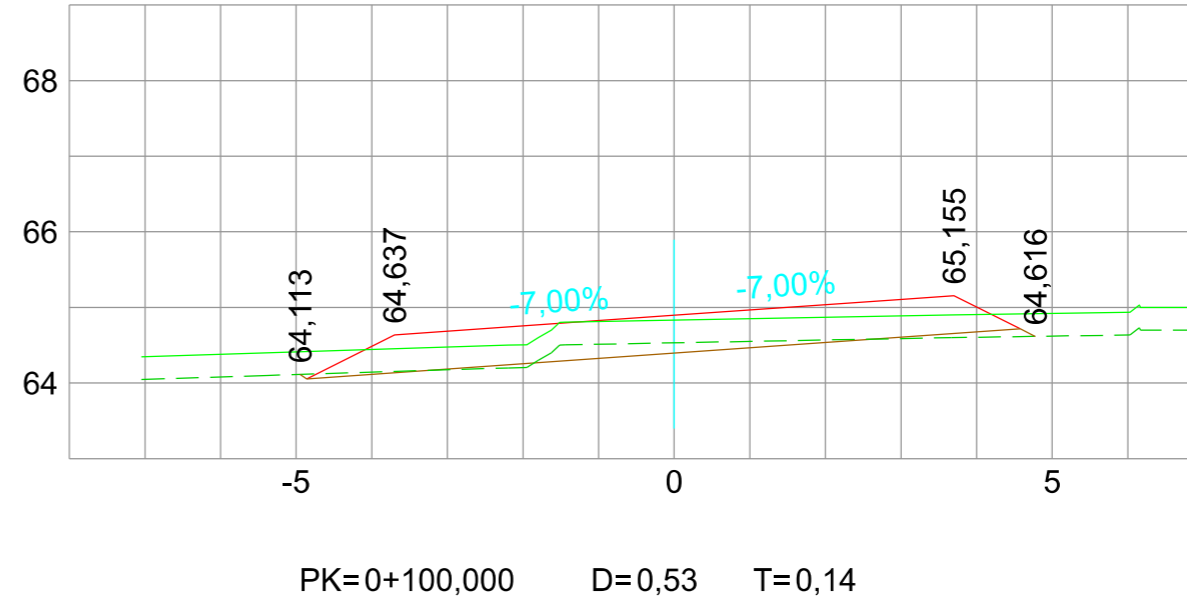
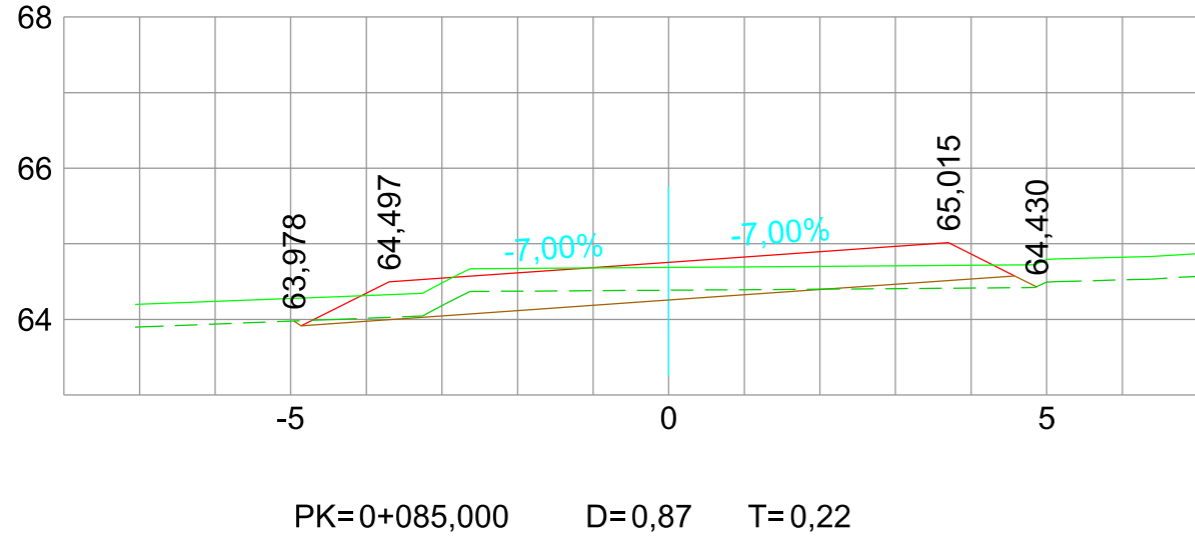
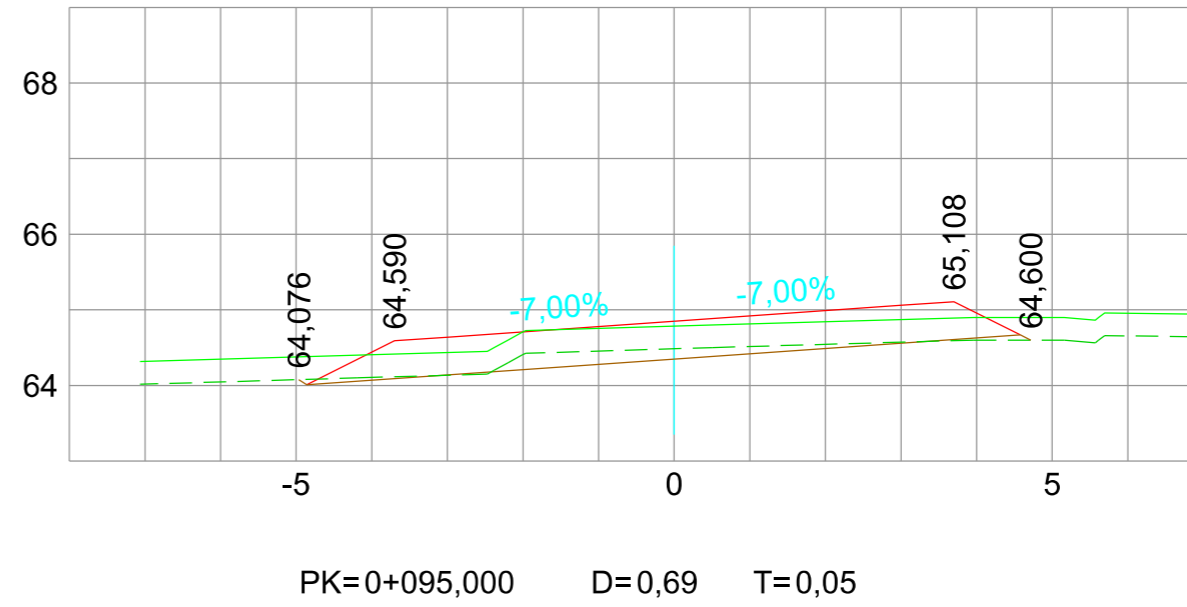
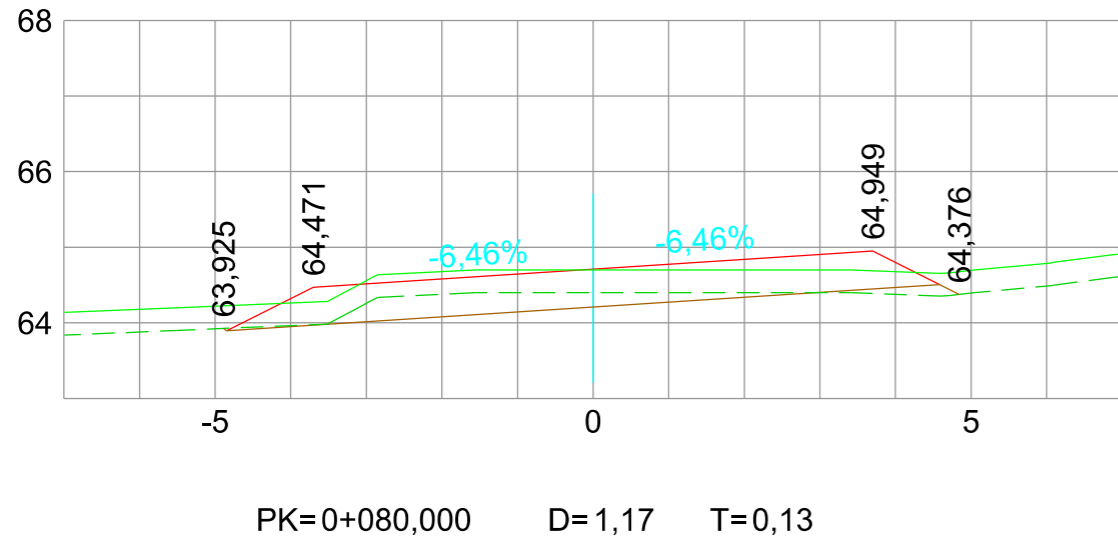
Escala 1/100

Servicios Técnicos Municipales

Proyecto n° 2021-004

07
16

FEBRERO DE 2021



TR CADA 5m_EI200-SEU_EI200-SEU_013

ACONDICIONAMIENTO DE INTERSECCIONES Y REORDENACION DE ACCESOS EN LA CARRETERA EI-200 EN LOS PK 12+610 Y 13+050 CON LA RONDA URBANA DE SANT CARLES DE PERALTA

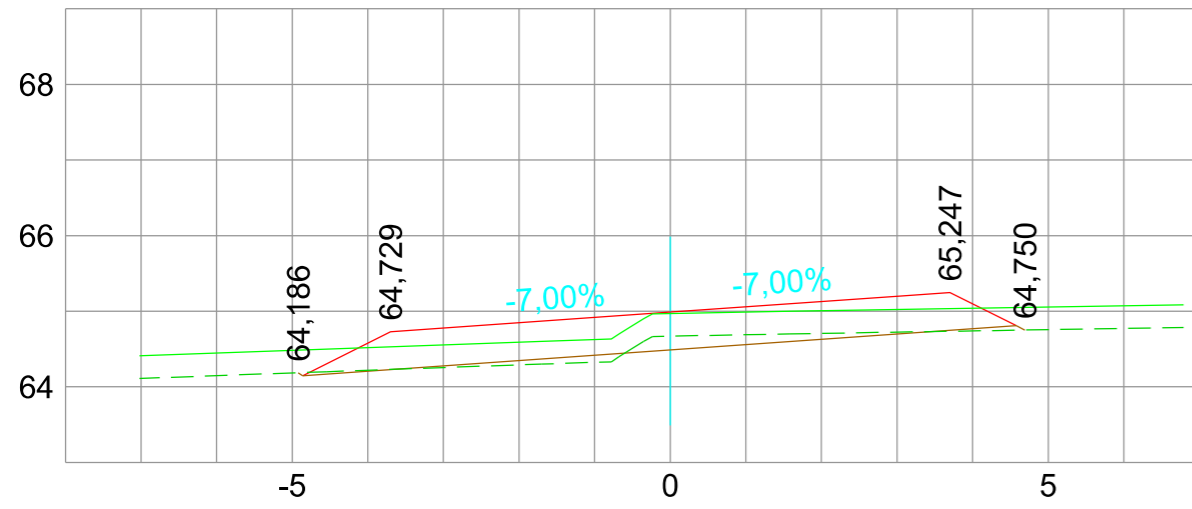
Escala 1/100 FEBRERO DE 2021

Servicios Técnicos Municipales
 Emplazamiento: SANT CARLES DE PERALTA
 T. M. DE SANTA EULARIA DES RIU
 Plano: PERFIL LONGITUDINAL TR CADA 5m_EI200-SEU_EI200-SEU HOJA 2

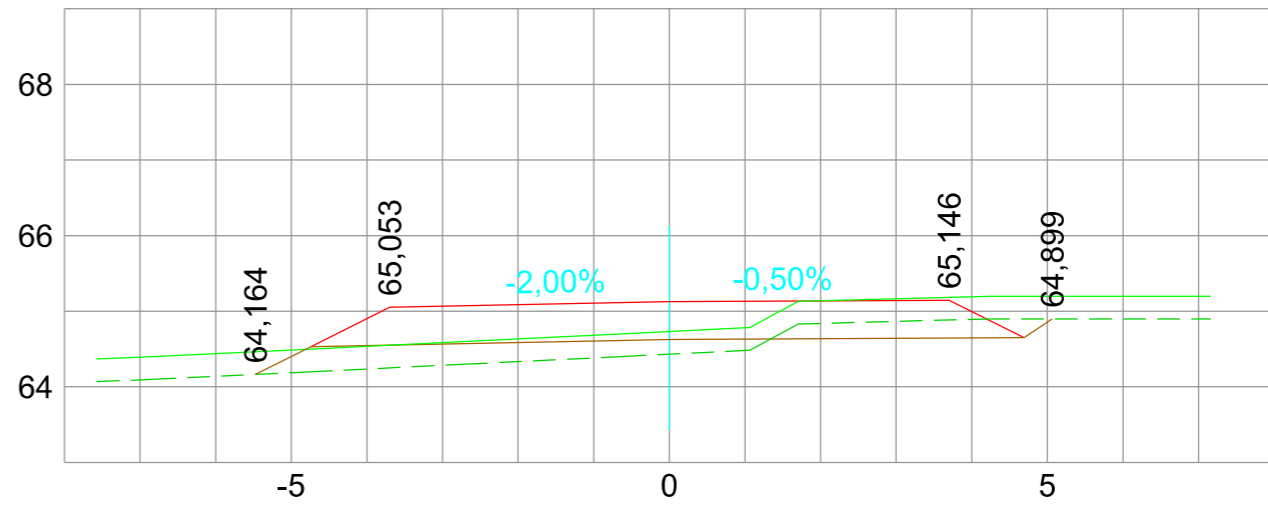
Proyecto n°
 Juan J. Ortega Almaraz
 (Ingeniero de Caminos, C. y P.)
 2021-004

Ajuntament de Santa Eulària des Riu
 Sant Carles, Santa Gertrudis, Santa Eulària, Jesús, Puig d'en Vallis

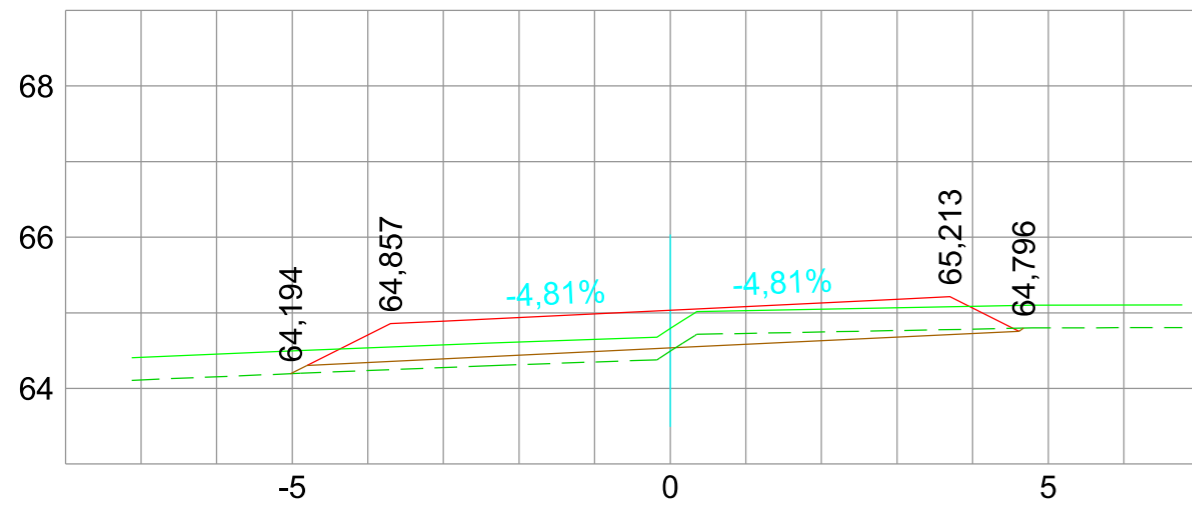




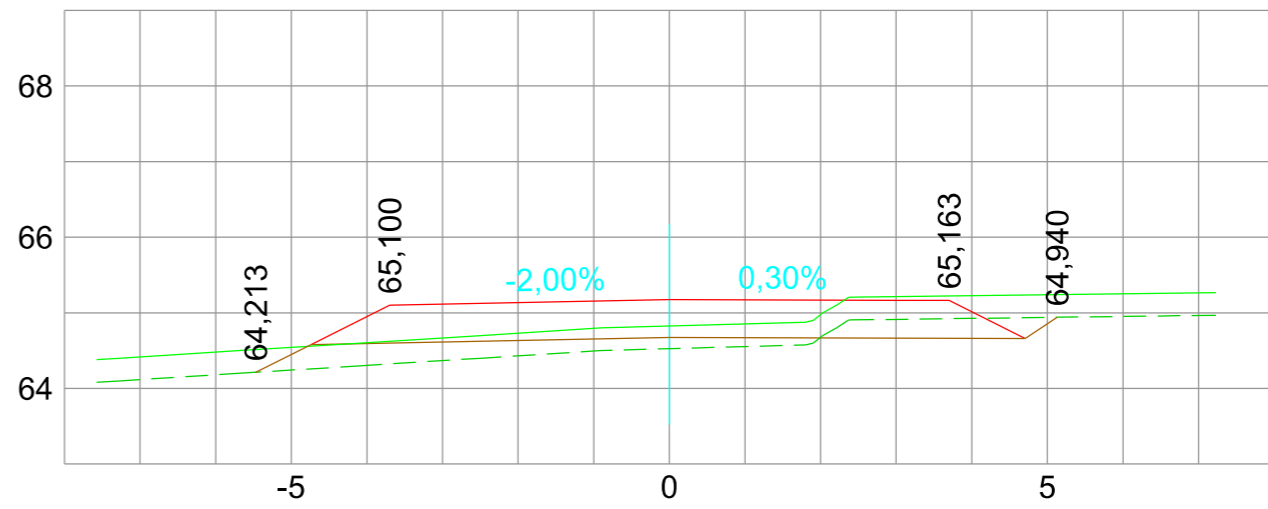
PK=0+110,000 D=0,43 T=0,19



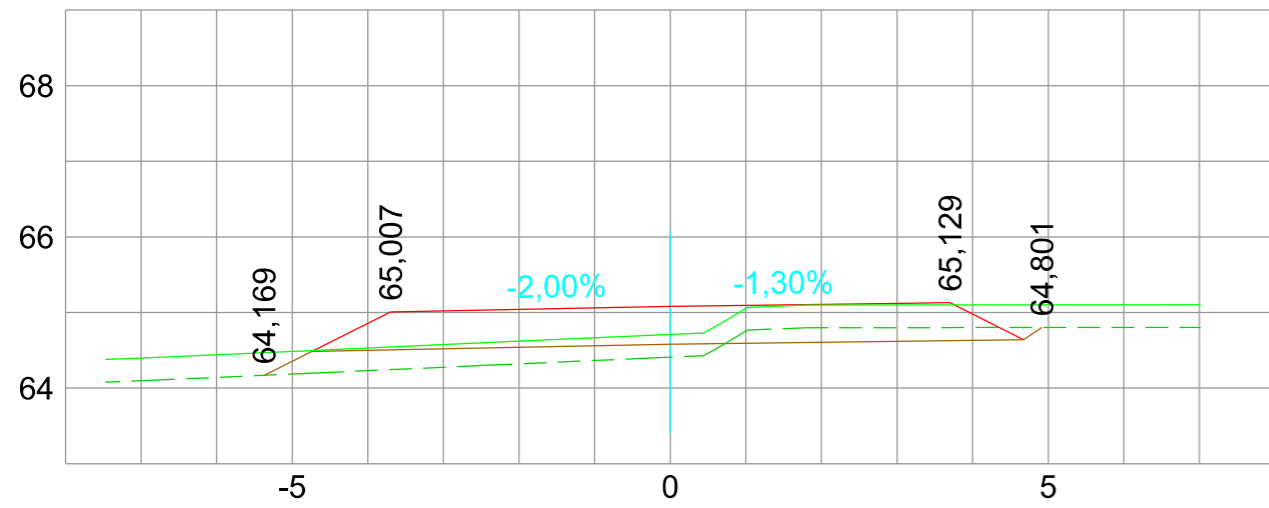
PK=0+125,000 D=0,76 T=1,58



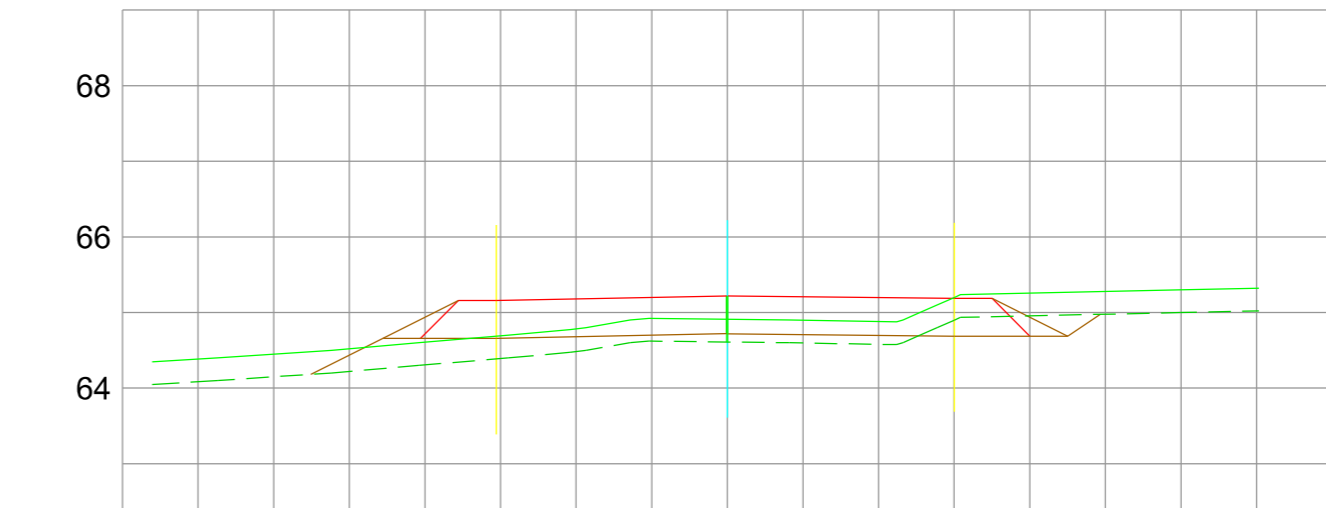
PK=0+115,000 D=0,46 T=0,59



PK=0+130,000 D=0,70 T=1,40



PK=0+120,000 D=0,70 T=1,27



PK=0+135,000

TR CADA 5m_EI200-SEU_EI200-SEU_013

Escala 1/100 FEBRERO DE 2021

Servicios Técnicos Municipales
 Juan J. Ortega Almenar
 (Ingeniero de Caminos, C. y P.)
 Proyecto nº 2021-004

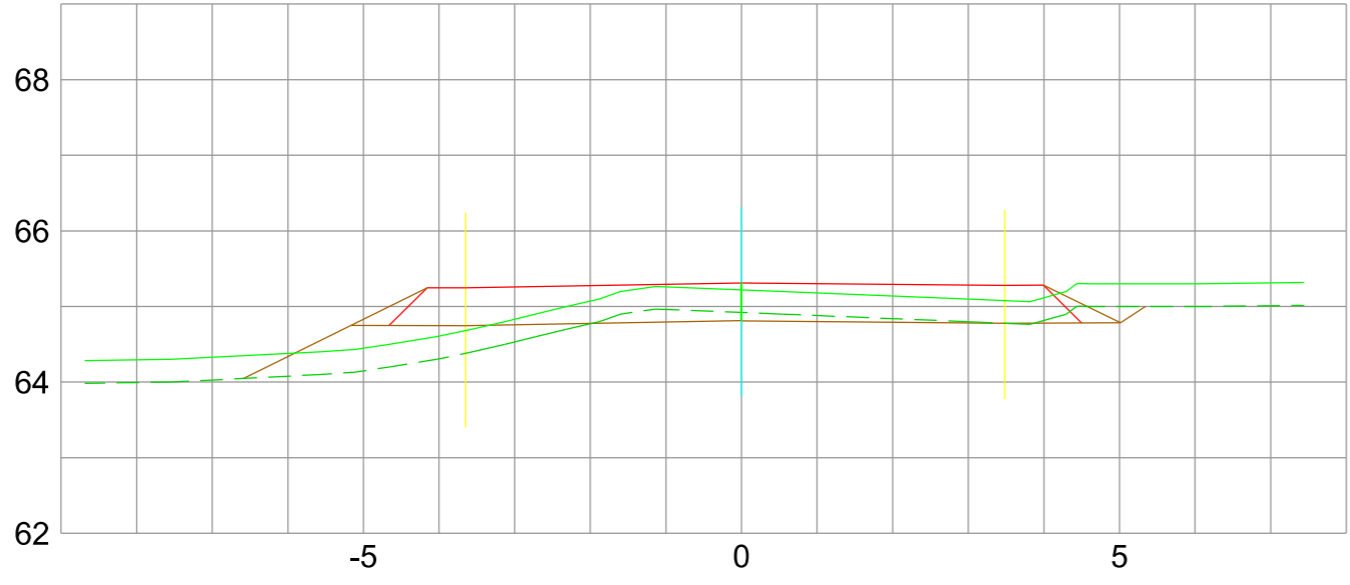
Emplazamiento: SANT CARLES DE PERALTA
 T. M. DE SANTA EULÀRIA DES RIU
 Plano: PERFIL LONGITUDINAL TR CADA 5m_EI200-SEU_EI200-SEU
 HOJA 3

ACONDICIONAMIENTO DE INTERSECCIONES Y REORDENACIÓN DE ACCESOS EN LA CARRETERA EI-200 EN LOS PK 12+610 Y 13+050 CON LA RONDA URBANA DE SANT CARLES DE PERALTA

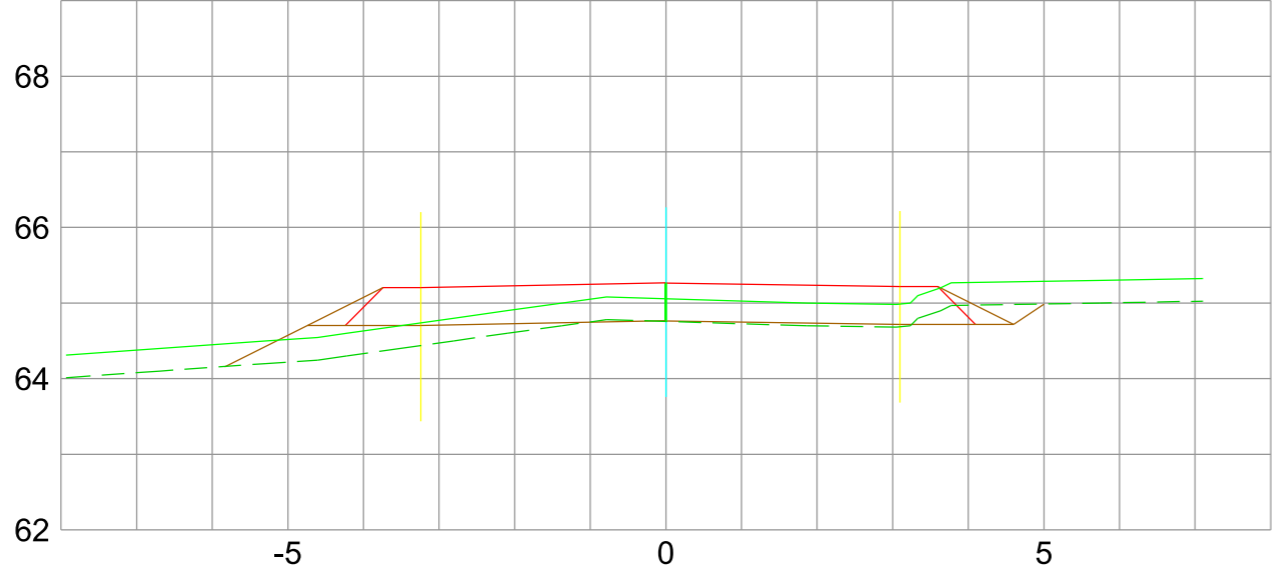
Ajuntament de Santa Eulària des Riu
 Sant Carles, Santa Gertrudis, Santa Eulària, Jesús, Puig d'en Vallis



PK=0+140,000



PK=0+145,000



TR CADA 5m_EI200-SEU_EI200-SEU_013

ACONDICIONAMIENTO DE INTERSECCIONES Y REORDENACION DE ACCESOS EN LA CARRETERA EI-200 EN LOS PK 12+610 Y 13+050 CON LA RONDA URBANA DE SANT CARLES DE PERALTA

Escala 1/100 FEBRERO DE 2021

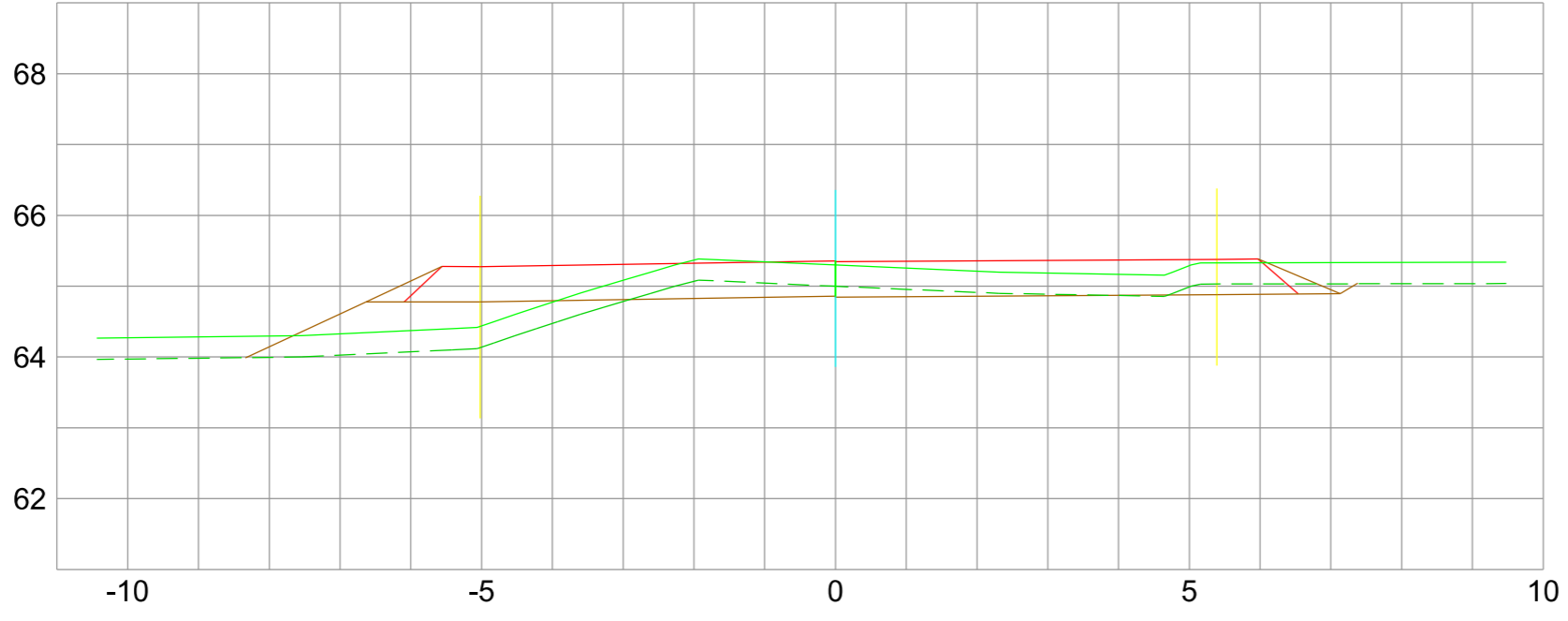
Servicios Técnicos Municipales
Juan J. Ortega Almenar
(Ingeniero de Caminos, C. y P.)
Proyecto nº
2021-004

Emplazamiento: SANT CARLES DE PERALTA
T. M. DE SANTA EULÀRIA DES RIU
Plano: PERFIL LONGITUDINAL TR CADA 5m_EI200-SEU_EI200-SEU
HOJA 4

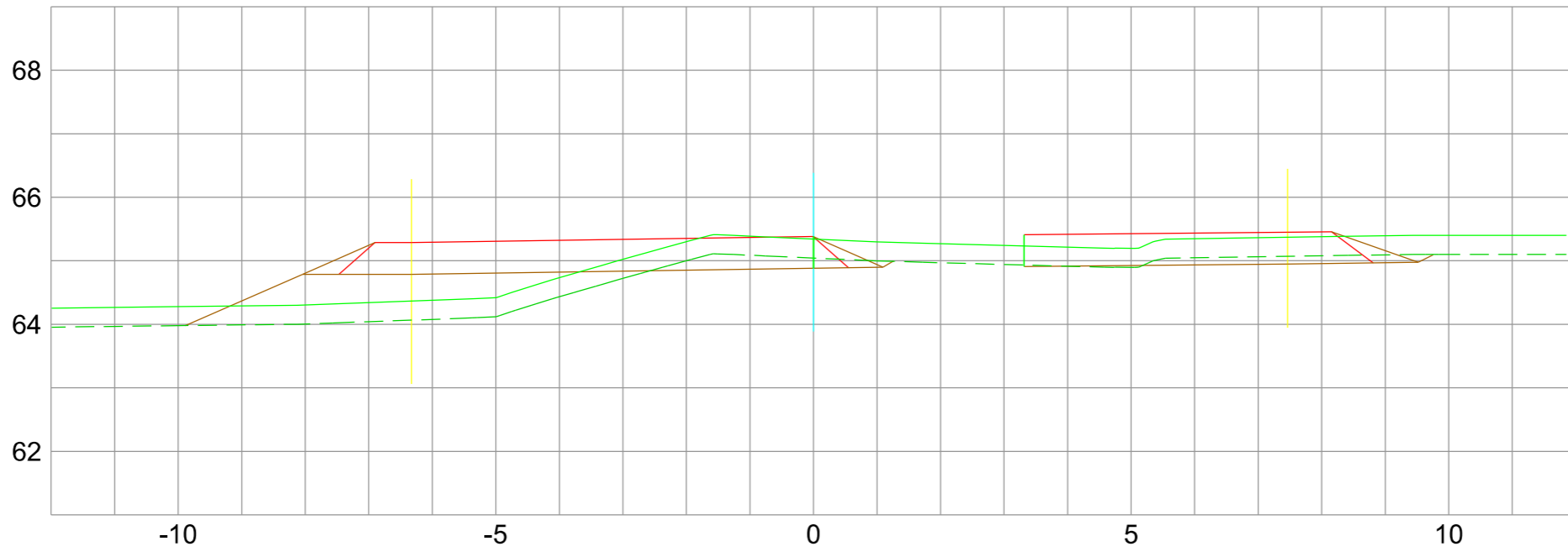


07
19

PK=0+150,000



PK=0+152,781



TR CADA 5m_EI200-SEU_EI200-SEU_013

ACONDICIONAMIENTO DE INTERSECCIONES Y REORDENACIÓN DE ACCESOS EN LA CARRETERA EI-200 EN LOS PK 12+610 Y 13+050 CON LA RONDA URBANA DE SANT CARLES DE PERALTA

Escala 1/100 FEBRERO DE 2021

Servicios Técnicos Municipales
Juan J. Ortega Almenar
(Ingeniero de Caminos, C. y P.)
Proyecto nº
2021-004

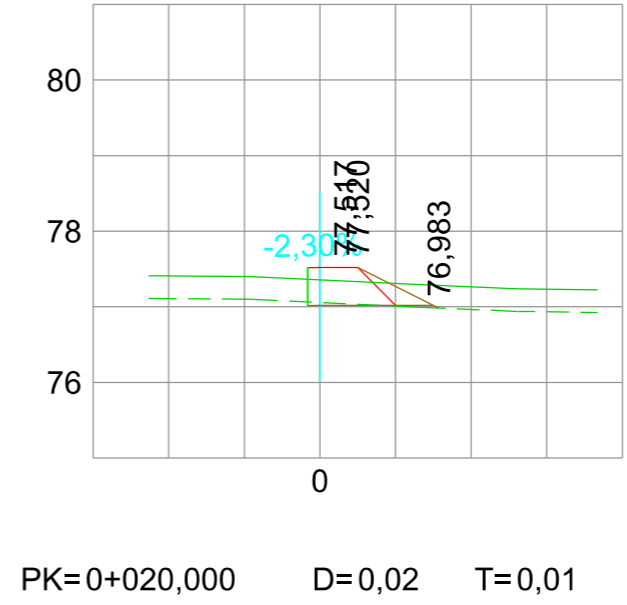
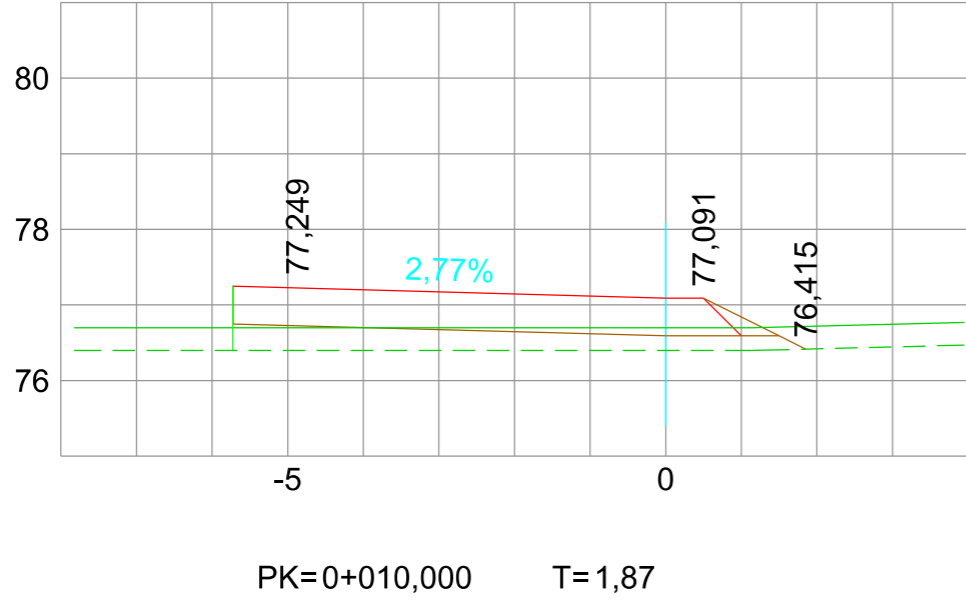
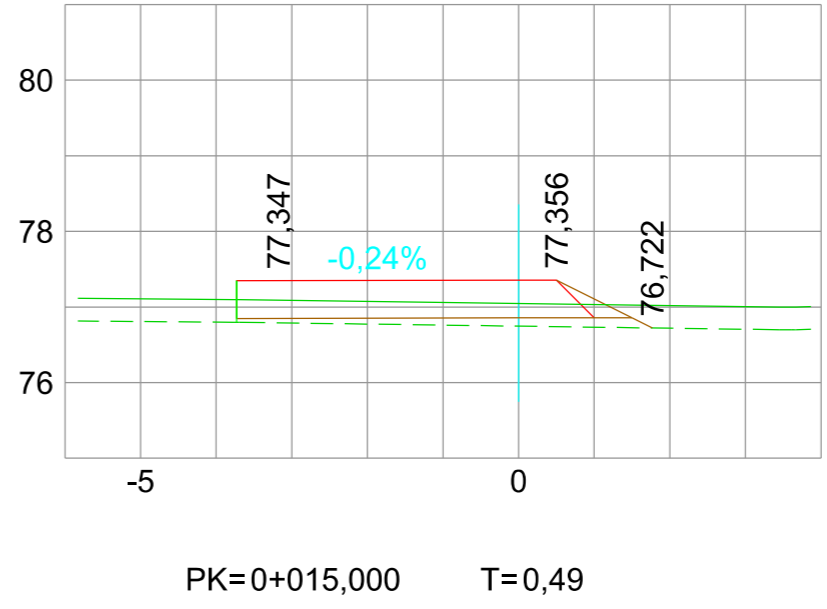
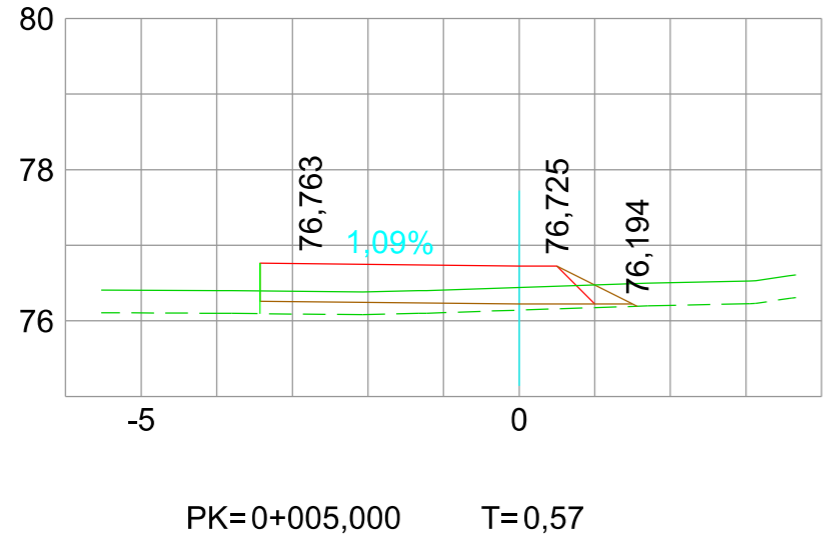
Emplazamiento: SANT CARLES DE PERALTA
T. M. DE SANTA EULÀRIA DES RIU
Plano: PERFIL LONGITUDINAL TR CADA 5m_EI200-SEU_EI200-SEU
HOJA 5



Ajuntament de Santa Eulària des Riu
Sant Carles, Santa Gertrudis, Santa Eulària, Jesús, Puig d'en Vallis



07
20



TRS CORR_ENL_BAR_EI200_ENL_BAR_EI200_014

ACONDICIONAMIENTO DE INTERSECCIONES Y REORDENACION DE ACCESOS EN LA CARRETERA EI-200 EN LOS PK 12+610 Y 13+050 CON LA RONDA URBANA DE SANT CARLES DE PERALTA

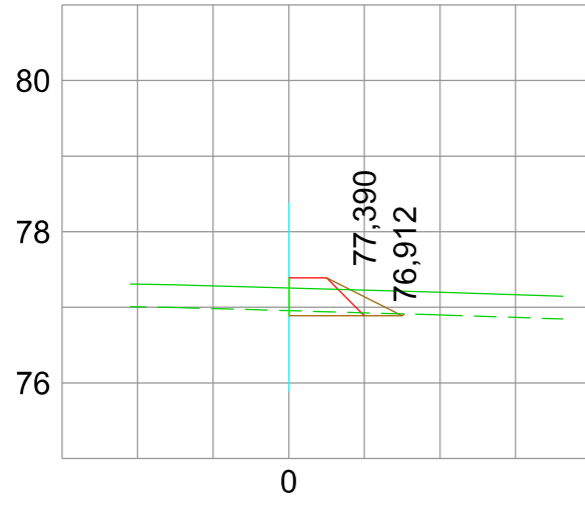
Emplazamiento: SANT CARLES DE PERALTA
T. M. DE SANTA EULARIA DES RIU
Plano: PERFIL LONGITUDINAL TRS CORR_ENL_BAR_EI200_ENL_BAR_EI200

Escala 1/100 FEBRERO DE 2021

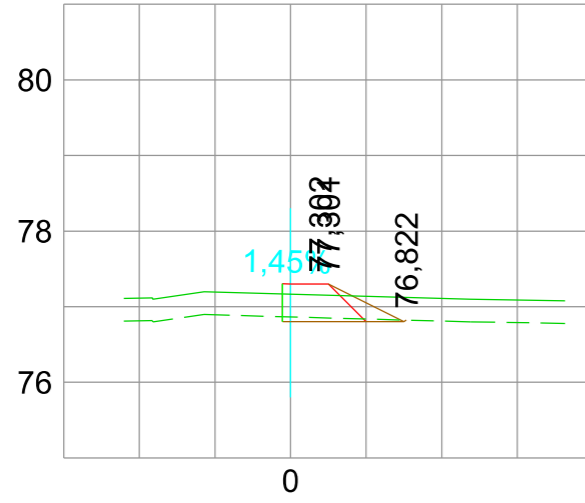
Servicios Técnicos Municipales Proyecto nº
Juan J. Ortega Almenar (Ingeniero de Caminos, C. y P.) 2021-004



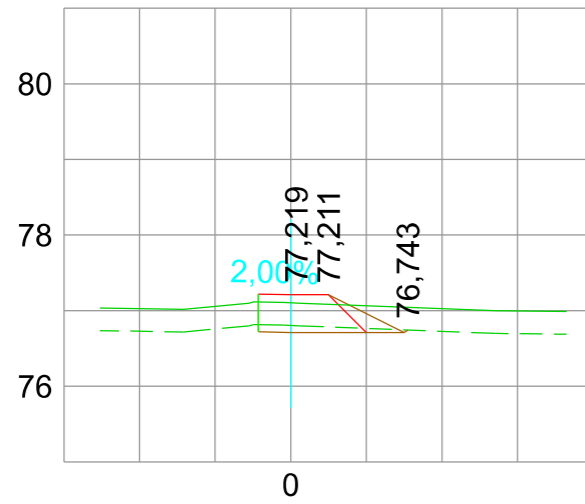
07
21



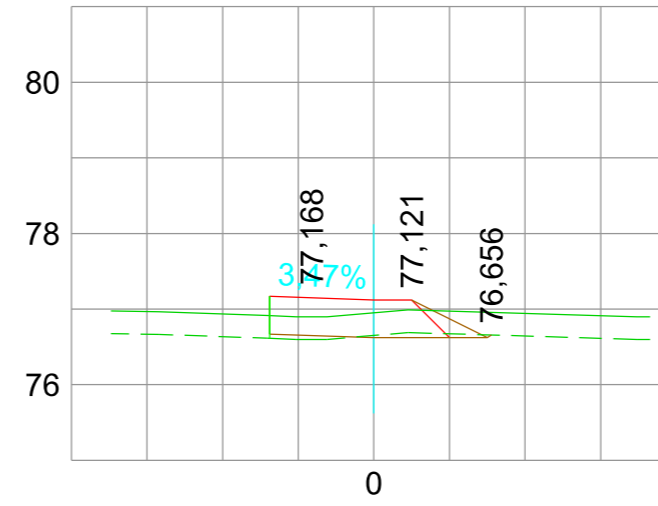
PK=0+000,000 D=0,07



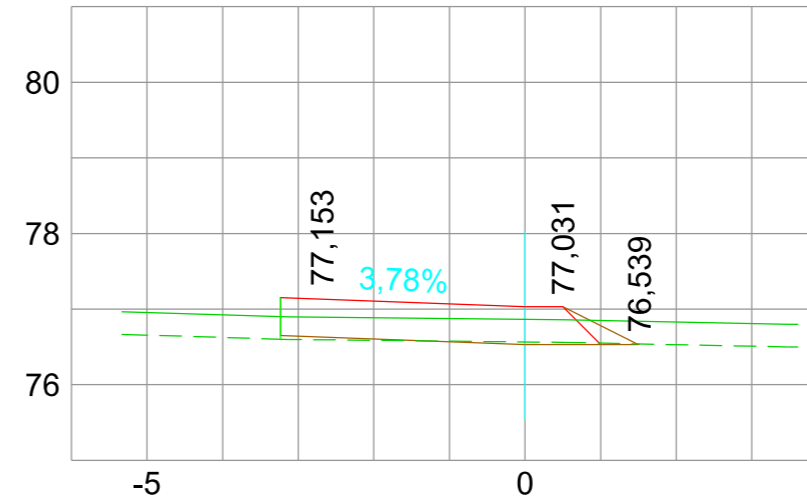
PK=0+005,000 D=0,07



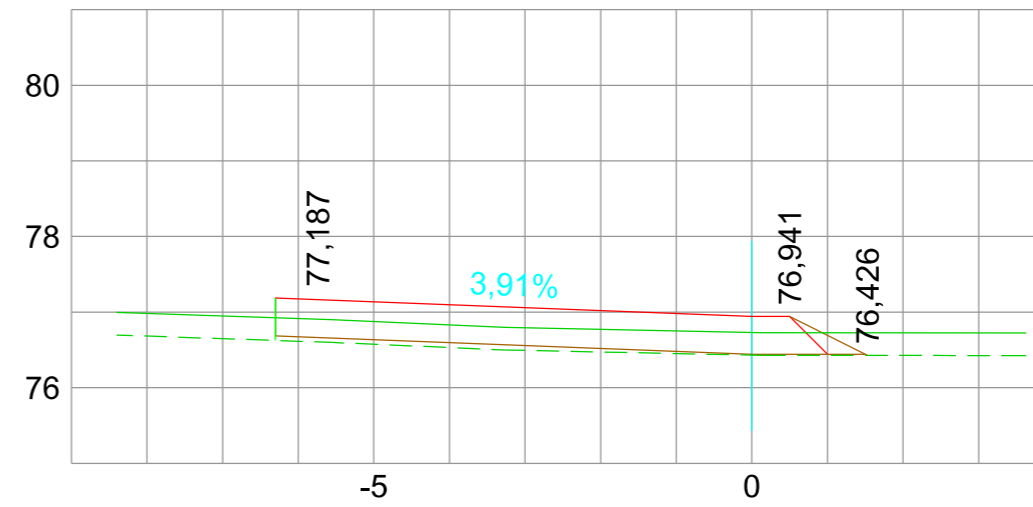
PK=0+010,000 D=0,14



PK=0+015,000 D=0,08 T=0,05



PK=0+020,000 D=0,05 T=0,05



PK=0+025,000 T=0,34

TRS CORR_ENL_EI200_BAR_ENL_EI200_BAR_015

ACONDICIONAMIENTO DE INTERSECCIONES Y REORDENACION DE ACCESOS EN LA CARRETERA EI-200 EN LOS PK 12+610 Y 13+050 CON LA RONDA URBANA DE SANT CARLES DE PERALTA

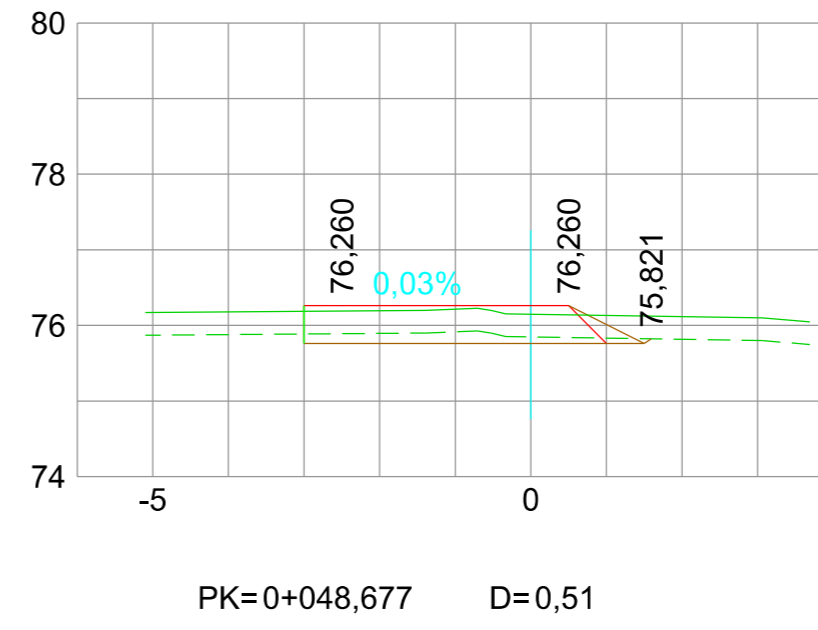
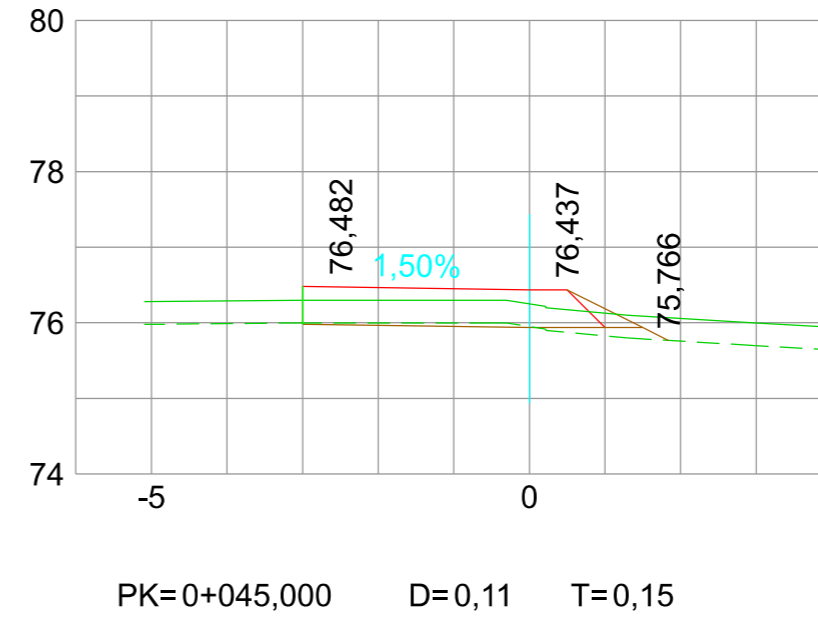
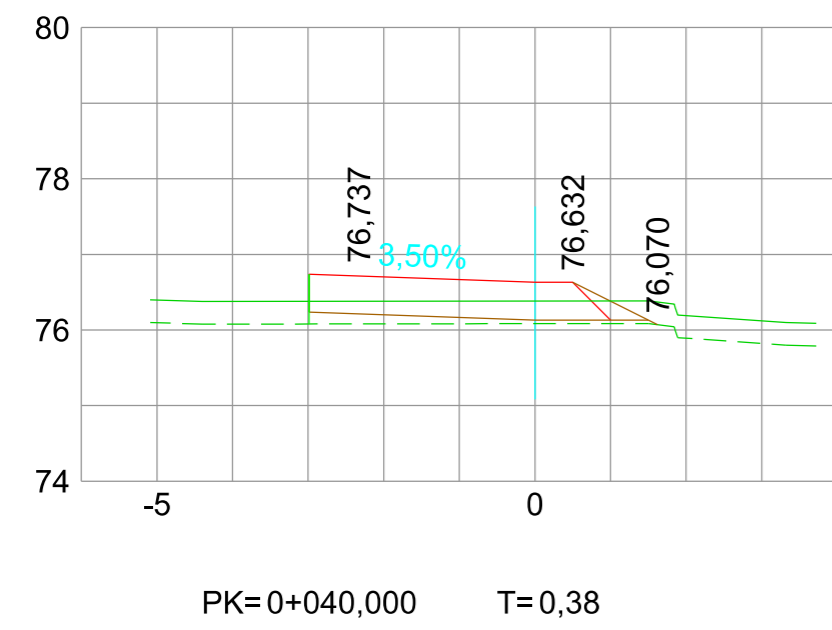
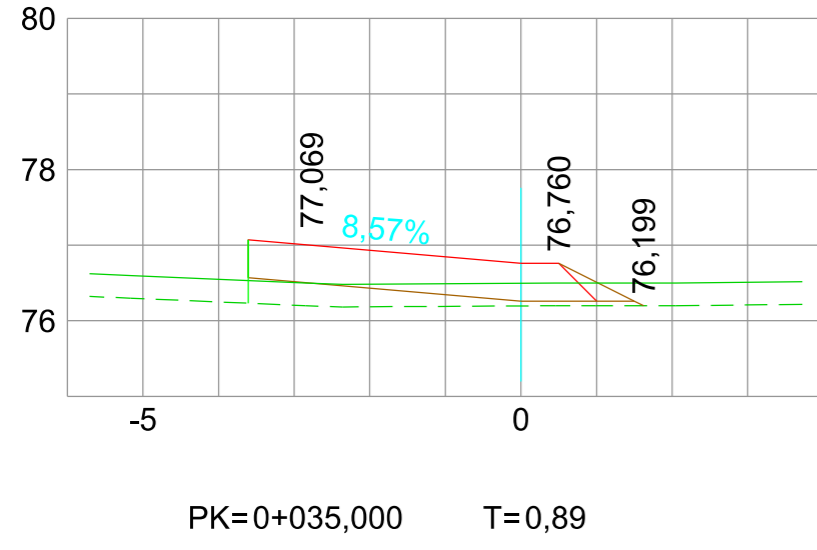
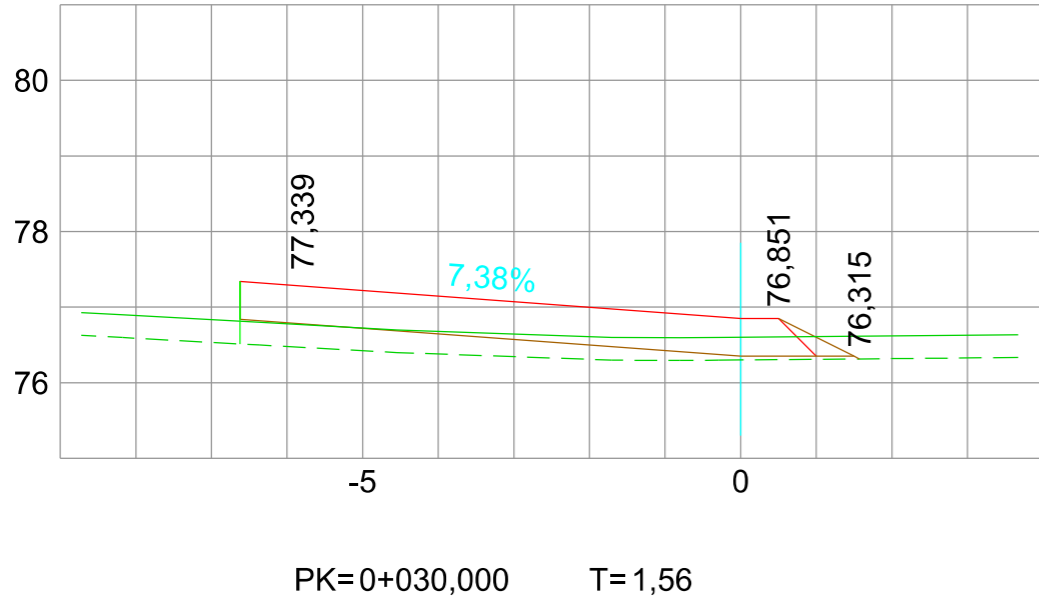
Escala 1/100 FEBRERO DE 2021

Servicios Técnicos Municipales Proyecto nº 07 22
 Juan J. Ortega Almenar (Ingeniero de Caminos, C. y P.) 2021-004

Emplazamiento: SANT CARLES DE PERALTA T. M. DE SANTA EULÀRIA DES RIU
 Plano: PERFIL LONGITUDINAL TRS CORR_ENL_EI200_BAR_ENL_EI200_BAR - HOJA 1

Ajuntament de Santa Eulària des Riu
 Sant Carles, Santa Gertrudis, Santa Eulària, Jesús, Puig d'en Vallis





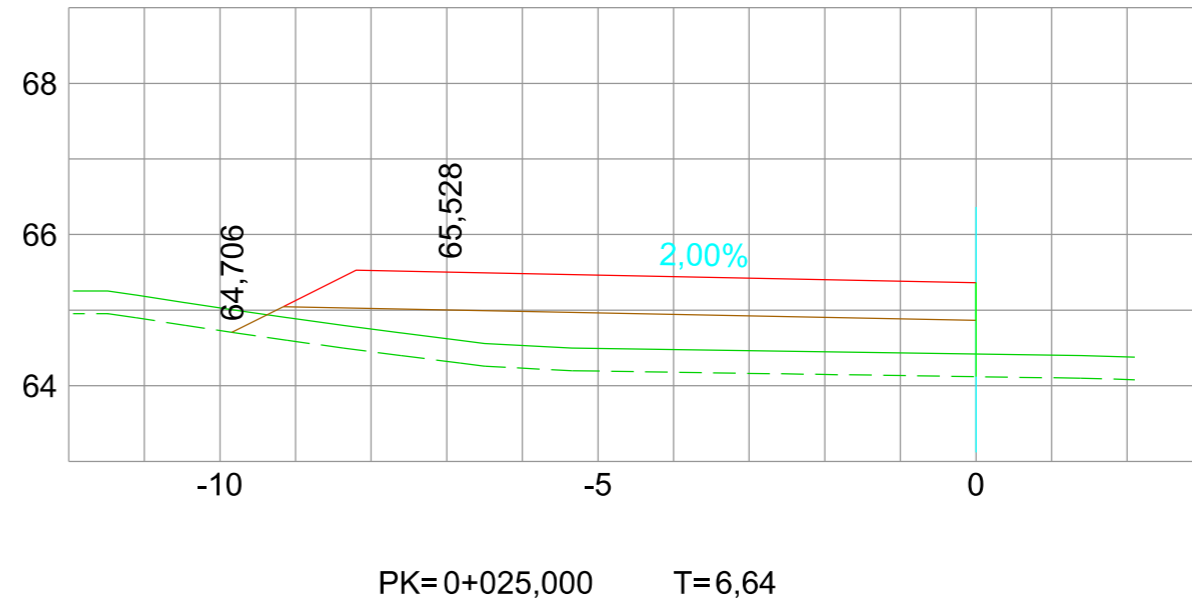
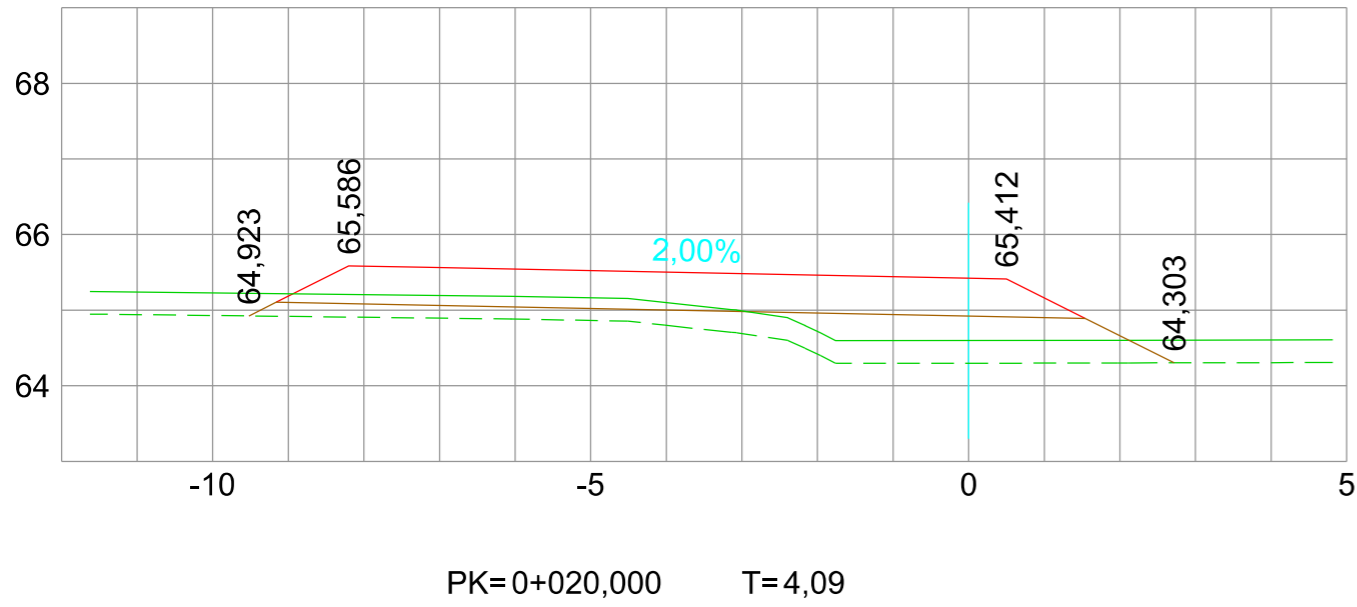
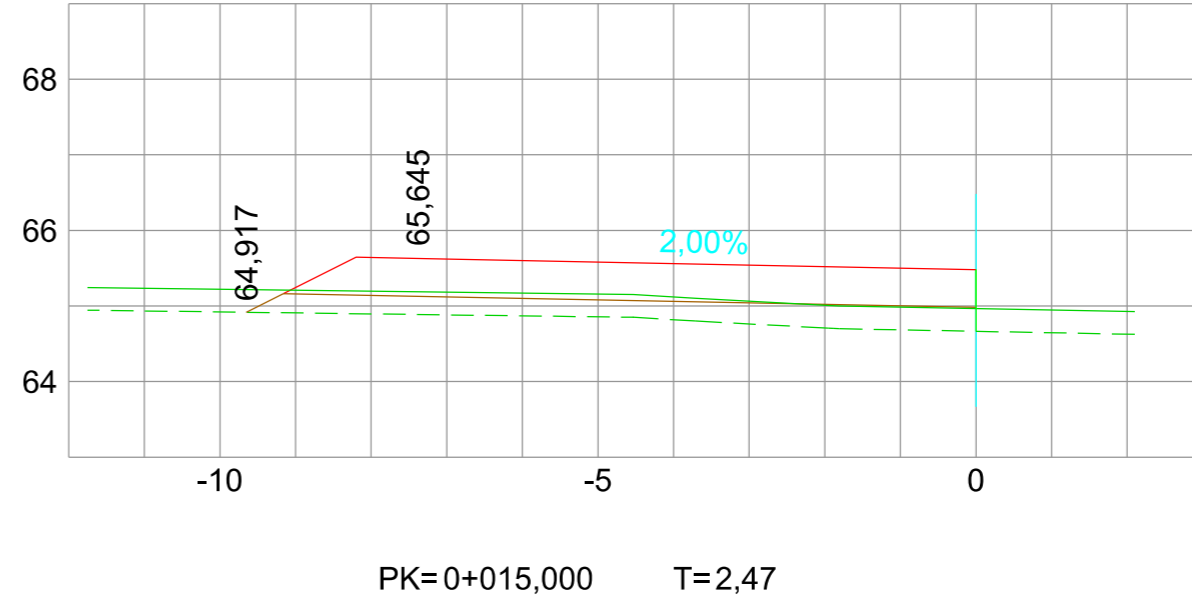
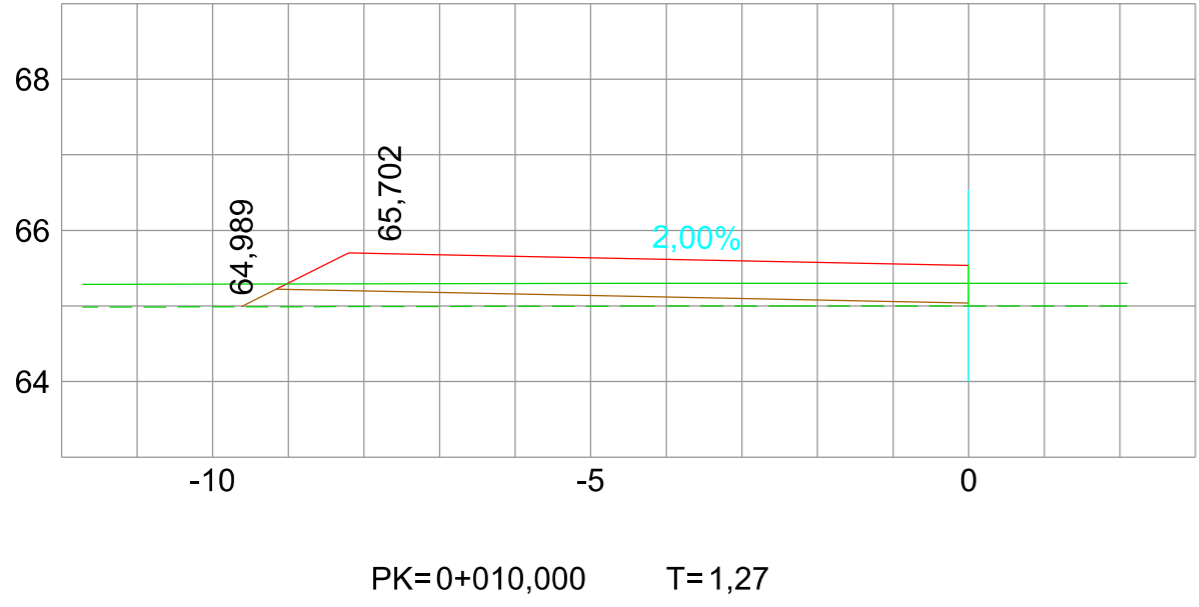
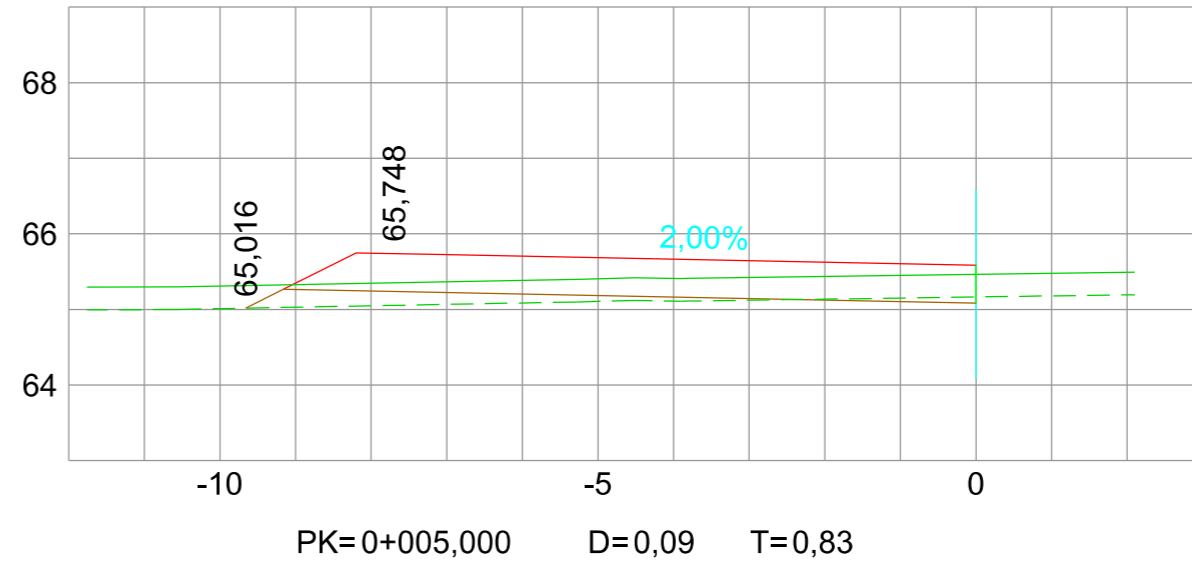
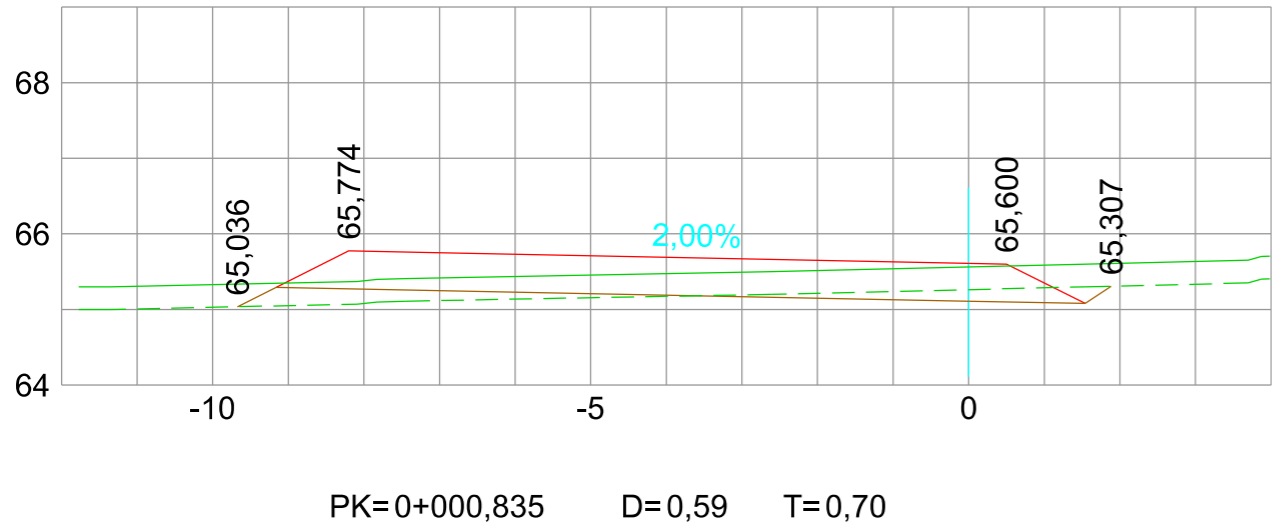
TRS CORR_ENL_EI200_BAR_ENL_EI200_BAR_015

ACONDICIONAMIENTO DE INTERSECCIONES Y REORDENACION DE ACCESOS EN LA CARRETERA EI-200 EN LOS PK 12+610 Y 13+050 CON LA RONDA URBANA DE SANT CARLES DE PERALTA

Escala 1/100 FEBRERO DE 2021
 Servicios Técnicos Municipales Proyecto nº
 Juan J. Ortega Almenar 2021-004
 (Ingeniero de Caminos, C. y P.)

Emplazamiento: SANT CARLES DE PERALTA
 T. M. DE SANTA EULÀRIA DES RIU
 Plano: PERFIL LONGITUDINAL TRS CORR_ENL_EI200_BAR_ENL_EI200_BAR - HOJA 2

Ajuntament de Santa Eulària des Riu
 Sant Carles, Santa Gertrudis, Santa Eulària, Jesús, Puig d'en Valls



TR CADA 5m_GLORIETA_GLORIETA_016

ACONDICIONAMIENTO DE INTERSECCIONES Y REORDENACIÓN DE ACCESOS EN LA CARRETERA EI-200 EN LOS PK 12+610 Y 13+050 CON LA RONDA URBANA DE SANT CARLES DE PERALTA

Escala 1/100 FEBRERO DE 2021
 Servicios Técnicos Municipales Proyecto nº

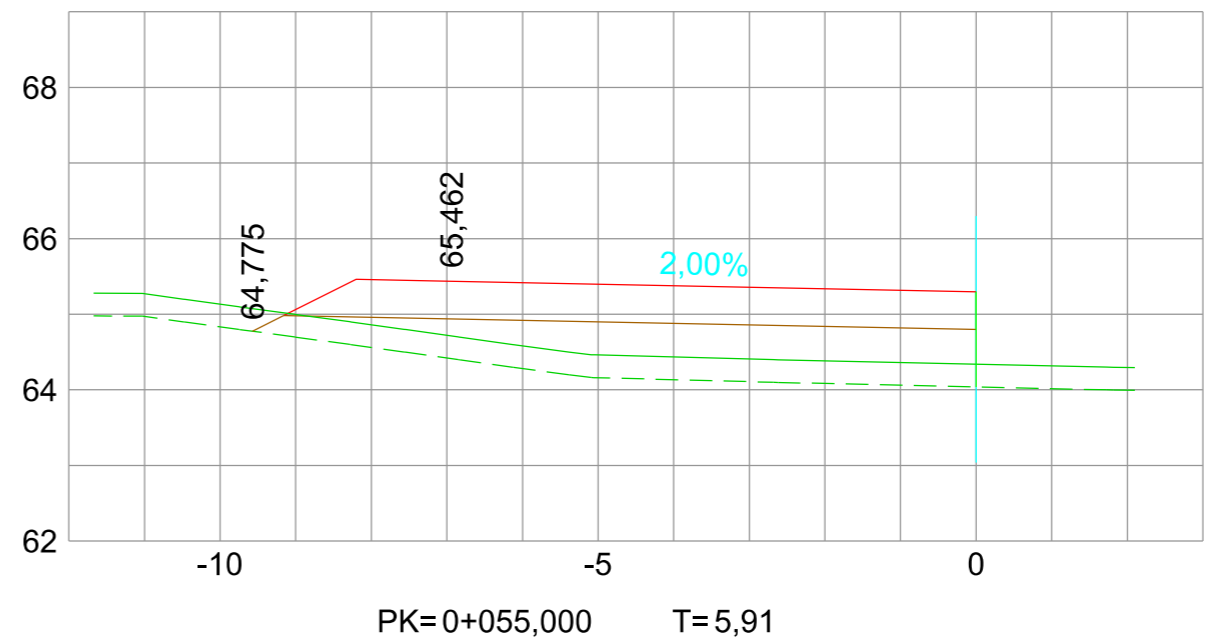
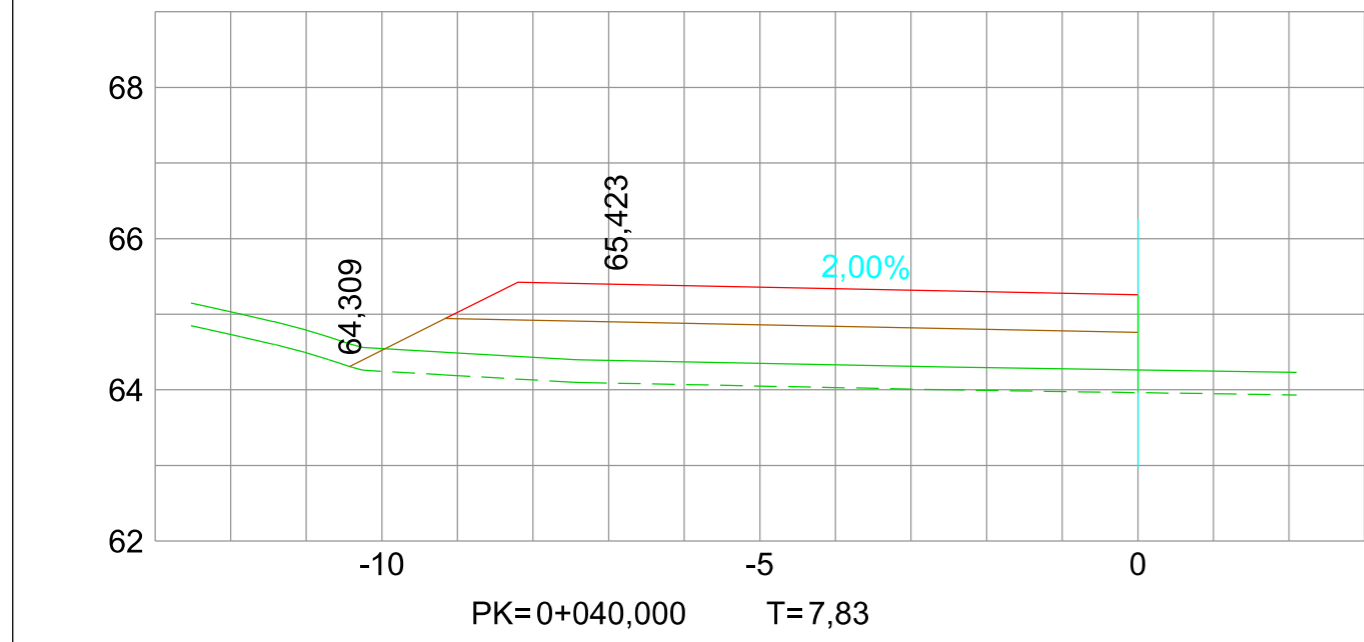
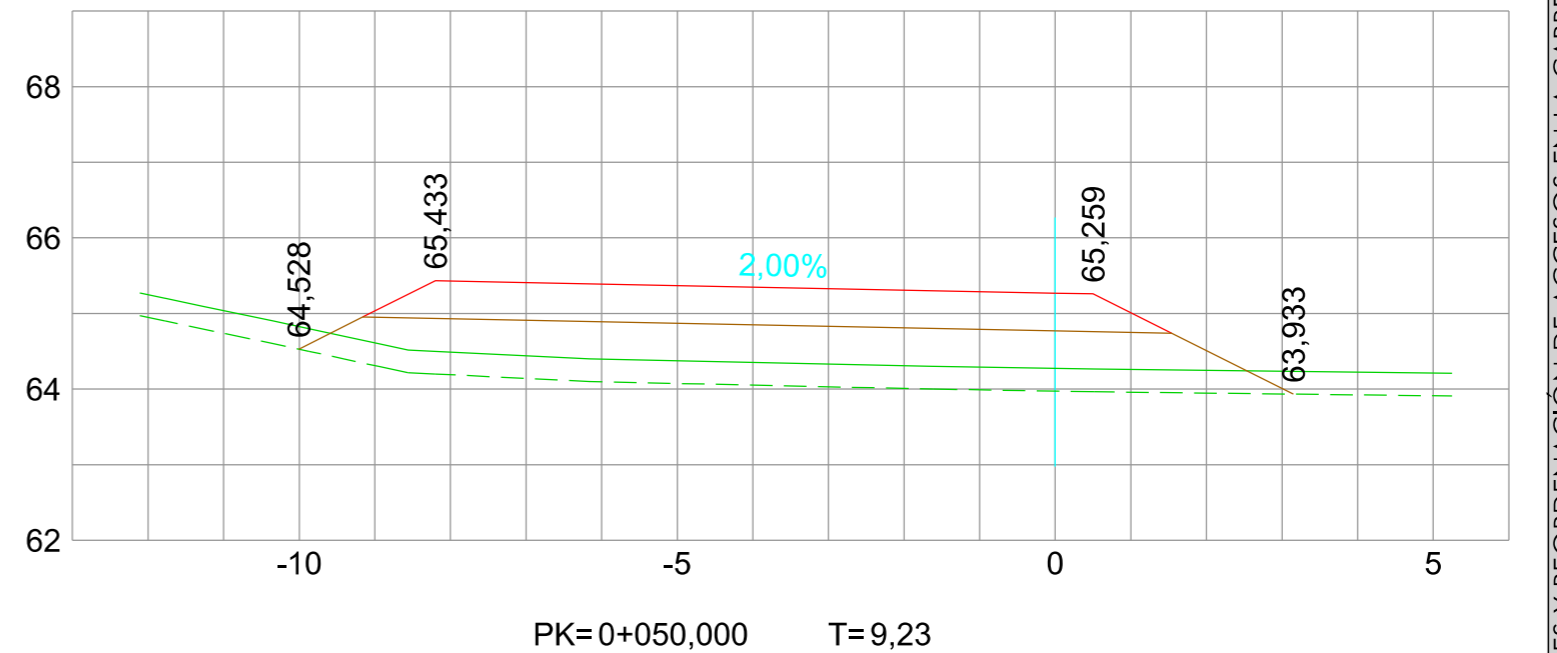
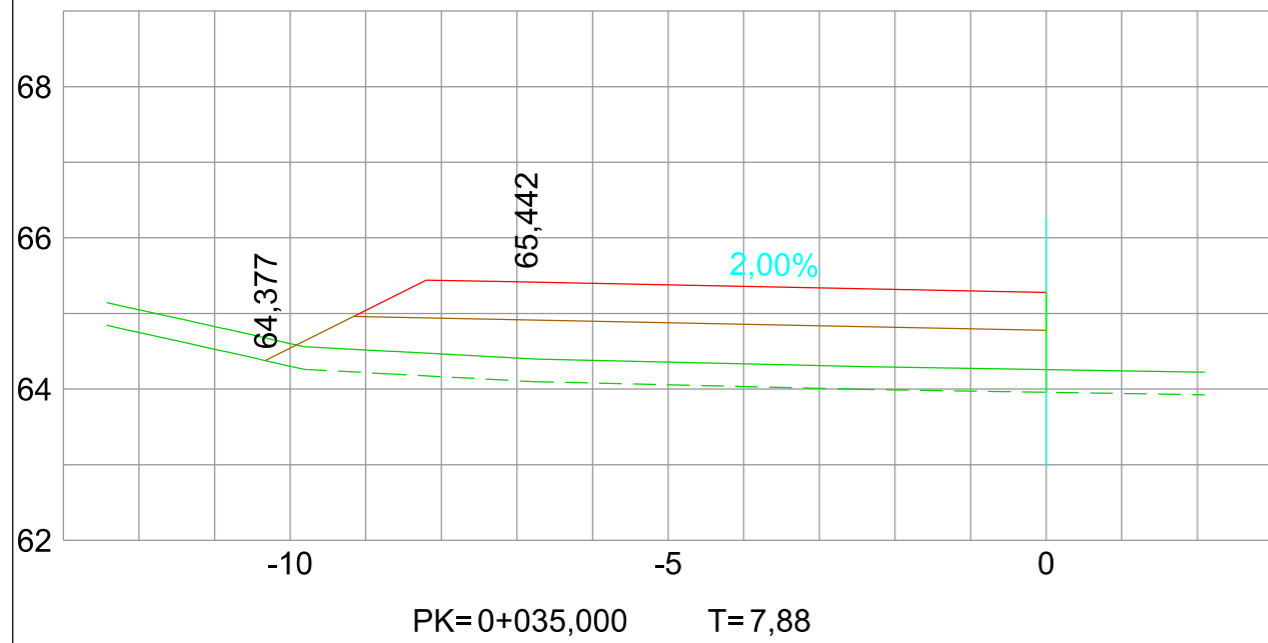
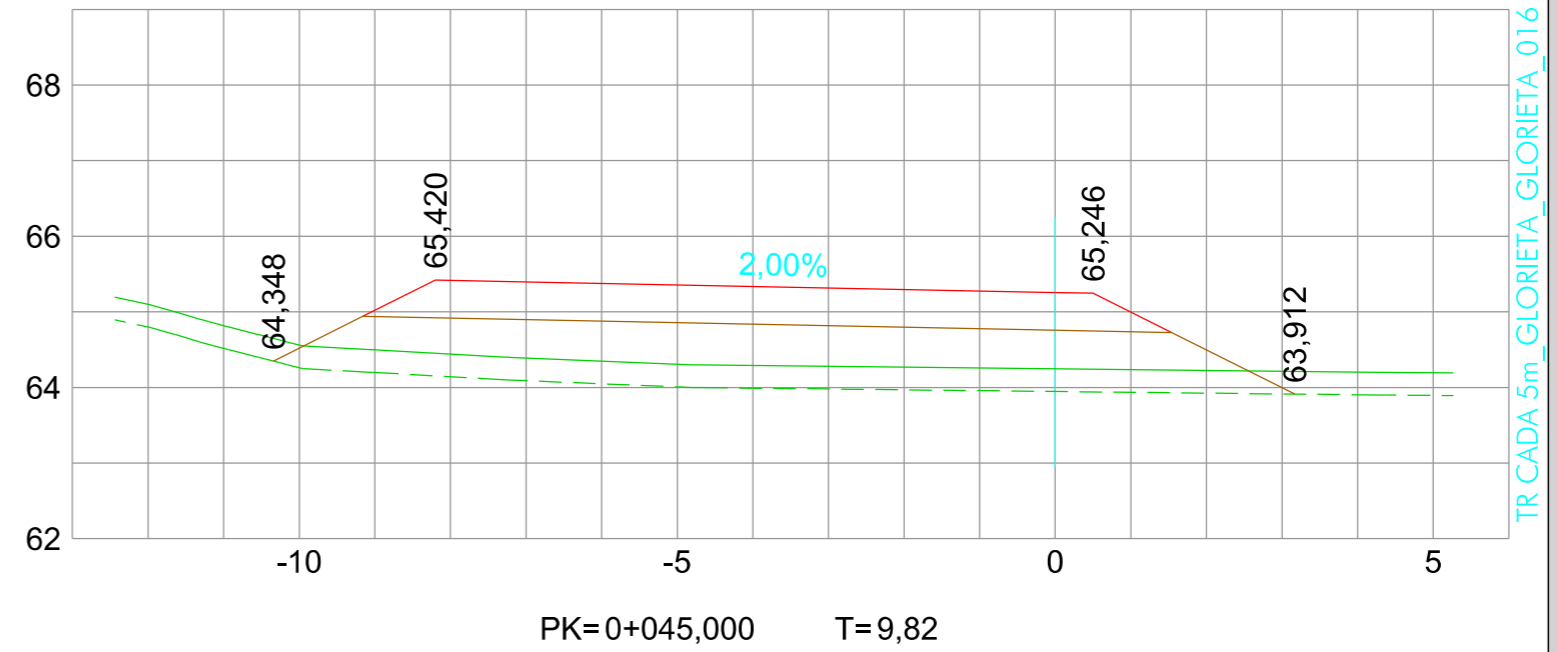
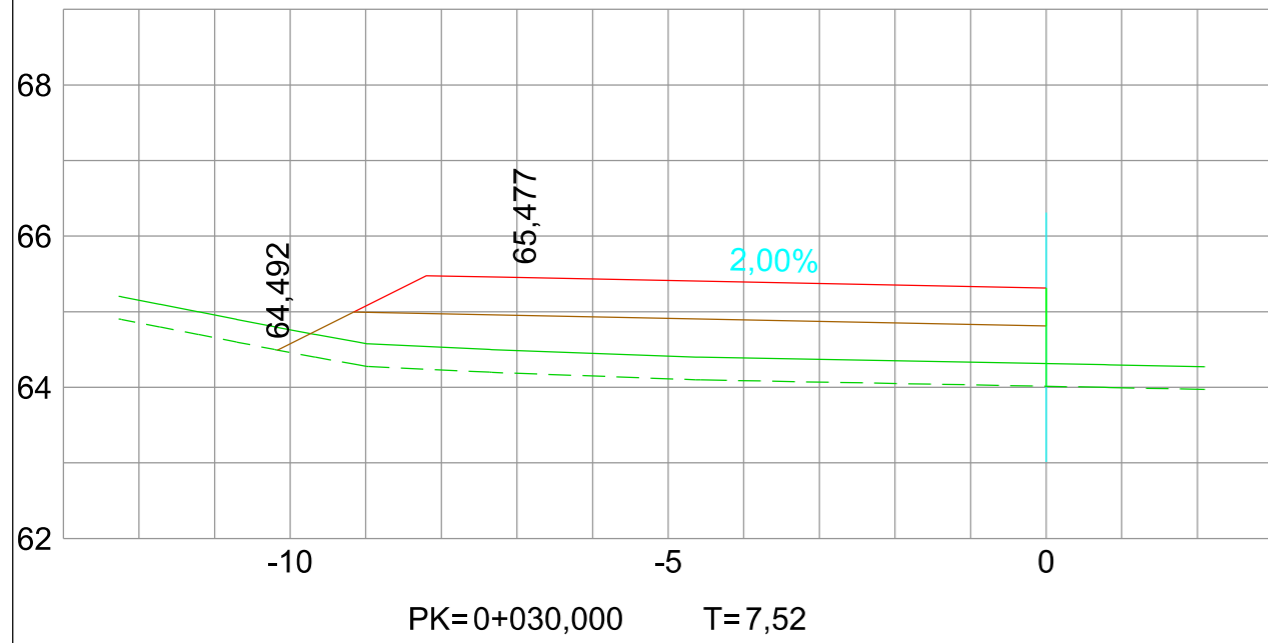
Emplazamiento: SANT CARLES DE PERALTA
 T. M. DE SANTA EULÀRIA DES RIU
 Plano: PERFIL LONGITUDINAL TR CADA 5m_GLORIETA_GLORIETA
 HOJA 1

Ajuntament de Santa Eulària des Riu
 Sant Carles, Santa Gertrudis, Santa Eulària, Jesús, Puig d'en Vallis



07
24

Juan J. Ortega Almenar
 (Ingeniero de Caminos, C. y P.) 2021-004



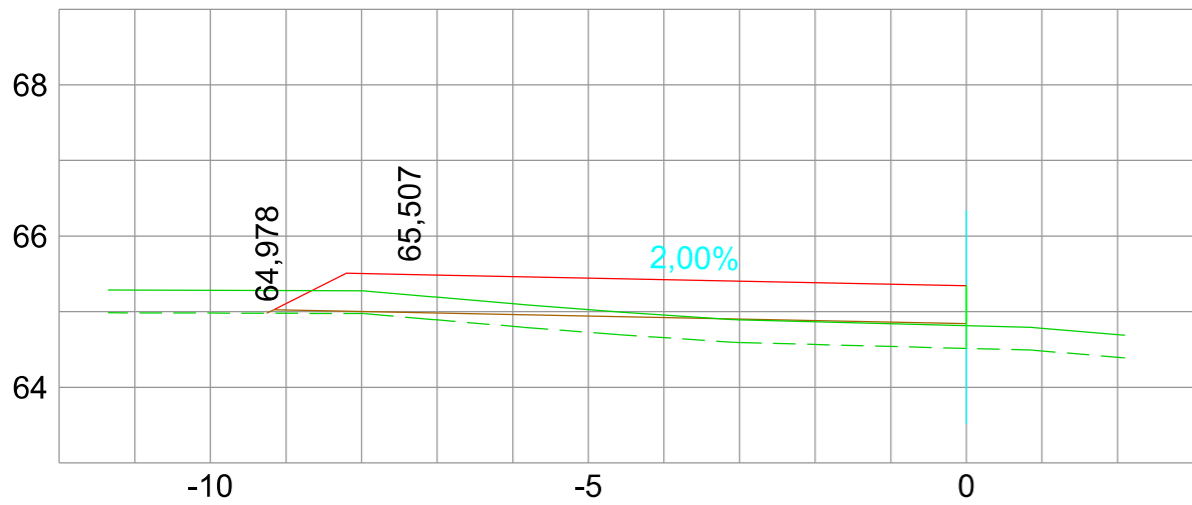
TR CADA 5m_GLORIETA_GLORIETA_016

ACONDICIONAMIENTO DE INTERSECCIONES Y REORDENACION DE ACCESOS EN LA CARRETERA EI-200 EN LOS PK 12+610 Y 13+050 CON LA RONDA URBANA DE SANT CARLES DE PERALTA

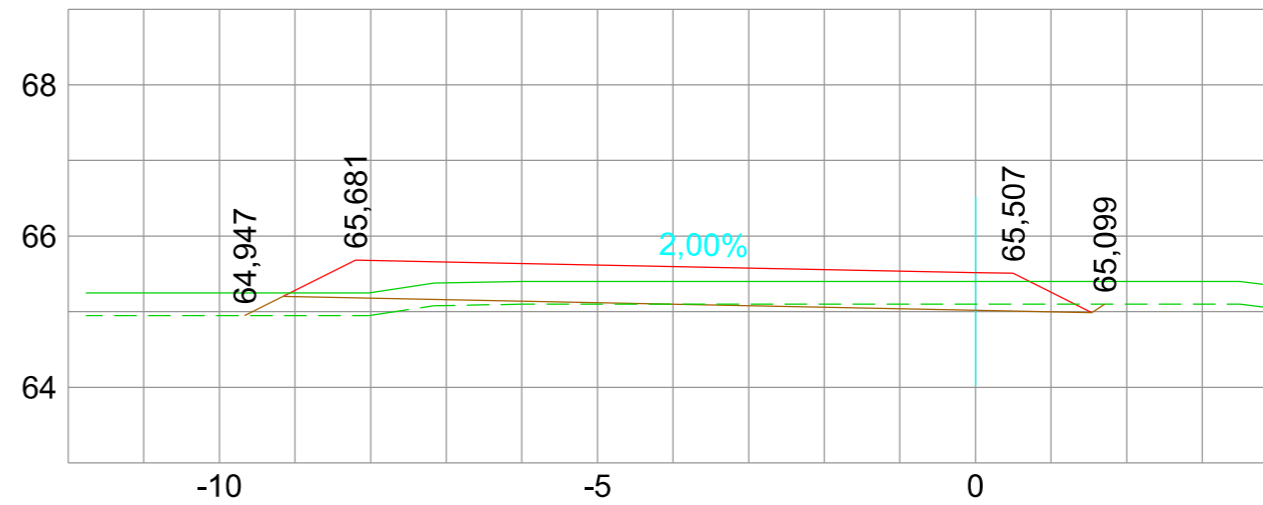
Escala 1/100 FEBRERO DE 2021
 Servicios Técnicos Municipales Proyecto n°
 Juan J. Ortega Almenar (Ingeniero de Caminos, C. y P.) 2021-004

Emplazamiento: SANT CARLES DE PERALTA
 T. M. DE SANTA EULARIA DES RIU
 Plano: PERFIL LONGITUDINAL TR CADA 5m_GLORIETA_GLORIETA HOJA 2

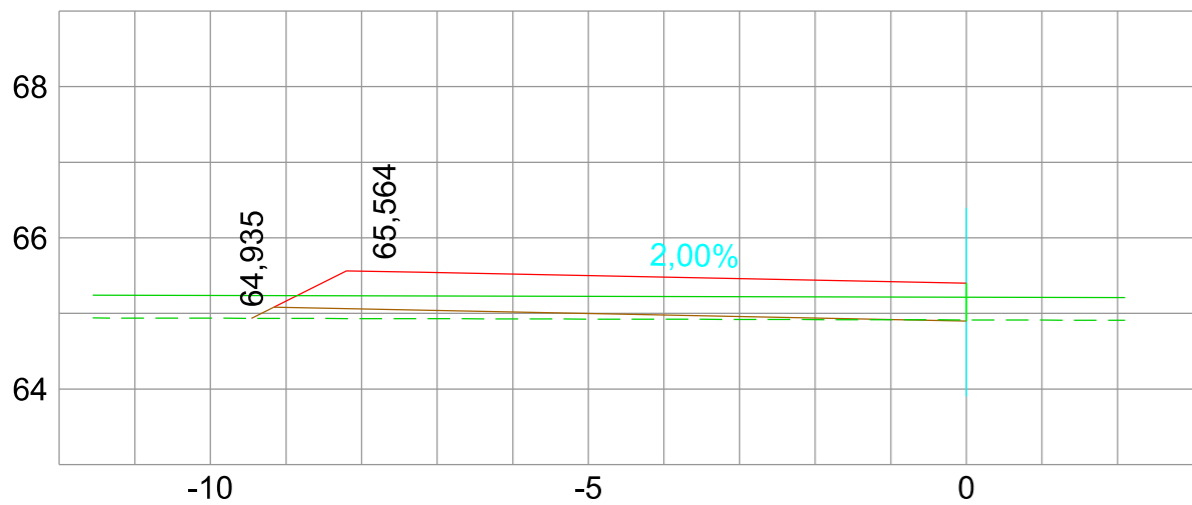
Ajuntament de Santa Eulària des Riu
 Sant Carles, Santa Gertrudis, Santa Eulària, Jesús, Puig d'en Vallis



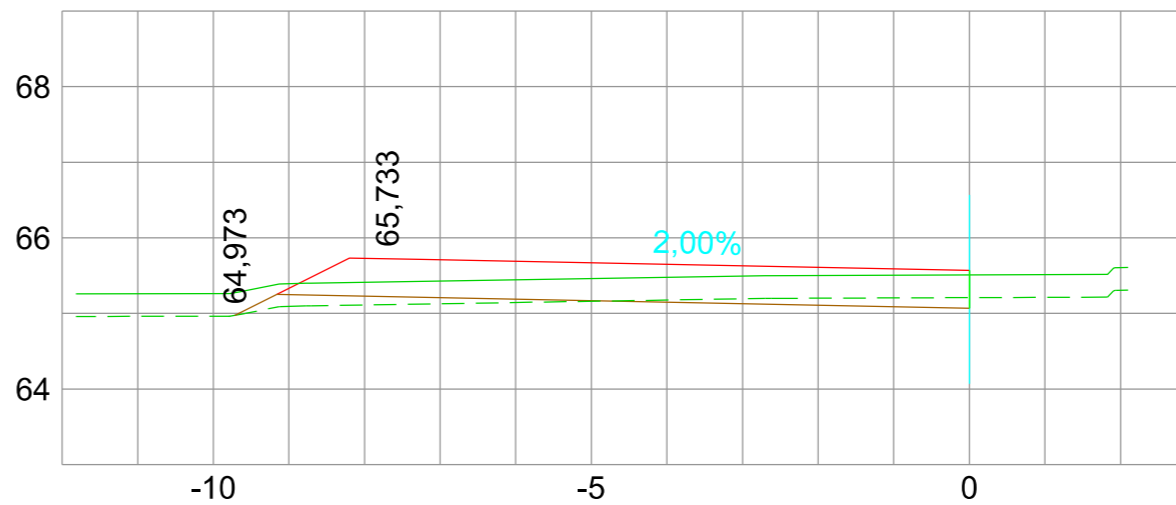
PK=0+060,000 T=1,91



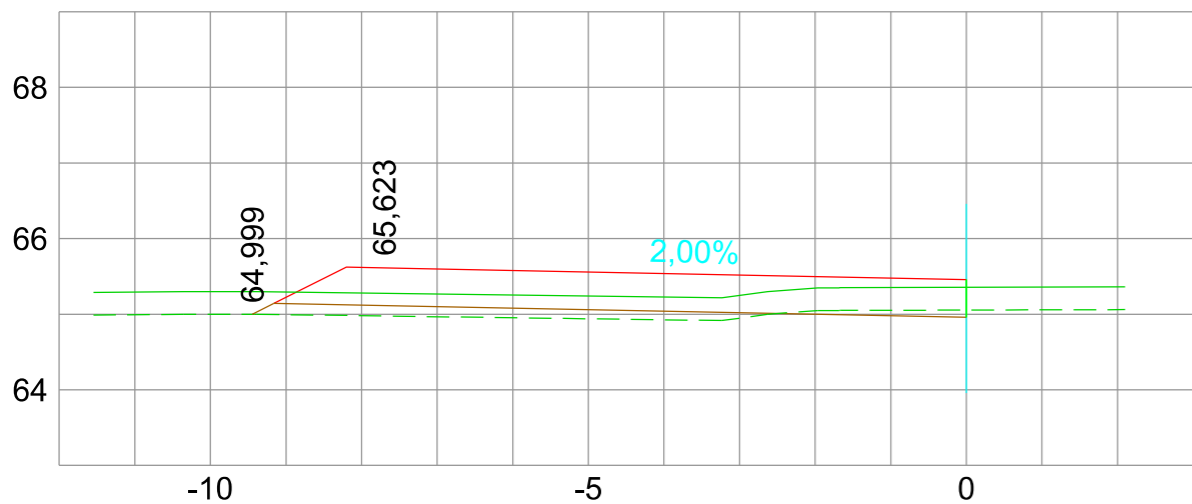
PK=0+075,000 D=0,33 T=0,58



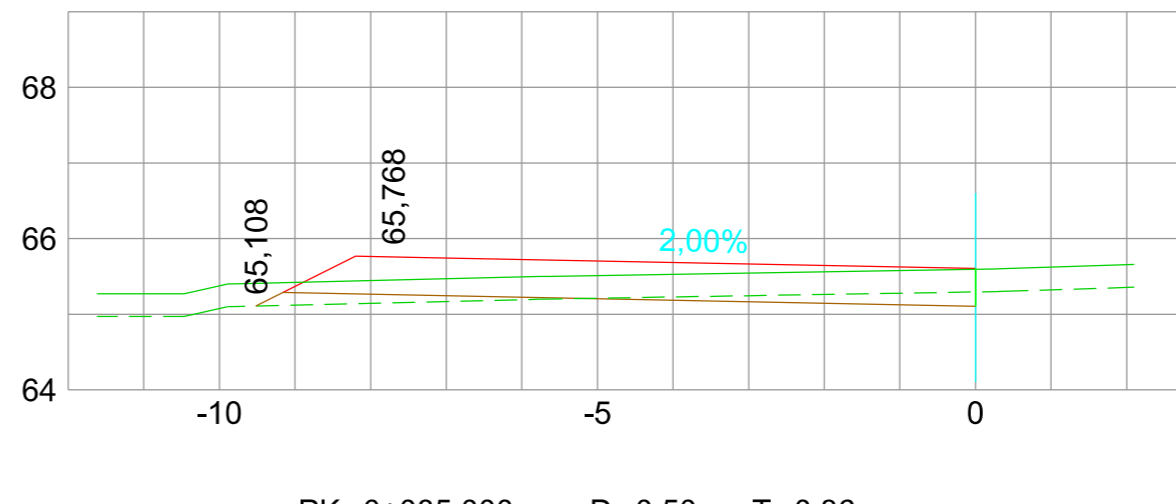
PK=0+065,000 D=0,01 T=0,65



PK=0+080,000 D=0,37 T=0,39



PK=0+070,000 D=0,16 T=0,81



PK=0+085,000 D=0,50 T=0,36

TR CADA 5m_GLORIETA_GLORIETA_016

Escala 1/100 FEBRERO DE 2021

Servicios Técnicos Municipales Proyecto nº
 Juan J. Ortega Almenar 2021-004
 (Ingeniero de Caminos, C. y P.)

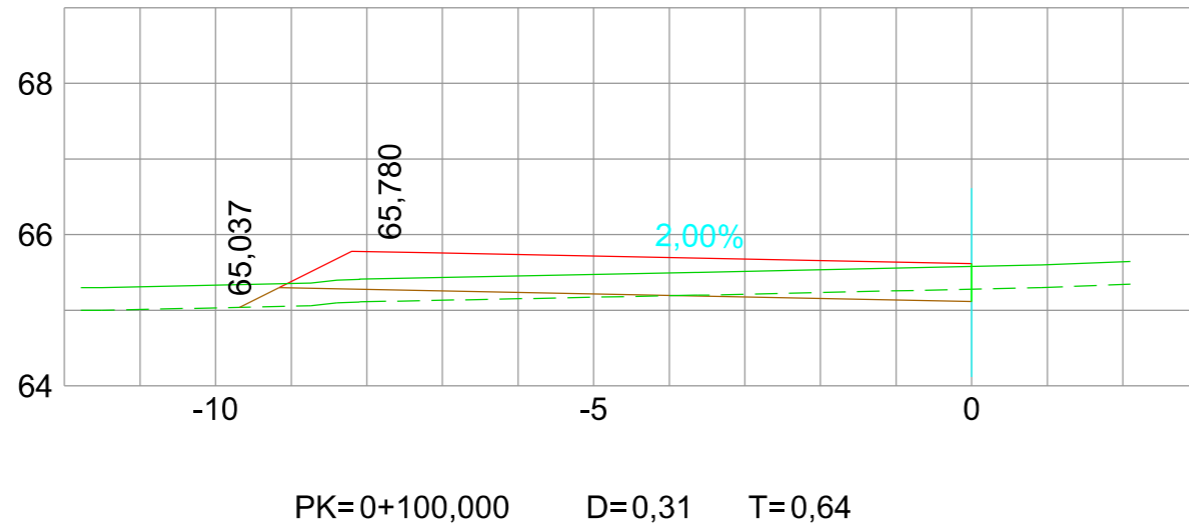
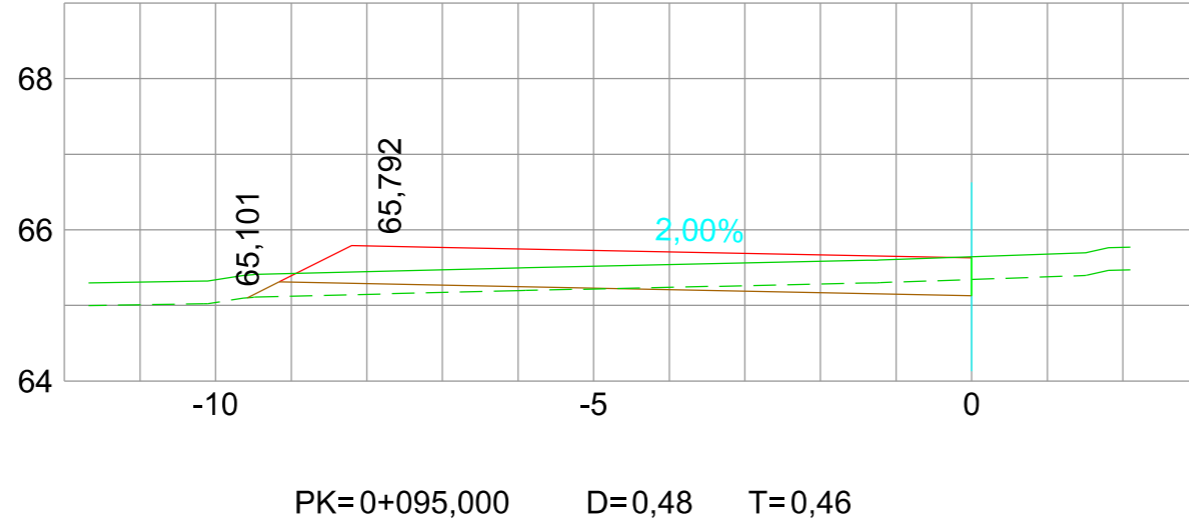
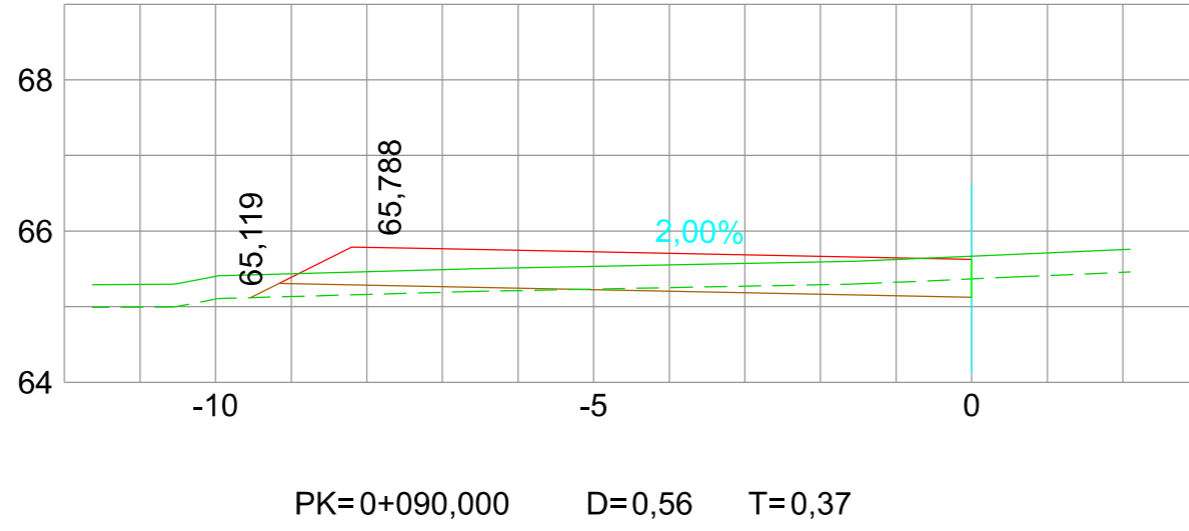
Emplazamiento: SANT CARLES DE PERALTA
 T. M. DE SANTA EULARIA DES RIU
 Plano: PERFIL LONGITUDINAL TR CADA 5m_GLORIETA_GLORIETA
 HOJA 3

ACONDICIONAMIENTO DE INTERSECCIONES Y REORDENACION DE ACCESOS EN LA CARRETERA
 EI-200 EN LOS PK 12+610 Y 13+050 CON LA RONDA URBANA DE SANT CARLES DE PERALTA

Ajuntament de Santa Eulària des Riu
 Sant Carles, Santa Gertrudis, Santa Eulària, Jesús, Puig d'en Vallis



07
 26



TR CADA 5m_ GLORIETA_ GLORIETA_ 016

ACONDICIONAMIENTO DE INTERSECCIONES Y REORDENACIÓN DE ACCESOS EN LA CARRETERA EI-200 EN LOS PK 12+610 Y 13+050 CON LA RONDA URBANA DE SANT CARLES DE PERALTA

Escala 1/100 FEBRERO DE 2021

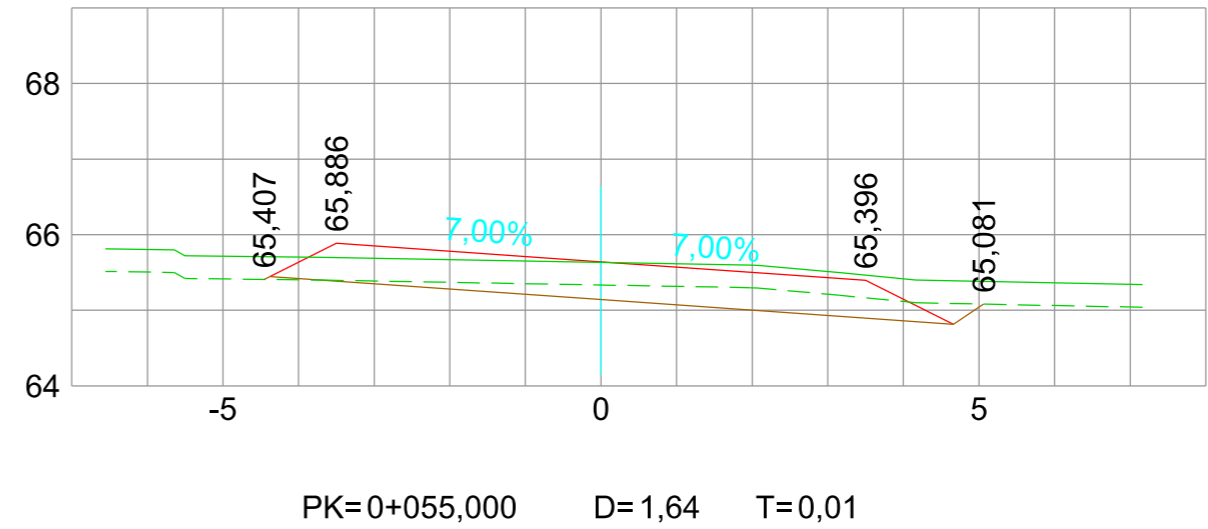
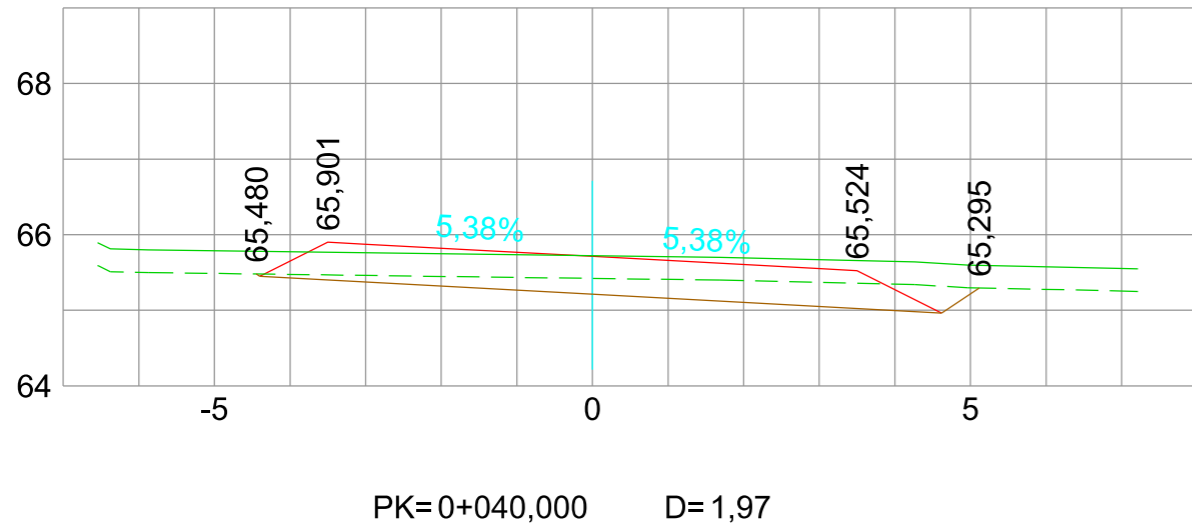
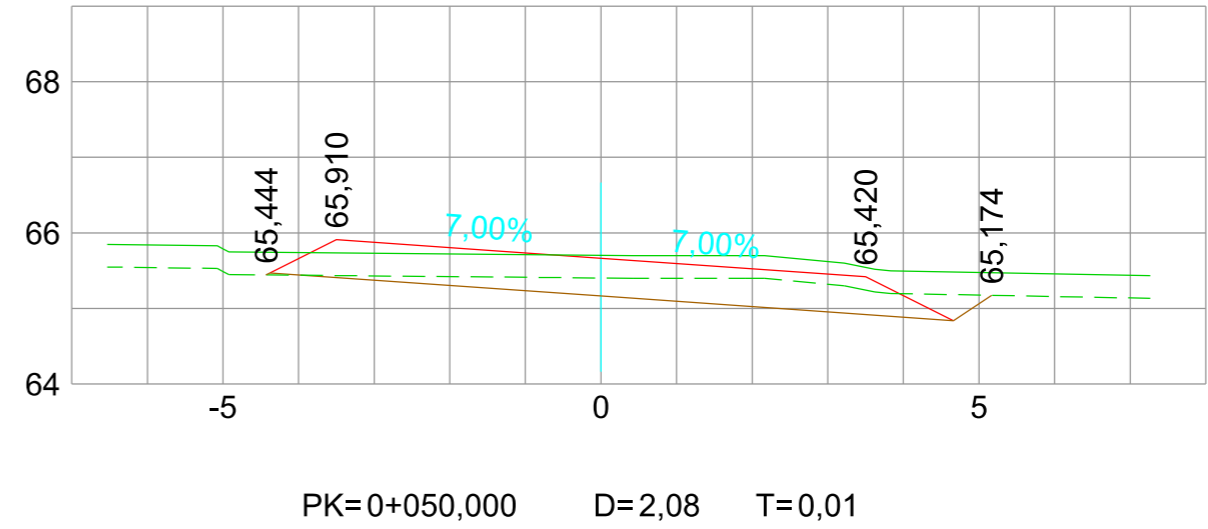
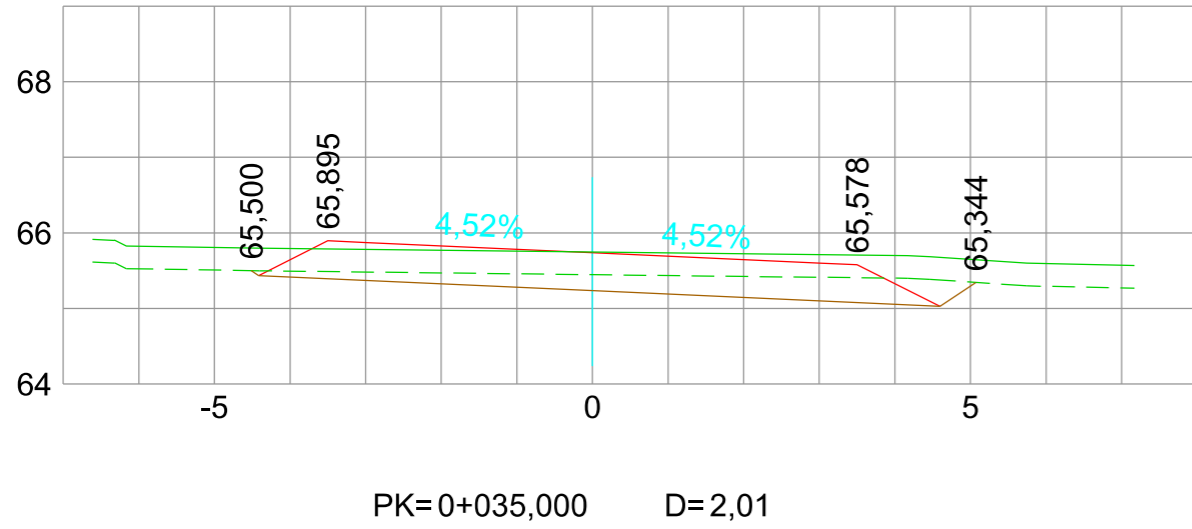
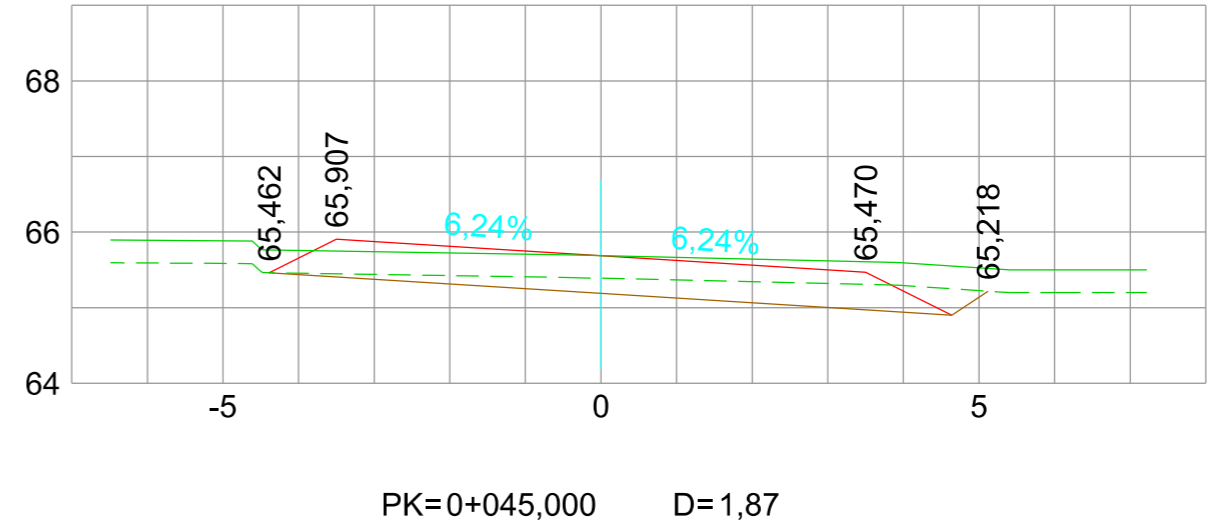
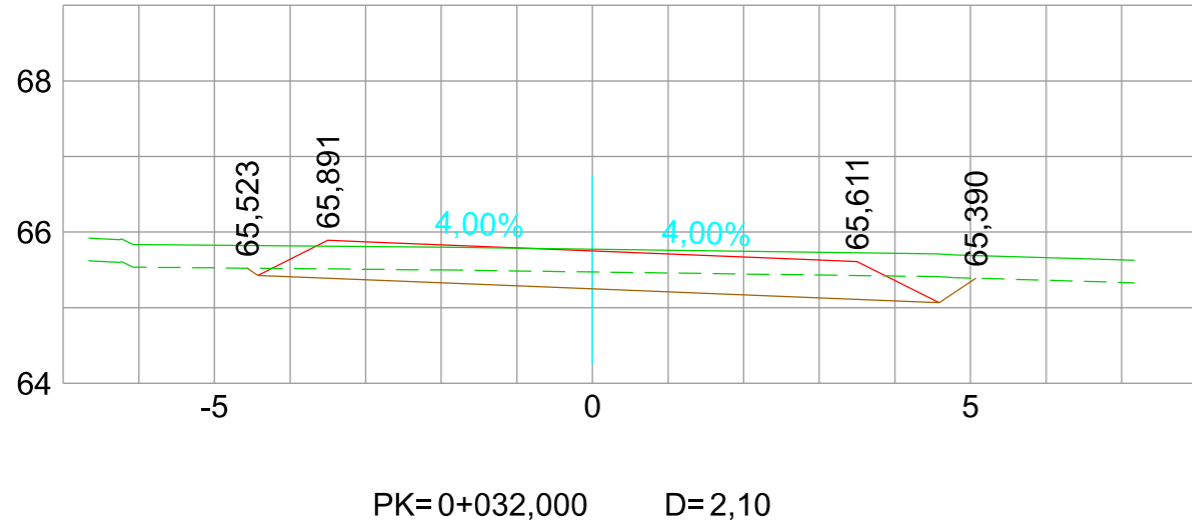
Emplazamiento: SANT CARLES DE PERALTA
T. M. DE SANTA EULARIA DES RIU
Plano: PERFIL LONGITUDINAL TR CADA 5m_ GLORIETA_ GLORIETA
HOJA 4

Servicios Técnicos Municipales
Juan J. Ortega Almenar
(Ingeniero de Caminos, C. y P.)
Proyecto nº
2021-004

07
27

Ajuntament de Santa Eulària des Riu
Sant Carles, Santa Gertrudis, Santa Eulària, Jesús, Puig d'en Valls





TR CADA 5m_SCSUR_SCSUR_017

Escala 1/100 FEBRERO DE 2021

Servicios Técnicos Municipales Proyecto n°
 Juan J. Ortega Almaraz (Ingeniero de Caminos, C. y P.) 2021-004

Emplazamiento: SANT CARLES DE PERALTA
 T. M. DE SANTA EULARIA DES RIU
 Plano: PERFIL LONGITUDINAL TR CADA 5m_SCSUR_SCSUR
 HOJA 1

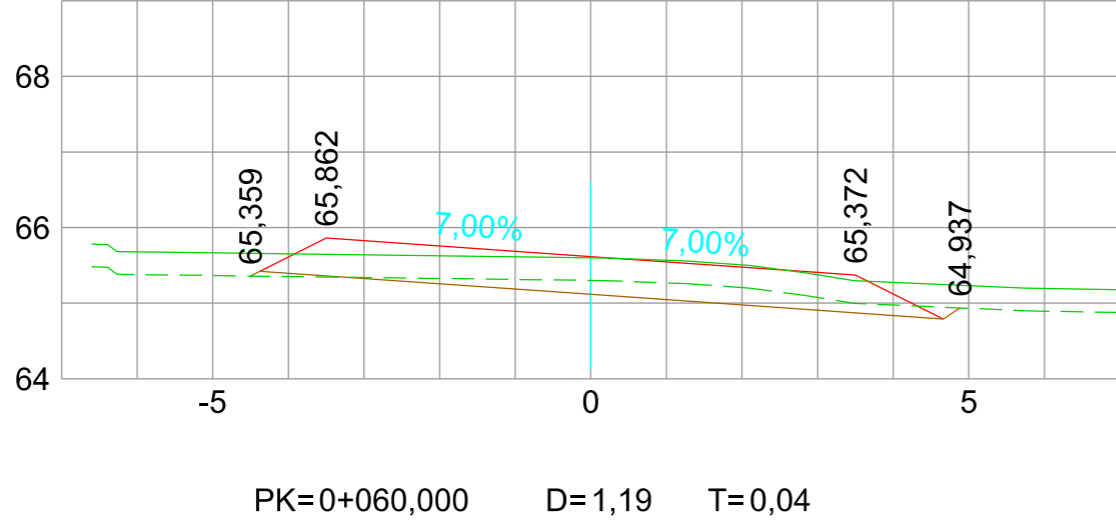
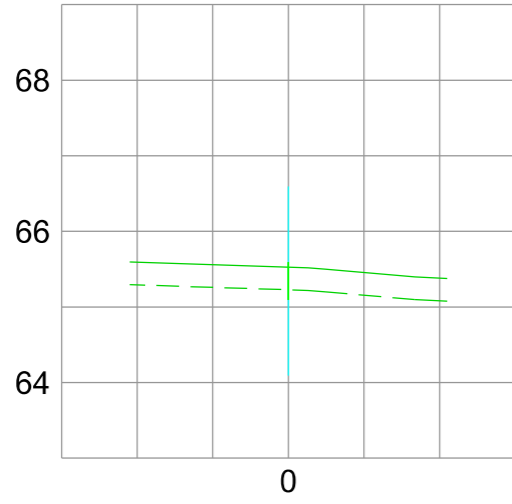
ACONDICIONAMIENTO DE INTERSECCIONES Y REORDENACION DE ACCESOS EN LA CARRETERA EI-200 EN LOS PK 12+610 Y 13+050 CON LA RONDA URBANA DE SANT CARLES DE PERALTA

Ajuntament de Santa Eulària des Riu
 Sant Carles, Santa Gertrudis, Santa Eulària, Jesús, Puig d'en Valls

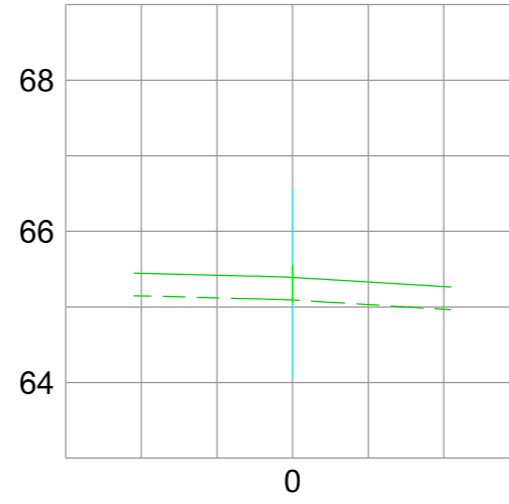


07
28

PK=0+065,000



PK=0+072,348



PK=0+070,000

